

**CENTRE ORSTOM
DE
YAOUNDE**

**DICTIONNAIRE DES VILLAGES
DU NYONG ET SOO**

D'après la documentation réunie par
la section de Géographie de l'ORSTOM
au Cameroun

REPertoire OCEANOGRAPHIQUE DU CAMEROUN FASCICULE n° 5

REPertoire GEOGRAPHIQUE DU CAMEROUN

- Fasc. 1 Tableau de la population du Cameroun, 68 p. Fév. 1965 SH, n°17
- Fasc. 2 Dictionnaire des villages du Dja et Lobo, 89 p. Juin 1965 SH. n° 22
- Fasc. 3 Dictionnaire des villages de la Haute-Sanaga, 53 p. Août 1965 SH. n° 23
- Fasc. 4 Dictionnaire des villages du Nyong et Mfoumou, 49 p. Octobre 1965 SH. n° 24
- Fasc. 5 Dictionnaire des villages du Nyong et Soo 45 p. Novembre 1965 SH. n° 25
- Fasc. 6 Dictionnaire des villages du Ntem (en préparation)
- Fasc. 7 Dictionnaire des villages de la Mefou (en préparation)

OFFICE DE LA RECHERCHE SCIENTIFIQUE
ET TECHNIQUE OUTRE-MER

REPUBLIQUE FEDERALE
DU CAMEROUN

C E N T R E O R S T O M
D E Y A O U N D E

D I C T I O N N A I R E D E S V I L L A G E S
D U N T E M

DECEMBRE 1965

S.H. N° 26

TABLE DES MATIERES

	Pages
NOTE SUR LE REPERAGE DES VILLAGES	I
LISTE DES ABREVIATIONS	III
TABLEAU DE LA POPULATION DU DEPARTEMENT	IV
LISTE DES VILLAGES PAR GROUPEMENTS :	
- Arrondissement de DZENG	V
- Arrondissement de MBALMAYO	V et VI
- Arrondissement de NGOMEDZAP	VI et VII
- Carte	VIII
- Dictionnaire des villages	1

NOTE SUR LE REPERAGE DES VILLAGES

Le Dictionnaire donne pour chaque village sa position Géographique, c'est-à-dire sa distance par rapport à l'Equateur (parallèle) et sa distance par rapport au méridien de Greenwich (méridien). Ces deux lignes, parallèle et méridien, constituent les coordonnées et leur intersection définit avec précision l'emplacement exact du village. Rappelons que l'ensemble du Cameroun se trouve à l'Est du méridien de Greenwich et au Nord de l'Equateur. Les coordonnées sont exprimées en degrés : la distance unitaire entre deux parallèles (ou deux méridiens) est de un degré (1°) soit approximativement 110 km. Chaque degré est divisé en 60 minutes (60').

Pour retrouver sur la carte l'emplacement d'un village, on lit, d'abord sur le dictionnaire le nom de la carte. Nous avons utilisé pour le NYONG et SOO les cartes suivantes, éditées par le Service Géographique de Yaoundé (Annexe I.G.N.) :

Carte au 1/200.000 : YAOUNDE

1/50.000 : YAOUNDE 1 a
2 a
4 a
1 b
3 b
4 b
1 c
2 c
1 d
2 d
4 d

La carte au 1/200.000 représente la superficie comprise entre 2 méridiens et 2 parallèles. Elle est désignée par le nom de la ville la plus importante.

II

Cette carte au 1/200.000e est divisée en 16 cartes au 1/50.000e suivant le schéma ci-contre :

c	d	c	d
3		4	
a	b	a	b
c	d	c	d
1		2	
a	b	a	b

Une carte au 1/50.000e porte le même nom que la carte au 1/200.000e suivi d'un chiffre et d'une lettre (ex. : YAOUNDE 2a).

On trouvera dans l'encadrement de chaque carte une échelle graphique permettant de lire facilement les coordonnées, horizontales et verticales que l'on cherche. Les coordonnées d'un point quelconque sont évidemment les mêmes selon que l'on utilise la carte au 1/200.000e ou celle au 1/50.000e.

Exemple : chercher le village BIKOK (DZENG). On lit sur le dictionnaire :

Posit : MÉR : 11°47' Par : 3°40' Carte : Yaoundé 4b

On prend donc la carte au 1/50.000e Yaoundé 4b ou à défaut le 1/200.000e Yaoundé. Le cadre de la carte porte les indications des méridiens et parallèles (de 10 en 10 minutes sur le 1/200.000e, de 5 en 5 sur le 1/50.000e). On détermine par simple lecture le grand carré dans lequel se trouve ce village ; pour BIKOK, entre les méridiens (lignes verticales) 11°40' et 12° et entre les parallèles (lignes horizontales) 3°40' et 3°50'. Une opération très simple permet alors de déterminer la position exacte du village : il suffit de compter sur le cadre le nombre de divisions correspondant aux minutes MÉR : 11°47' Par : 3°40'.

LISTE DES ABREVIATIONS EMPLOYEES

=====

ARR.	:	Arrondissement
Cath.	:	Catholique
C.M.R.	:	Commune Mixte Rurale
C.P.E.	:	Commune de Plein Exercice
Cyc. Compl.	:	Cycle Complet
Cyc. incompl.	:	Cycle incomplet
Dis.	:	Dispensaire
Ec.	:	Ecole
Group.	:	Groupement
Mér.	:	Méridien
Off.	:	Officiel
Par.	:	Parallèle
Popul :	:	Population
Posit :	:	Position
Prot.	:	Protestant (Eglise Presbytérienne du Cameroun).
P.T.T.	:	Poste Télégraphe - Téléphone.

DEPARTEMENT DU NYONG ET SOO

Chef-Lieu : M B A L M A Y O

I.F.A. CENTRE-SUD

Arrondissements :	C A N T O N S	Ethnie	Année	Population	Superficie	Densité
C. P. E. de M B A L M A Y O			1963	12.649		
MBALMAYO	Enoa et Ngoo	Enoa et Ngoo	1963	3.378	301	11,22
	Bané	Bané	"	24.648	1.895	13,01
				28.026	2.196	12,76
NGOMEDZAP	Etoudi	Ewondé	1963	2.365		
	Mvog-Fouda-Mballa	"	"	2.499		
	Mvog-Atangana-Mballa	"	"	4.210		
	Essomba Ndana	"	"	3.867		
	Villages indépendants	"	"	2.501		
				15.442	657	23,50
D Z E N G	Mbida-Mbani-Nord	Mbida-Mbani	1963	3.721		
	" " Centre	"	"	2.708		
	" " Sud	"	"	1.201		
				7.630	750	10,17
TOTAL DU DEPARTEMENT			(1963)	63.747	3.603	17,69

LISTE DES VILLAGES PAR GROUPEMENT

ARRONDISSEMENT DE DZENG :

MBIDA - MBANI - CENTRE

ABANG II	BEMBE	MEBENGADZOMO
AKAK	BIYEBE	M IN IN FOU MOU
ATEGA	KAT	NDZ ANDOU AN
AWAE	KOUMASSI	NKOLNGUET
AYAN	MBA	OTOANGAN

MBIDA - MBANI - NORD

ABAM	EBOD-NKOU	NKOEYEN
ABANG I	EBOK	NKONDONGO
ADZAP-ELON	ENDOU	NKONG-MEDZAP
AKAH	ESSONG	OBOFIANGA
ASSOK	FON	OLOM
BIKOK	NGAT I	OMGBANG
DZENG	NGOULMINANGA	ZOASSI
EBABOT		

MBIDA - MBANI - SUD

ADOUM	EBOMKOP I	MBANGA
AVELE	EBOMKOP II	NGAT II
D'ADO	EKINGULI	ZILLI

ARRONDISSEMENT DE MBALMAYO

BANE

ABANG	BIKOKO	MENGUEME
ADZAP	FALASSI	NKOLNGUET
AKOEMAN	KONDESSONG	NKOLNGUI
AKOM	MANENGOMBO	NKOLNYAMA
AKOMETAM	MBALMAYO	NKOLTOMBO
AKOMNYADA I	MBEDOUMOU I	NKOLYA
AKOMNYADA II	MBEDOUMOU II	NKOUMADZAP
ASSANZOA	MBEGA	NSENGNLONG I
AVEBE	MEKAMBA	NSENGNLONG II
AWAE	MEKOMO	NSENGNLONG III
AWAE-FALLA	MELEN	NSENGNLONG IV
AYENE	MEMIAM	NSESSOUGOU
BENEBALOT		
BIFINDI		

BIYAN
BIZOK
EBOMSI I
EBOMSI II
EFOULAN
EKEKAM
EKOMBITIE
EKONONG
ELENDE
ENDENGUE
FAKELE I
FAKELE II

METET
MINLABA
NDONKO
NGALLAN
NGAT
NGOANTET
NGON
NGOUMBOU
NKOLAKOA
NKOLEKABILI
NKOLMETET
NKOLMEYOS
NKOLNGOCK I
NKOLNGOCK II

NYEMEYONG
NYEP
OBOUT
OLAMNDOE
OVANGOUL
OVENG
OYACK I
OYACK II
SEP I
SEP II
SOASSI
YENESSI
ZALOM
ZAMAKOE

ENOA ET NGOE

BILON
EBOGO
KAMBA

MEBOMEZOA
NKOLEBAE

OSSOESSAM
SOUMAYOP

ARRONDISSEMENT DE NGOMEDZAP

ETOU DI

ABANG
ASSIE
ASSOK
EKOUMEYEK
MELEN

METOMBA
MEVAMEBOT
NDICKA
NKOAMBE

NKOLKOU MOU
NSIMALEN
OSSOEBEMVA
OSSOEMEKENENG

MVOG ATANGANA - MBALLA

ADJAP
AKONGO III
EBAMINAL
KOU MASSI I

KOU MASSI II
MENGUEME
NGOMEDZAP
NGOULNGAL

NKOABE
NKOLBEWA I
NKOLBEWA II

MVOG ESSOMBA - NDANA

AKAK
AKOK
AKONGO I
AYENE
EKOUBESSANDA

EKOUDENDI
LEPSE
MBENG I
MBENG-YEKLAS
NKOLNGOCK

NKOULNGOUI
NOM - NAM
OSSOE-BEKADA
TIGA

MVOG DOUDA - MBALLA

ABANG
ABOD-MVENG
AKONGO II
KAMA

LOUM
MBABLWA
NKOLBEWA III
NKOLMEYANG (1)

NKONGNEN I (2)
NKONGNEN II (2)
ONANA-BESSA

(1) Village dépendant du groupement Enoa et Ngoé avant le 20 Juin 1964.

(2) Village dépendant du groupement Bané avant le 20 Juin 1964.

VILLAGES INDEPENDANTS

ANGONFEME

NYENGUE

OSSOEBIKOBO

Arrondissements de DZENG, MBALMAYO, NGOMEDZAP : Carte
d'ensemble au 1/500.000.

Cartes de groupements au 1/200.000e :

Arrondissement de DZENG Groupement : MBIDA-MBANI-CENTRE

" : MBIDA-MBANI-NORD

" : MBIDA-MBANI-SUD

Arrondissement de MBALMAYO Groupement : BANE

ENOA et NGOE

Arrondissement de NGOMEDZAP Groupement : ETOUDI

: MVOG-ATANGANA-
MBALLA

: MVOG ESSOMBA-NDANA

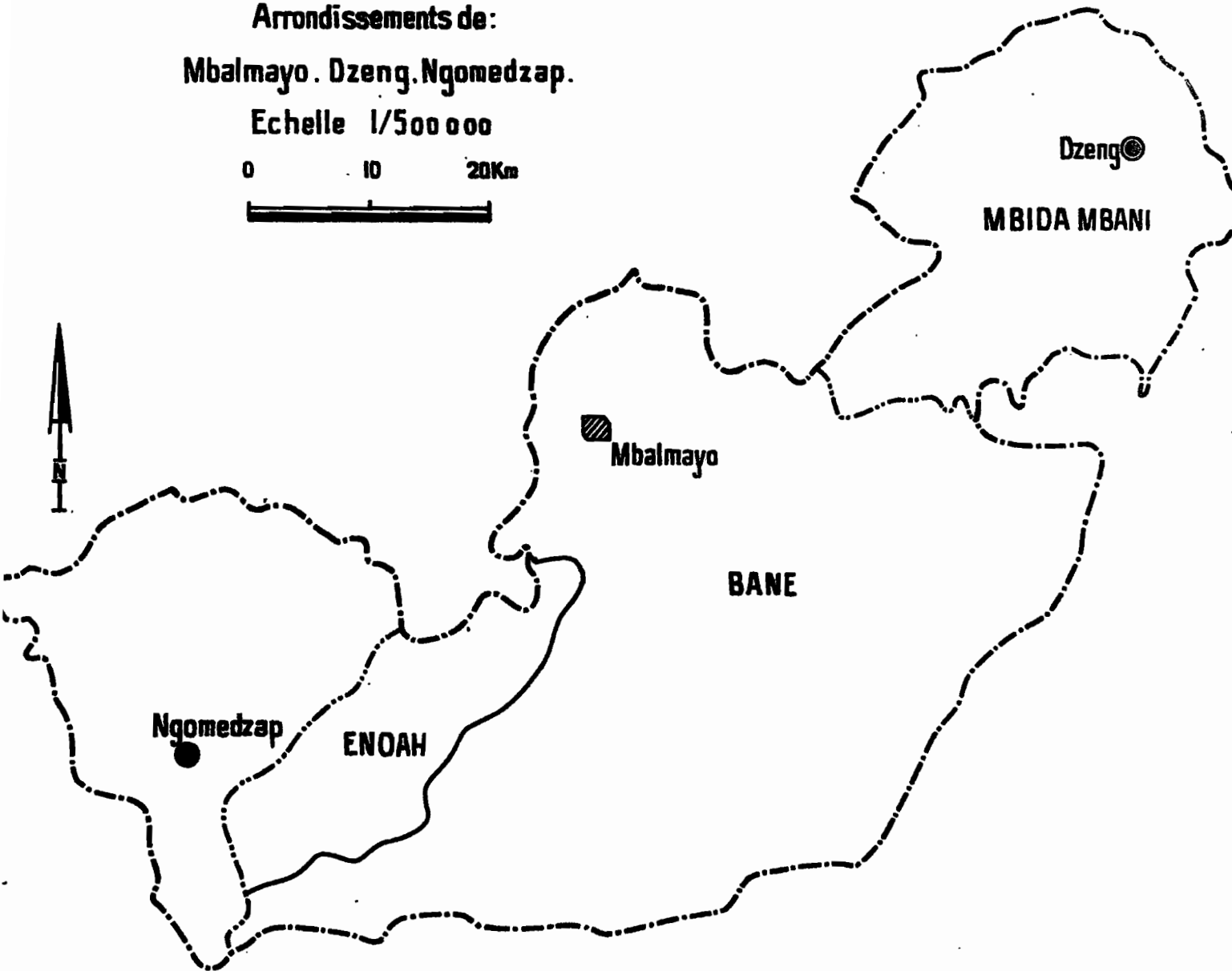
: MVOG FOU DA-MBALLA

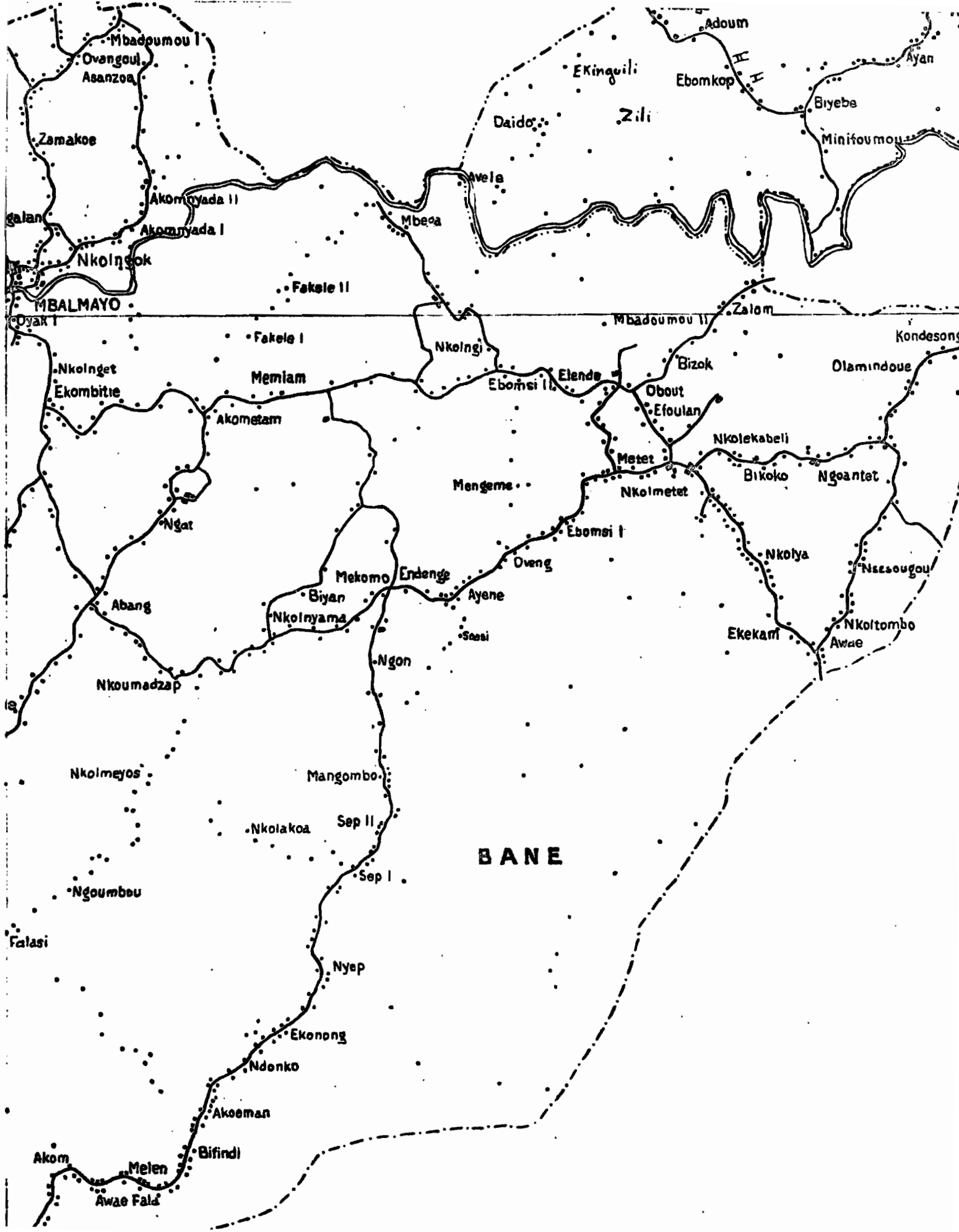
: VILLAGES INDEPEN-
DANTS

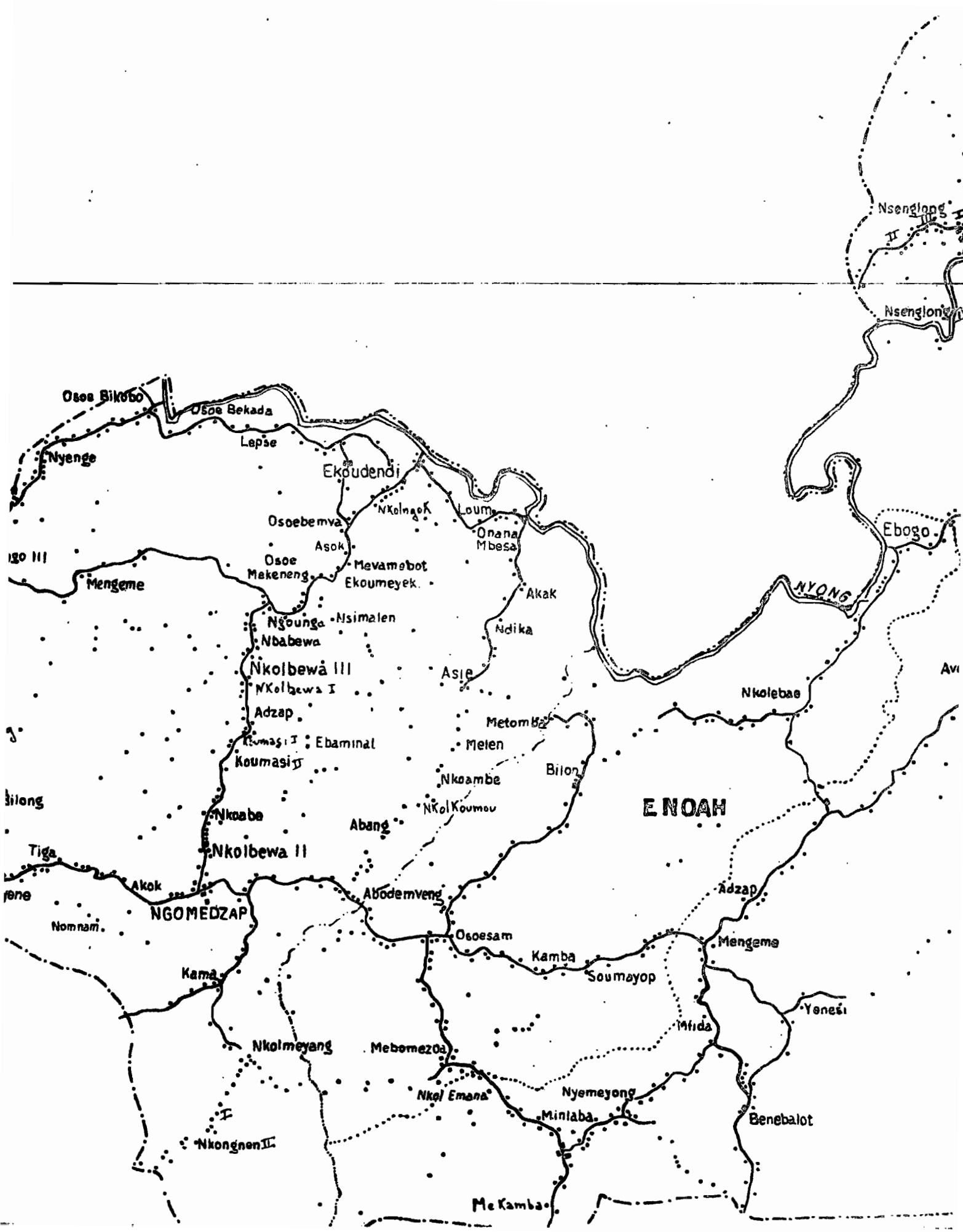
Arrondissements de:
Mbalmayo . Dzeng . Ngomedzap .

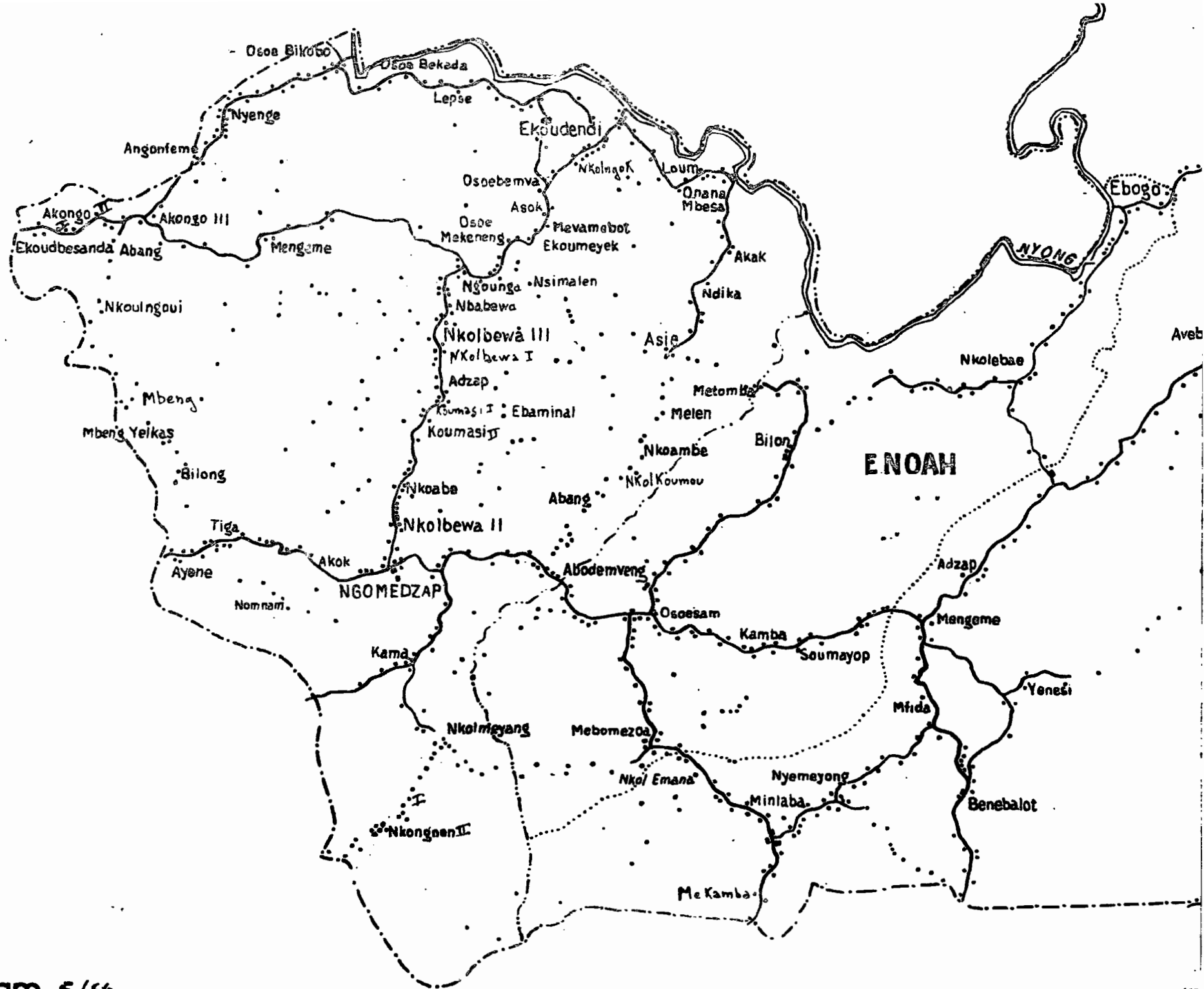
Echelle 1/500 000

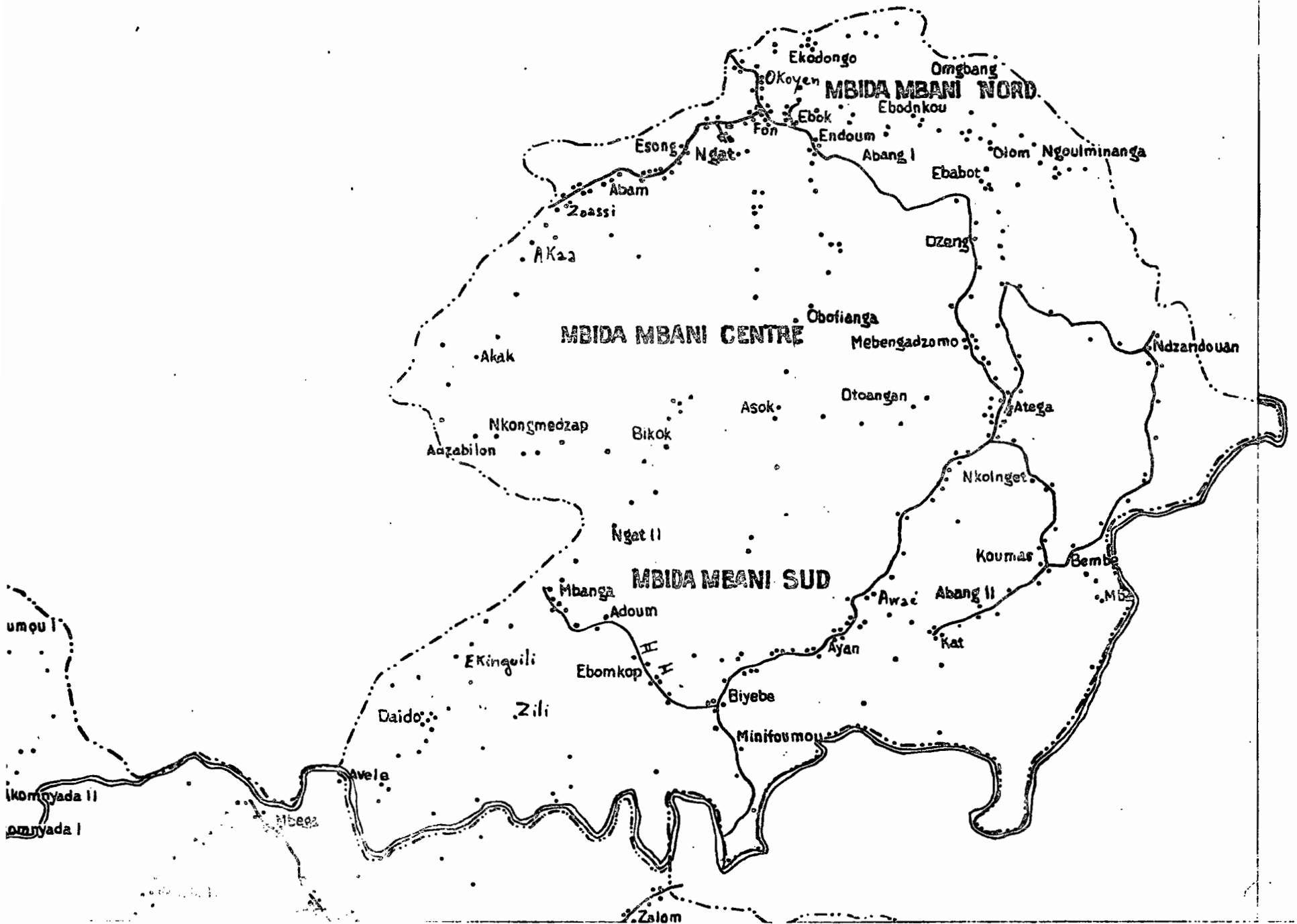
0 10 20Km











ABAM C.M.R. et ARR. DZENG
Group : MBIDA-MBANI
Posit : MÉR : 3°46' Par : 11°46' Carte : Yaoundé (4d)
Route de Fon à Zoassi
Popul : 157 (1963) MBIDA-MBANI

ABANG C.M.R. et ARR. MBALMAYO
Group : BANE
Posit : MÉR : 11°32' Par : 3°23' Carte : Yaoundé (2c)
Route de Mbalmayo à Ebolowa
Popul : 223 (1963) BANE
Ec. : 1 cath. cyc. compl.
Mission cath.

ABANG C.M.R. et ARR. NGOMEDZAP
Group : ETOUDI
Posit : MÉR : 11°16' Par : 3°17' Carte : Yaoundé (1d)
Sentier à pieds d'Abodmveng à Asie
Popul : 234 (1963) EWONDO

ABANG C.M.R. et ARR. NGOMEDZAP
Group : MVOG-DOUDA-MBALLA
Posit : MÉR : 11°06' Par : 3°23' Carte : Yaoundé (1c)
Sentier à pieds d'Abang à Tiga
Popul : 129 (1963) EWONDO

ABANG I C.M.R. et ARR. DZENG
Group : MBIDA-MBANI
Posit : MÉR : 11°51' Par : 3°46' Carte : Yaoundé (4d)
Route de Dzeng à Yaoundé
Popul : 179 (1963) MBIDA-MBANI

ABANG II C.M.R. et ARR. DZENG
Group : MBIDA-MBANI
Posit : MÉR : 11°54' Par : 3°36' Carte : Yaoundé (4b)
Route de Dzeng à Kat
Popul : 66 (1963) MBIDA-MBANI

ABODMVENG C.M.R. et ARR. NGOMEDZAP
Group : MVOG-FOUDA-MBALLA
Posit : MÉR : 11°15' Par : 3°15' Carte : Yaoundé (1d)
Route de Mbalmayo à Lolodorf
Popul : 501 (1963) EWONDO
Ec. : 1 privée laïc cyc. compl.

ADOUM C.M.R. et ARR. DZENG
Group : MBIDA-MBANI
Posit : Mér : 11°45' Par : 3°36' Carte : Yaoundé (4b)
Route de Biyebe à Mbanga
Popul : 71 (1963) MBIDA-MBANI

ADZAP C.M.R. et ARR. MBALMAYO
Group : BANE
Posit : Mér : 11°25' Par : 3°15' Carte : Yaoundé (1d)
Route de Mbalmayo à Ebolowa
Popul : 363 (1963) BANE

ADZAP : C.M.R. et ARR. NGOMEDZAP
Group : MVOG-ATANGANA-MBALLA
Posit : Mér : 11°13' Par : 3°19' Carte : Yaoundé (1c)
Route de Ngomedzap à Ngoulnga
Popul : 685 (1963) EWONDO
Marché mensuel

ADZAP-ELON C.M.R. et ARR. DZENG
Group : MBIDA-MBANI
Posit : Mér : 11°43' Par : 3°40' Carte : Yaoundé (4a)
Sentier à pieds d'Atega à Adzap-Elon
Popul : 88 (1963) MBIDA-MBANI

AKAH C.M.R. et ARR. DZENG
Group : MBIDA-MBANI
Posit : Mér : 11°44' Par : 3°44' Carte : Yaoundé (4a)
Sentier à pieds de Zoassi à Akak
Popul : 93 (1963) MBIDA-MBANI

AKAK C.M.R. et ARR. DZENG
Group : MBIDA-MBANI
Posit : Mér : 11°43' Par : 3°42' Carte : Yaoundé (4b)
Sentier à pieds de Zoassi à Akak
Popul : 219 (1963) MBIDA-MBANI

AKAK C.M.R. et ARR. NGOMEDZAP
Groupt : MVOG-ESSOMBA-NDANA
Posit : MÉR : 11°19' Par : 3°22' Carte : Yaoundé (1d)
Route du Bac d'Olama à Asie
Popul : 161 (1963) EWONDO

AKOEMAN C.M.R. et ARR. MBALMAYO
Groupt : BANE
Posit : MÉR : 11°34' Par : 3°11' Carte : Yaoundé (2a)
Route de Mekomo à Ngoulemakong
Popul : 632 (1963) BANE
Marché mensuel Disp. off.

AKOK C.M.R. et ARR. NGOMEDZAP
Groupt : MVOG-ESSOMBA-NDANA
Posit : MÉR : 11°10' Par : 3°15' Carte : Yaoundé (1c)
Route de Ngomedzap à Lolodorf
Popul : 620 (1963) EWONDO

AKOM C.M.R. et ARR. MBALMAYO
Groupt : BANE
Posit : MÉR : 11°31' Par : 3°10' Carte : Yaoundé (2a)
Route de Mekomo à Ngoulemakong
Popul : 387 (1963) BANE

AKOMETAM C.M.R. et ARR. MBALMAYO
Groupt : BANE
Posit : MÉR : 11°34' Par : 3°27' Carte : Yaoundé (2c)
Route de Mbalmayo à Sangmélima
Popul : 555 (1963) BANE

AKOMNYADA I C.M.R. et ARR. MBALMAYO
Groupt : BANE
Posit : MÉR : 11°33' Par : 3°32' Carte : Yaoundé (4a)
Route de Mbalmayo à Yaoundé
Popul : 153 (1963) BANE

AKOMNYADA II C.M.R. et ARR. MBALMAYO

Group : BANE
Posit : MÉR : 11°33' Par : 3°33' Carte : Yaoundé (4a)
Route de Mbalmayo à Yaoundé
Popul : 254 (1963) BANE

AKONGO I C.M.R. et ARR. NGOMEDZAP

Group : MVOG-ESSOMBA-NDANA
Posit : MÉR : 11°05' Par : 3°23' Carte : Yaoundé (1c)
Route de Ngoulnga à Akongo
Popul : 203 (1963) EWONDO
Disp. off.

AKONGO II C.M.R. et ARR. NGOMEDZAP

Group : MVOG-FOUDA-MBALLA
Posit : MÉR : 11°06' Par : 3°23' Carte : Yaoundé (1c)
Route de Ngoulnga à Akongo
Popul : 106 (1963) EWONDO
Ec. 1 Cath. cyc. compl.
Mission Cath.

AKONGO III C.M.R. et ARR. NGOMEDZAP

Group : MVOG-ATANGANA-MBALLA
Posit : MÉR : 11°04' Par : 3°23' Carte : Yaoundé (1c)
Carrefour de routes vers Ngoulnga, vers Akongo, vers Osoé Bikobo
Popul : 243 (1963) EWONDO
Marché mensuel ; Poste à essence

ANGONFEME C.M.R. et ARR. NGOMEDZAP

Group : Village indépendant
Posit : MÉR : 11°07' Par : 3°24' Carte : Yaoundé (1c)
Route d'Akongo III à Osoé Bikobo
Popul : 643 (1963) TSINGA
Ec. 1 off. cyc. compl.

ASSANZOA C.M.R. et ARR. MBALMAYO

Group : BANE
Posit : MÉR : 11°33' Par : 3°35' Carte : Yaoundé (4a)
Popul : 303 (1963) BANE

ASSIE C.M.R. et ARR. NGOMEDZAP

Grouppt : ETOUDI

Posit : MÉR : 11°18' Par : 3°20' Carte : Yaoundé (1d)

Route du Bac d'Olama à Assie

Popul : 274 (1963) EWONDO

Marché mensuel

Ec. 1 cath. cyc. compl.

ASSOK C.M.R. et ARR. DZENG

Grouppt : MBIDA-MBANI

Posit : MÉR : 11°49' Par : 3°41' Carte : Yaoundé (4b)

Carrefour de sentiers : vers Atega, vers Endoum, vers Biyebé,
vers Adzap Elon

Popul : 257 (1963) MBIDA-MBANI

Ec. 1 off. 1 cath. cyc. incompl.

ASSOK C.M.R. et ARR. NGOMEDZAP

Grouppt : ETOUDI

Posit : MÉR : 11°15' Par : 3°23' Carte : Yaoundé (1d)

Route de Ngoulnga au Bac d'Olama

Popul : 95 (1963) EWONDO

ATEGA C.M.R. et ARR. DZENG

Grouppt : MBIDA-MBANI

Posit : MÉR : 11°54' Par : 3°41' Carte : Yaoundé (4b)

Carrefour de routes : vers Dzung, vers Biyebé, vers Bembe

Popul : 567 (1963) MBIDA-MBANI

Marché mensuel Dis. off.

Ec. : 1 cath. cyc. compl. 1 off. cyc. incompl.

Mission cath.

AVEBE C.M.R. et ARR. MBALMAYO

Grouppt : BANE

Posit : MÉR : 11°30' Par : 3°20' Carte : Yaoundé (2 c)

Route de Mbalmayo à Ebolowa

Popul : 419 (1963) BANE

Ec. : 1 off. cyc. compl.

1 scierie à quelques Km vers Ebolowa

AVELE C.M.R. et ARR. DZENG

Grouppt : MBIDA-MBANI

Posit : MÉR : 11°41' Par : 3°33' Carte : Yaoundé (4a)

Sentier à pieds de Mbanga à Avelé

Popul : 149 (1963) MBIDA-MBANI

AWAE C.M.R. et ARR. DZENG
Groupt : MBIDA-MBANI
Posit : MÉR : 11°51' Par : 3°37' Carte : Yaoundé (4b)
Route de Dzung à Biyebe
Popul : 99 (1963) MBIDA-MBANI

AWAE C.M.R. et ARR. MBALMAYO
Groupt : BANE
Posit : MÉR : 11°48' Par : 3°22' Carte : Yaoundé (2d)
Popul : 507 (1963) BANE
Marché mensuel
Ec. : 1 éc. off. cyc. incompl.

AWAE-FALLA C.M.R. et ARR. MBALMAYO
Groupt : BANE
Posit : MÉR : 11°32' Par : 3°09' Carte : Yaoundé (2a)
Route de Mekomo à Ngoulemakong
Popul : 256 (1963) BANE

AYAN C.M.R. et ARR. DZENG
Groupt : MBIDA-MBANI
Posit : MÉR : 11°51' Par : 3°36' Carte : Yaoundé (4b)
Route de Dzung à Biyebe
Popul : 244 (1963) MBIDA-MBANI
Ec. 1 off. cyc. incompl.

AYENE C.M.R. et ARR. MBALMAYO
Groupt : BANE
Posit : MÉR : 11°40' Par : 3°23' Carte : Yaoundé (2c)
Route de Mekomo à Metet
Popul : 112 (1963) BANE

AYENE C.M.R. et ARR. NGOMEDZAP
Groupt : MVOG-ESSOMBA-NDANA
Posit : MÉR : 11°07' Par : 3°16' Carte : Yaoundé (1c)
Route de Ngomedzap à Lolodorf
Popul : 316 (1963) EWONDO
Marché mensuel

BEMBE C.M.R. et ARR. DZENG
Group : MBIDA-MBANI
Posit : MÉR : 11°56' Par : 3°38' Carte : Yaoundé (4b)
Route d'Atega à Bembe
Popul : 133 (1963) MBIDA-MBANI

BENEHALOT C.M.R. et ARR. MBALMAYO
Group : BANE
Posit : MÉR : 11°24' Par : 3°10' Carte : Yaoundé (1b)
Route de Mbalmayo à Ebolowa
Popul : 517 (1963) BANE
Marché Mensuel
Ec. 1 off. cyc. incompl.

BIFINDI C.M.R. et ARR. MBALMAYO
Group : BANE
Posit : MÉR : 11°34' Par : 3°10' Carte : Yaoundé (2a)
Route de Mekomo à Ngoulemakong
Popul : 326 (1963) BANE

BIKOK C.M.R. et ARR. DZENG
Group : MBIDA-MBANI
Posit : MÉR : 11°47' Par : 3°40' Carte : Yaoundé (4b)
Carrefour de sentiers vers Mbanga, vers Ngat, vers Atega, vers
Adzap-Elon
Popul : 181 (1963) MBIDA-MBANI

BIKOKO C.M.R. et ARR. MBALMAYO
Group : BANE
Posit : MÉR : 11°47' Par : 3°26' Carte : Yaoundé (2d)
Route de Metet à Nkoltombo
Popul : 170 (1963) BANE

BILON C.M.R. et ARR. MBALMAYO
Group : ENOAH-NGOE
Posit : MÉR : 11°20' Par : 3°18' Carte : Yaoundé (1d)
Route d'Ossoessam à Metomba
Popul : 451 (1963) ENOAH
Marché mensuel
Ec. : 1 off. cyc. compl.

BIYAN C.M.R. et ARR. MBALMAYO

Groupement : BANE

Posit : MÉR : 11°36' Par : 3°23' Carte : Yaoundé (2c)

Route de Mimeboudou I à Ola

Popul : 361 (1963) BANE

BIYEBE C.M.R. et ARR. DZENG

Groupement : MBIDA-MBANI

Posit : MÉR : 11°48' Par : 3°34' Carte : Yaoundé (4b)

Carrefour de routes vers Dzeng, vers Mbanga, vers Zalom.

Popul : 157 (1963) MBIDA-MBANI

Marché mensuel

BIZOCK C.M.R. et ARR. MBALMAYO

Groupement : BANE

Posit : MÉR : 11°45' Par : 3°29' Carte : Yaoundé (2d)

Route de Mbalmayo à Zalom

Popul : 197 (1963) BANE

Ec. 1 off. cyc. compl.

DIADO C.M.R. et ARR. DZENG

Groupement : MBIDA-MBANI

Posit : MÉR : 11°42' Par : 3°34' Carte : Yaoundé (4b)

Sentier à pieds de Mbanga à Avelé

Popul : 187 (1963) MBIDA-MBANI

Ec. : 1 off. cyc. compl.

DZENG C.M.R. et ARR. DZENG

Groupement : MBIDA-MBANI

Posit : MÉR : 11°53' Par : 3°44' Carte : Yaoundé (4b)

Route de Biyebe à Yaoundé

Popul : 313 (1963) MBIDA-MBANI

Poste agricole

Marché mensuel Disp. off.

Ec. 1 off. cyc. compl.

District créé le 22 Décembre 1959 ; erigé en arrondissement le 20 Juin 1964.

EBABOT C.M.R. et ARR. DZENG

Group : MBIDA-MBANI

Posit : MÉR : 11°54' Par : 3°46' Carte : Yaoundé (4d)

Route de Biyebe à Yaoundé

Popul : 194 (1963) MBIDA-MBANI

Ec. 1 off. cyc. compl.

EBAMINAL C.M.R. et ARR. NGOMEDZAP

Group : MVOG-ATANGANA-MBALLA

Posit : MÉR : 11°14' Par : 3°19' Carte : Yaoundé (1c)

Sentier à pieds d'Adzap, sur la route de Menguemé à Lolodorf

Popul : 314 (1963) EWONDO

EBOD-NKOU C.M.R. et ARR. DZENG

Group : MBIDA-MBANI

Posit : MÉR : 11°52' Par : 3°47' Carte : Yaoundé (4d)

Sentier à pieds d'Ebok à Ngoulminanga

Popul : 152 (1963) MBIDA-MBANI

Ec. 1 cath. cyc. incompl.

EBOGO C.M.R. et ARR. MBALMAYO

Group : ENOAH & NGOE

Posit : MÉR : 11°29' Par : 3°20' Carte : Yaoundé (1d)

Route de Mbalmayo à Nkolebae

Popul : 268 (1963) ENOAH

Ec. 1 off. cyc. compl.

EBOK C.M.R. et ARR. DZENG

Group : MBIDA-MBANI

Posit : MÉR : 11°50' Par : 3°47' Carte : Yaoundé (4d)

Route de Biyebe à Yaoundé

Popul : 145 (1963) MBIDA-MBANI

EBOMKOP I C.M.R. et ARR. DZENG

Group : MBIDA-MBANI

Posit : MÉR : 11°47' Par : 3°35' Carte : Yaoundé (4b)

Route de Biyebe à Mbanga

Popul : 42 (1963) MBIDA-MBANI

EBOMKOP II C.M.R. et ARR. DZENG

Group : MBIDA-MBANI

Posit : MÉR : 11°46' Par : 3°35' Carte : Yaoundé (4b)

Route de Biyebe à Mbanga

Popul : 236 (1963) MBIDA-MBANI

EBOMSI I C.M.R. et ARR. MBALMAYO

Group : BANE

Posit : MÉR : 11°42' Par : 3°25' Carte : Yaoundé (2c)

Route de Metet à Ngoulemakong

Popul : 299 (1963) BANE

EBOMSI II C.M.R. et ARR. MBALMAYO

Group : BANE

Posit : MÉR : 11°42' Par : 3°28' Carte : Yaoundé (2c)

Route de Mbalmayo à Sangmélima

Popul : 277 (1963) BANE

EFOULAN C.M.R. et ARR. MBALMAYO

Group : BANE

Posit : MÉR : 11°45' Par : 3°27' Carte : Yaoundé (2d)

Route de Mbalmayo à Sangmélima

Popul : 214 (1963) BANE

EKEKAM C.M.R. et ARR. MBALMAYO

Group : BANE

Posit : MÉR : 11°48' Par : 3°22' Carte : Yaoundé (2d)

Route de Mbalmayo à Sangmélima

Popul : 150 (1963) BANE

EKINGUILI C.M.R. et ARR. DZENG

Group : MBIDA-MBANI

Posit : MÉR : 11°45' Par : 3°36' Carte : Yaoundé (4b)

Sentier à pieds de Mbanga à Avele

Popul : 233 (1963) MBIDA-MBANI

Ec. 1 off. cyc. compl.

EKOMBITIE C.M.R. et ARR. MBALMAYO

Group : BANE

Posit : MÉR : 11°31' Par : 3°27' Carte : Yaoundé (2c)

Route de Mbalmayo à Mengueme

Popul : 632 (1963) BANE

EKONONG C.M.R. et ARR. MBALMAYO

Group : BANE

Posit : MÉR : 11°37' Par : 3°14' Carte : Yaoundé (2a)

Route de Mekomo à Ngoulemakong

Popul : 526 (1963) BANE

EKOUBESSANDA C.M.R. et ARR. NGOMEDZAP

Group : MVOG-ESSOMBA-NDANA

Posit : MÉR : 11°03' Par : 3°23' Carte : Yaoundé (1c)

Route de Ngomedzap à Akongo

Popul : 209 (1963) EWONDO

EKOUDENDI C.M.R. et ARR. NGOMEDZAP

Group : MVOG-ESSOMBA-NDANA

Posit : MÉR : 11°17' Par : 3°25' Carte : Yaoundé (1d)

Route de Ngoulnga au bac d'Olama

Popul : 712 (1963) EWONDO

Marché mensuel Disp : Prot.

Ec. 1 off. ; 1 prot. cyc. compl.

Mission Prot.

EKOUMEYECK C.M.R. et ARR. NGOMEDZAP

Group : ETOUDI

Posit : MÉR : 11°14' Par : 3°22' Carte : Yaoundé (1c)

Route de Ngoulnga au bac d'Olama

Popul : 192 (1963) EWONDO

Marché mensuel Disp. off.

Ec. 1 off. cyc. incompl.

ELENDE C.M.R. et ARR. MBALMAYO

Group : BANE

Posit : MÉR : 11°43' Par : 3°27' Carte : Yaoundé (2c)

Route de Mbalmayo à Sangmélima

Popul : 114 (1963) BANE

ENDENGUE C.M.R. et ARR. MBALMAYO

Group : BANE

Posit : MÉR : 11°39' Par : 3°29' Carte : Yaoundé (2c)
Carrefour de routes vers Mbalmayo, vers Metet, vers Ngoulemakong,
vers Abang

Popul : 414 (1963) BANE

ENDCUM C.M.R. et ARR. DZENG

Group : MBIDA-MBANI

Posit : MÉR : 11°50' Par : 3°46' Carte : Yaoundé (4b)

Route de Dzeng à Yaoundé

Popul : 140 (1963) MBIDA-MBANI

Ec. 1 cath. cyc. incompl.

ESSONG C.M.R. et ARR. DZENG

Group : MBIDA-MBANI

Posit : MÉR : 11°47' Par : 3°46' Carte : Yaoundé (4d)

Route de Fon à Zoassi

Popul : 142 (1963) MBIDA-MBANI

FAKELE I C.M.R. et ARR. MBALMAYO

Group : BANE

Posit : MÉR : 11°35' Par : 3°29' Carte : Yaoundé (2c)

Sentier à pieds d'Ayos à Akomé tam

Popul : 99 (1963) BANE

FAKELE II C.M.R. et ARR. MBALMAYO

Group : BANE

Posit : MÉR : 11°36' Par : 3°30' Carte : Yaoundé (4a)

Sentier à pieds d'Ayos à Akomé tam

Popul : 109 (1963) BANE

FALASSI C.M.R. et ARR. MBALMAYO

Group : BANE

Posit : MÉR : 11°30' Par : 3°15' Carte : Yaoundé (2c)

Sentier à pieds de Yenessi à Nkoumadzap

Popul : 229 (1963) BANE

FON C.M.R. et ARR. DZENG

Group : MBIDA-MBANI

Posit : Mér : 11°49' Par : 3°47' Carte : Yaoundé (4d)
Carrefour de routes vers Yaoundé, vers Dzeng, vers Zoassi
Popul : 259 (1963) MBIDA-MBANI
Marché mensuel

KAMA C.M.R. et ARR. NGOMEDZAP

Group : MVOG-FOUDA-MBALLA

Posit : Mér : 11°13' Par : 3°14' Carte : Yaoundé (1a)
Carrefour de routes vers Ngomedzap, vers Minganda, vers Nkolmeyang
Popul : 929 (1963) EWONDO

KAMBA C.M.R. et ARR. MBALMAYO

Group : ENOAH-NGOE

Posit : Mér : 11°20' Par : 3°13' Carte : Yaoundé (1b)
Route de Mbalmayo à Lolodorf
Popul : 323 (1963) ENOAH

KAT C.M.R. et ARR. DZENG

Group : MBIDA-MBANI

Posit : Mér : 11°53' Par : 3°36' Carte : Yaoundé (4b)
Route de Koumassi à Kat
Popul : 209 (1963) MBIDA-MBANI

KONDESSONG C.M.R. et ARR. MBALMAYO

Group : BANE

Posit : Mér : 11°51' Par : 3°29' Carte : Yaoundé (2d)
Route de Metet à Kondessong
Popul : 277 (1963) BANE

KOUMASSI C.M.R. et ARR. DZENG

Group : MBIDA-MBANI

Posit : Mér : 11°55' Par : 3°37' Carte : Yaoundé (4b)
Carrefour de routes vers Dzeng, vers Ndzandouan, vers Kat
Popul : 80 (1963) MBIDA-MBANI

KOUMASSI I C.M.R. et ARR. NGOMADZAP
Grouppt : MVOG-ATANGANA-MBALLA
Posit : MÉR : 11°12' Par : 3°19' Carte : Yaoundé (1c)
Route de Ngomedzap à Ngoulnga
Popul : 178 (1963) EWONDO

KOUMASSI II C.M.R. et ARR. NGOMEDZAP
Grouppt : MVOGT-ATANGANA-MBALLA
Posit : MÉR : 11°12' Par : 3°18' Carte : Yaoundé (1c)
Route de Ngomedzap à Ngoulnga
Popul : 290 (1963) EWONDO

LEPSE C.M.R. et ARR. NGOMEDZAP
Grouppt : MVOG-ESSOMBA-NDANA
Posit : MÉR : 11°12' Par : 3°26' Carte : Yaoundé (1c)
Route d'Osoe Bikobo à Osoe Bemva
Popul : 131 (1963) EWONDO

LOUM C.M.R. et ARR. NGOMEDZAP
Grouppt : MVOG-FOUDA-MBALLA
Posit : MÉR : 11°18' Par : 3°24' Carte : Yaoundé (1d)
Route du Bac d'Olama à Asie
Popul : 179 (1963) EWONDO

MANENGOMBO C.M.R. et ARR. MBALMAYO
Grouppt : BANE
Posit : MÉR : 11°38' Par : 3°19' Carte : Yaoundé (2c)
Route de Mekomo à Ngoulemakong
Popul : 250 (1963) BANE

MBA C.M.R. et ARR. DZENG
Grouppt : MBIDA MBANI
Posit : MÉR : 11°56' Par : 3°37' Carte : Yaoundé (4b)
Sentier à pieds de Bembé à Mba
Popul : 143 (1963) MBIDA-MBANI
Ec. 1 off. cyc. compl.

MBABEWA C.M.R. et ARR. NGOMEDZAP

Group : MVOG-FOUDA-MBALLA

Posit : MÉR : 11°13' Par : 3°21' Carte : Yaoundé (1c)

Route de Ngomedzap à Ngoulnga

Popul : 114 (1963) EWONDO

MBALMAYO C.P.E. et Chef lieu de département

Posit : MÉR : 11°30' Par : 3°30' Carte : Yaoundé (4a)

Carrefour de routes vers Yaoundé, vers Sangmélina

Popul : 12.649 (1963) Divers

Marché quotidien Hôpital

Ec. 3 off. cath. Prot. cyc. compl.

3 Enseignements secondaires incompl. off. cath. privé laïc, centre d'apprentissage, Poste à essence, P.T.T.

Missions : cath., prot. : Evêché.

Erigé en département en date du 20 Juin 1964.

MBANGA C.M.R. et ARR. DZENG

Group : MBIDA-MBANI

Posit : MÉR : 11°45' Par : 3°36' Carte : Yaoundé (4b)

Route de Biyebe à Mbanga

Popul : 102 (1963) MBIDA-MBANI

MBEDOUMOU I C.M.R. et ARR. MBALMAYO

Group : BANE

Posit : MÉR : 11°32' Par : 3°36' Carte : Yaoundé (4a)

Route de Mbalmayo à Yaoundé

Popul : 214 (1963) BANE

MBEDOUMOU II C.M.R. et ARR. MBALMAYO

Group : BANE

Posit : MÉR : 11°32' Par : 3°36' Carte : Yaoundé (4a)

Route de Mbalmayo à Yaoundé

Popul : 221 (1963) BANE

MBEGA C.M.R. et ARR. MBALMAYO

Group : BANE

Posit : MÉR : 11°39' Par : 3°32' Carte : Yaoundé (4a)

Route de Mbalmayo à Mbega

Popul : 657 BANE

Marché mensuel

Ec. 1 off. cyc. compl.

Scierie

MBENG I C.M.R. et ARR. NGOMEDZAP
Groupt : MVOG-ESSOMBA-NDANA
Posit : MÉR : 11°07' Par : 3°18' Carte : Yaoundé (1c)
Sentier à pieds d'Abang à Tiga
Popul : 163 (1963) EWONDO

MBENGA-YELKAS C.M.R. et ARR. NGOMEDZAP
Groupt : MVOG-ESSOMBA-NDANA
Posit : MÉR : 11°06' Par : 3°18' Carte : Yaoundé (1c)
Sentier à pieds d'Abang à Tiga
Popul : 105 (1963) EWONDO

MEBENGA DZOMO C.M.R. et ARR. DZENG
Groupt : MBIDA-MBANI
Posit : MÉR : 11°53' Par : 3°42' Carte : Yaoundé (4b)
Route de Dzung à Biyebe
Popul : 209 (1963) MBIDA-MBANI
Disp. off.

MEBOMEZOA C.M.R. et ARR. MBALMAYO
Groupt : ENOAH-NGOE
Posit : MÉR : 11°17' Par : 3°11' Carte : Yaoundé (1b)
Route d'Ossoesam à Mekamba
Popul : 640 (1963) ENOAH
Marché mensuel

MEKAMBA C.M.R. et ARR. MBALMAYO
Groupt : BANE
Posit : MÉR : 11°20' Par : 3°07' Carte : Yaoundé (1b)
Route d'Ossoesam à Mekamba
Popul : 236 (1963) BANE
Marché mensuel

MEKOMO C.M.R. et ARR. MBALMAYO
Groupt : BANE
Posit : MÉR : 11°38' Par : 3°23' Carte : Yaoundé (2c)
Route de Mekomo à Ngoulemakong
Popul : 437 (1963) BANE
Marché mensuel
Ec. 1 off. cyc. compl.

MELEN C.M.R. et ARR. MBALMAYO

Group : BANE
Posit : MÉR : 11°33' Par : 3°09' Carte : Yaoundé (2a)
Route de Mekomo à Ngoulemakong
Popul : 484 (1963) BANE
Ec. 1 off. cyc. incompl.

MELEN C.M.R. et ARR. NGOMEDZAP

Group : ETOUDI
Posit : MÉR : 11°18' Par : 3°19' Carte : Yaoundé (1d)
Sentier à pieds d'Abodmveng à Asie
Popul : 147 (1963) EWONDO

MEMIAM C.M.R. et ARR. MBALMAYO

Group : BANE
Posit : MÉR : 11°35' Par : 3°27' Carte : Yaoundé (2c)
Route de Mbalmayo à Sangmélima
Popul : 321 (1963) BANE
Ec. 1 off. cyc. incompl.

MENGUEME C.M.R. et ARR. MBALMAYO

Group : BANE
Posit : MÉR : 11°23' Par : 3°14' Carte : Yaoundé (1b)
Carrefour de routes vers Ebolowa, vers Mbalmayo, vers Lolodorf
Popul : 183 (1963) BANE
Marché mensuel Dis. off.
Ec. 1 cath. cyc. compl.
Mission cath. ; P.T.T.

MENGUEME C.M.R. et ARR. NGOMEDZAP

Group : MVOG-ATANGANA-MBALLA
Posit : MÉR : 11°09' Par : 3°23' Carte : Yaoundé (1c)
Route de Ngoulnga à Akongo
Popul : 163 (1963) EWONDO

METET C.M.R. et ARR. MBALMAYO

Group : BANE
Posit : MÉR : 11°43' Par : 3°26' Carte : Yaoundé (2c)
Carrefour de routes vers Mbalmayo, vers Sangmélima, vers Mekomo,
vers Kondesong
Popul : 685 (1963) BANE
Poste agricole hôpital prot.
Ec. 1 prot. cyc. compl. Enseignement secondaire
Prot. cyc. incompl. ; Poste à essence, P.T.T.
Mission Prot.

METOMBA C.M.R. et ARR. NGOMEDZAP

Group : ETOUDI

Posit : MÉR : 11°19' Par : 3°19' Carte : Yaoundé (1d)

Route d'Ossoessam à Metomba

Popul : 162 (1963) EWONDO

MEVAMEBOT C.M.R. et ARR. NGOMEDZAP

Group : ETOUDI

Posit : MÉR : 11°15' Par : 3°23' Carte : Yaoundé (1d)

Route de Ngoulnga au Bac d'Olama

Popul : 229 (1963) EWONDO

MININFOUMOU C.M.R. et ARR. DZENG

Group : MBIDA-MBANI

Posit : MÉR : 11°49' Par : 3°33' Carte : Yaoundé (4b)

Route de Biyebe au Bac

Popul : 82 (1963) MBIDA-MBANI

MINLABA C.M.R. et ARR. MBALMAYO

Group : BANE

Posit : MÉR : 11°20' Par : 3°10' Carte : Yaoundé (1b)

Carrefour de routes vers Mengueme, vers Ossoessam, vers Kama

Popul : 535 (1963) BANE

Ec. 1 cath. cyc. compl.

Mission cath.

NDICKA C.M.R. et ARR. NGOMEDZAP

Group : ETOUDI

Posit : MÉR : 11°18' Par : 3°21' Carte : Yaoundé (1d)

Route du Bac d'Olama à Assié

Popul : 237 (1963) EWONDO

NDONKO C.M.R. et ARR. MBALMAYO

Group : BANE

Posit : MÉR : 11°35' Par : 3°12' Carte : Yaoundé (2a)

Route de Mekomo à Ngoulemekong

Popul : 198 (1963) BANE

Ec. 1 cath. cyc. compl.

Mission cath.

NDZANDOUAN C.M.R. et ARR. DZENG
Group : MBIDA-MBANI
Posit : MÉR : 11°57' Par : 3°42' Carte : Yaoundé (4b)
Route d'Atega à Ndzandouan et de Ndzandouan à Kat
Popul : 204 (1963) MBIDA MBANI

NGALLAN C.M.R. et ARR. MBALMAYO
Group : BANE
Posit : MÉR : 11°31' Par : 3°32' Carte : Yaoundé (4a)
Carrefour de routes vers Yaoundé, vers Mbalmayo, vers Nkolngok
à Mbadoumou I
Popul : 199 (1957) BANE
Disp : cath. laïc privé
Léproserie.

NGAT I C.M.R. et ARR. DZENG
Group : MBIDA MBANI
Posit : MÉR : 11°48' Par : 3°47' Carte : Yaoundé (4d)
Route de Fon à Ngat I
Popul : 332 (1963) MBIDA MBANI
Ec. 1 off. cyc. compl.

NGAT II C.M.R. et ARR. DZENG
Group : MBIDA MBANI
Posit : MÉR : 11°46' Par : 3°38' Carte : Yaoundé (4b)
Sentier à pieds de Ngat I à Mbanga
Popul : 55 (1963) MBIDA MBANI

NGAT C.M.R. et ARR. MBALMAYO
Group : BANE
Posit : MÉR : 11°33' Par : 3°24' Carte : Yaoundé (2c)
Route d'Akometam à Abang
Popul : 453 (1963) BANE

NGOANTET C.M.R. et ARR. MBALMAYO
Group : BANE
Posit : MÉR : 11°48' Par : 3°26' Carte : Yaoundé (2d)
Route de Metet à Nkolntomo
Popul : 795 (1963) BANE
Marché mensuel Disp. off.
Ec. 1 off. 1 Prot. cyc. compl.

NGOMEDZAP C.M.R. et ARR. NGOMEDZAP
Group : MVOG-ATANGANA-MBALLA
Posit : Mér : 11°12' Par : 3°15' Carte : Yaoundé (1c)
Carrefour de routes vers Ngoulnga, vers Mengueme, vers Lolodorf
Popul : 717 (1963) EWONDO
Marché mensuel Disp. off. cath.
Ec. 1 off. ; 1 cath. cyc. compl.
Mission Cath.
P.T.T. poste à essence
District créé le 7 Juin 1955 ; érigé en arrondissement le
20 Juin 1964.

NGON C.M.R. et ARR. MBALMAYO
Group : BANE
Posit : Mér : 11°38' Par : 3°21' Carte : Yaoundé (2c)
Route de Mekomo à Ngoulemakong
Popul : 164 (1963) BANE

NGOULMINANGA C.M.R. et ARR. DZENG
Group : MBIDA-MBANI
Posit : Mér : 11°55' Par : 3°46' Carte : Yaoundé (4d)
Sentier à pieds d'Ebok à Ngoulminanga
Popul : 114 (1963) MBIDA-MBANI

NGOULNGAL C.M.R. et ARR. NGOMEDZAP
Group : MVOG-ATANGANA-MBALLA
Posit : Mér : 11°14' Par : 3°22' Carte : Yaoundé (1c)
Carrefour de routes vers Ngomedzap, vers le Bac d'Olama, vers
Akongo.
Popul : 260 (1963) EWONDO
Poste agricole

NGOUMBOU C.M.R. et ARR. MBALMAYO
Group : BANE
Posit : Mér : 11°31' Par : 3°16' Carte : Yaoundé (2c)
Sentier à pieds de Nkoumadzap à Yénési
Popul : 295 (1963) BANE
Marché mensuel
Ec. 1 off. cyc. incompl.

NKOABE C.M.R. et ARR. NGOMEDZAP
Group : MVOG-ATANGANA-MBALLA
Posit : MÉR : 11°12' Par : 3°18' Carte : Yaoundé (1c)
Route de Ngomedzap à Ngoulnga
Popul : 355 (1963) EWONDO

NKOAMBE C.M.R. et ARR. NGOMEDZAP
Group : ETOUDI
Posit : MÉR : 11°17' Par : 3°18' Carte : Yaoundé (1d)
Sentier à pieds d'Abodmveng à Asie
Popul : 211 (1963) EWONDO

NKOEYEN C.M.R. et ARR. DZENG
Group : MBIDA MBANI
Posit : MÉR : 11°49' Par : 3°48' Carte : Yaoundé (4d)
Route de Dzeng à Yaoundé
Popul : 131 (1963) MBIDA MBANI

NKOLAKOA C.M.R. et ARR. MBALMAYO
Group : BANE
Posit : MÉR : 11°35' Par : 3°17' Carte : Yaoundé (2c)
Sentier à pieds de Sep I à Onkout
Popul : 134 (1963) BANE

NKOLBEWA I C.M.R. et ARR. NGOMEDZAP
Group : MVOG-ATANGANA-MBALLA
Posit : MÉR : 11°13' Par : 3°20' Carte : Yaoundé (1c)
Route de Ngomedzap à Ngoulnga
Popul : 571 (1963) EWONDO

NKOLBEWA II C.M.R. et ARR. NGOMEDZAP
Group : MVOG-ATANGANA-MBALLA
Posit : MÉR : 11°12' Par : 3°17' Carte : Yaoundé (1c)
Route de : Ngomedzap à Ngoulnga
Popul : 435 (1963) EWONDO
Marché mensuel

NKOLBEWA III C.M.R. et ARR. NGOMEDZAP
Group : MVOG-FOUDA-MBALLA
Posit : MÉR : 11°13' Par : 3°21' Carte : Yaoundé (1c)
Route de Ngomedzap à Ngoulnga
Popul : 387 (1963) EWONDO
Ec. 1 off. cyc. compl.

NKOLEBAE C.M.R. et ARR. MBALMAYO

Group : ENOAH-NGOE

Posit : MÉR : 11°25' Par : 3°19' Carte : Yaoundé (1d)

Route de Mbalmayo à Nkolebae

Popul : 396 (1963) ENOAH

Marché mensuel

NKOLEKABILI C.M.R. et ARR. MBALMAYO

Group : BANE

Posit : MÉR : 11°47' Par : 3°26' Carte : Yaoundé (2d)

Route de Metet à Nkondesong

Popul : 294 (1963) BANE

NKOLKOU MOU C.M.R. et ARR. NGOMEDZAP

Group : ETOUDI

Posit : MÉR : 11°16' Par : 3°17' Carte : Yaoundé (1d)

Sentier à pieds de Nkolkou mou à Nsimalen

Popul : 62 (1963) EWONDO

NKOLMETET C.M.R. et ARR. MBALMAYO

Group : BANE

Posit : MÉR : 11°45' Par : 3°26' Carte : Yaoundé (2d)

Route de Mbalmayo à Sangmélina

Popul : 321 (1963) BANE

NKOLMEYANG C.M.R. et ARR. NGOMEDZAP

Group : MFOG-DOUDA-MBALLA

Posit : MÉR : 11°13' Par : 3°11' Carte : Yaoundé (1a)

Route de Ngomedzap à Nkolmeyang

Popul : 463 (1963) ENOAH

Marché mensuel Disp. off.

Rattaché à Ngomedzap le 20 Juin 1964, dépendait auparavant de l'arrondissement de Mbalmayo.

NKOLMEYOS C.M.R. et ARR. MBALMAYO

Group : BANE

Posit : MÉR : 11°33' Par : 3°19' Carte : Yaoundé (2c)

Sentier à pieds de Nkoumadzap à Yénési

Popul : 459 (1963) BANE

NKOLNGOCK C.M.R. et ARR. NGOMEDZAP
Group : MVOG-ESSOMBA-NDANA
Posit : MÉR : 11°16' Par : 3°25' Carte : Yaoundé (1d)
Route de Ngoulnga au Bac d'Oléma
Popul : 274 (1963) EWONDO

NKOLNGOCK I C.M.R. et ARR. MBALMAYO
Group : BANE
Posit : MÉR : 11°31' Par : 3°31' Carte : Yaoundé (4a)
Route de Mbalmayo à Yaoundé
Popul : 305 (1957) BANE
Ec. 1 off. cyc. compl.

NKOLNGOCK II C.M.R. et ARR. MBALMAYO
Group : BANE
Posit : MÉR : 11°31' Par : 3°31' Carte : Yaoundé (4a)
Route de Mbalmayo à Yaoundé
Popul : 154 (1957) BANE

NKOLNGUET C.M.R. et ARR. DZENG
Group : MBIDA MBANI
Posit : MÉR : 11°55' Par : 3°39' Carte : Yaoundé (4b)
Route d'Atega à Kat
Popul : 172 (1963) MBIDA MBANI

NKOLNGUET C.M.R. et ARR. MBALMAYO
Group : BANE
Posit : MÉR : 11°31' Par : 3°28' Carte : Yaoundé (2c)
Route de Mbalmayo à Ebolowa
Popul : 307 (1963) BANE

NKOLNGUI C.M.R. et ARR. MBALMAYO
Group : BANE
Posit : MÉR : 11°41' Par : 3°29' Carte : Yaoundé (2c)
Route d'Ebomsi II à Ayos
Popul : 217 (1963) BANE

NKOULNGOUII C.M.R. et ARR. NGOMADZAP
Group : MVOG-ESSOMBA-NDANA
Posit : MÉR : 11°05' Par : 3°22' Carte : Yaoundé (1d)
Sentier à pieds d'Abang à Tiga
Popul : 138 (1963) EWONDO

NKOLNYAMA C.M.R. et ARR. MBALMAYO

Group : BANE

Posit : MÉR : 11°34' Par : 3°21' Carte : Yaoundé (2c)

Route de Mimeboudou I à Ola

Popul : 522 (1963) BANE

Marché mensuel Disp. off.

Ec. 1 off. cyc. incompl.

NKOLTOMBO C.M.R. et ARR. MBALMAYO

Group : BANE

Posit : MÉR : 11°49' Par : 3°22' Carte : Yaoundé (2d)

Route de Metet à Awae

Popul : 198 (1963) BANE

NKOLYA C.M.R. et ARR. MBALMAYO

Group : BANE

Posit : MÉR : 11°46' Par : 3°25' Carte : Yaoundé (2d)

Route de Mbalmayo à Sangmélima

Popul : 879 (1963) BANE

NKONDONGO C.M.R. et ARR. DZENG

Group : MBIDA MBANI

Posit : MÉR : 11°51' Par : 3°49' Carte : Yaoundé (4d)

Sentier à pieds d'Okoyen à Emie

Popul : 231 (1963) MBIDA MBANI

Ec. 1 cath. cyc. incompl.

NKONGMEDZAP C.M.R. et ARR. DZENG

Group : MBIDA MBANI

Posit : MÉR : 11°43' Par : 3°40' Carte : Yaoundé (4a)

Sentier à pieds de Zoassi à Adzap-Elon

Popul : 176 (1963) MBIDA MBANI

NKONGNEN I C.M.R. et ARR. NGOMEDZAP

Group : MVOG-FOUDA-MBALLA

Posit : MÉR : 11°25' Par : 3°29' Carte : Yaoundé (1d)

Sentier à pieds de Nkolmeyang à Nkolamougou

Popul : 315 (1963) BANE

Ec. 1 off. cyc. incompl.

Rattaché à Ngomedzap le 20 Juin 1964 ; dépendait auparavant de l'arrondissement de Mbalmayo.

NKONGNEN II C.M.R. et ARR. NGOMEDZAP
Group : MVOG-FOUDA-MBALLA
Posit : MÉR : 11°25' Par : 3°28' Carte : Yaoundé (1d)
Sentier à pieds de Nkolmeyang à Nkolamougou
Popul : 241 (1963) BANE
Rattaché à Ngomedzap le 20 Juin 1964 ; dépendait auparavant de
l'arrondissement de Mbalmayo.

NKOUMADZAP C.M.R. et ARR. MBALMAYO
Group : BANE
Posit : MÉR : 11°32' Par : 3°22' Carte : Yaoundé (2c)
Route d'Abang à Mekomo
Popul : 332 (1963) BANE

NOM-NAM C.M.R. et ARR. NGOMEDZAP
Group : MVOG-ESSOMBA-NDANA
Posit : MÉR : 11°09' Par : 3°15' Carte : Yaoundé (1c)
Sentier à pieds de Tiga à Akok
Popul : 322 (1963) EWONDO

NSENG-NLONG I C.M.R. et ARR. MBALMAYO
Group : BANE
Posit : MÉR : 11°29' Par : 3°31' Carte : Yaoundé (3b)
Route de Mbalmayo à Mfida
Popul : 171 (1957) BANE

NSENG-LONG II C.M.R. et ARR. MBALMAYO
Group : BANE
Posit : MÉR : 11°28' Par : 3°30' Carte : Yaoundé (3b)
Route de Yaoundé à Mfida
Popul : 391 (1963) BANE

NSENG-NLONG III C.M.R. et ARR. MBALMAYO
Group : BANE
Posit : MÉR : 11°28' Par : 3°30' Carte : Yaoundé (3b)
Route de Yaoundé à Mfida
Popul : 143 (1963) BANE

NSENG-NLONG IV C.M.R. et ARR. MBALMAYO

Group : BANE

Posit : MÉR : 11°29' Par : 3°29' Carte : Yaoundé (1d)
Sentier à pieds de Nseng-Nlong III à Nseng-Nlong IV
Popul : 127 (1963) BANE

NSESSOUGOU C.M.R. et ARR. MBALMAYO

Group : BANE

Posit : MÉR : 11°49' Par : 3°24' Carte : Yaoundé (2d)
Route de Metet à Awae
Popul : 398 (1963) BANE

NSIMALEN C.M.R. et ARR. NGOMEDZAP

Group : ETOUDI

Posit : MÉR : 11°15' Par : 3°21' Carte : Yaoundé (1d)
Sentier à pieds de Ngoulnga à Abodmveng
Popul : 226 (1963) EWONDO

NYEMEYONG C.M.R. et ARR. MBALMAYO

Group : BANE

Posit : MÉR : 11°21' Par : 3°10' Carte : Yaoundé (1b)
Route de Mengueme à Minlaba
Popul : 920 (1963) BANE
Marché mensuel

NYENGUE C.M.R. et ARR. NGOMEDZAP

Village : Indépendant

Posit : MÉR : 11°08' Par : 3°25' Carte : Yaoundé (1c)
Route d'Akongo III à Ossoe Bikobo
Popul : 256 (1963) EWONDO

NYEP C.M.R. et ARR. MBALMAYO

Group : BANE

Posit : MÉR : 11°36' Par : 3°15' Carte : Yaoundé (2c)
Route de Mekomo à Ngoulemakong
Popul : 672 (1963) BANE
Poste agricole Marché mensuel
Ec. 1 Prot. cyc. compl.

OBOFIANGA C.M.R. et ARR. DZENG

Group : MBIDA MBANI

Posit : Mér : 11°50' Par : 3°42' Carte : Yaoundé (4a)

Sentier à pieds d'Endoum à Biyebé

Popul : 111 (1963) MBIDA MBANI

OBOUT C.M.R. et ARR. MBALMAYO

Group : BANE

Posit : Mér : 11°44' Par : 3°28' Carte : Yaoundé (2c)

Carrefour de routes vers Mbalmayo, vers Sangmélima, vers Zalom

Popul : 428 (1963) BANE

Marché mensuel

Ec. 1 cath. cyd. compl. (

Mis. cath. ; 1 Monastère (trappistes)

OLAM NDOE C.M.R. et ARR. MBALMAYO

Group : BANE

Posit : Mér : 11°50' Par : 3°28' Carte : Yaoundé (2c)

Route de Metet à Kondesong

Popul : 334 (1963) BANE

OLOM C.M.R. et ARR. DZENG

Group : MBIDA MBANI

Posit : Mér : 11°54' Par : 3°47' Carte : Yaoundé (4d)

Sentier à pieds d'Ebatat à Olom

Popul : 98 (1963) MBIDA MBANI

OMGBANG C.M.R. et ARR. DZENG

Group : MBIDA MBANI

Posit : Mér : 11°53' Par : 3°47' Carte : Yaoundé (4d)

Sentier à pieds d'Ebok à Ombang

Popul : 107 (1963) MBIDA MBANI

ONANA-MBESSA (ou ONANA-BESSA) C.M.R. et ARR. NGOMEDZAP

Group : MVOG-FOUDA-MBALLA

Posit : Mér : 11°19' Par : 3°24' Carte : Yaoundé (1d)

Route du Bac d'Olama à Asie

Popul : 154 (1963) EWONDO

1 scierie

OSSOEBEKADA C.M.R. et ARR. NGOMEDZAP
Group : MVOG-ESSOMBA-NDANA
Posit : MÉR : 11°12' Par : 3°26' Carte : Yaoundé (1c)
Route d'Ossoe Bikobo à Ossoe Bemva
Popul : 72 (1963) EWONDO

OSSOEBEMVA C.M.R. et ARR. NGOMEDZAP
Group : ETOUDI
Posit : MÉR : 11°15' Par : 3°24' Carte : Yaoundé (1d)
Carrefour de routes vers le Lac d'Olama, vers Ossoe Bikobo
Popul : 233 (1963) EWONDO
Ec. 1 cath. cyc. compl.

OSSOEBIKOBO C.M.R. et ARR. NGOMEDZAP
Village Indépendant
Posit : MÉR : 11°10' Par : 3°26' Carte : Yaoundé (1c)
Route d'Akongo III à Ossoebikobo
Popul : 583 (1963) EWONDO
Marché mensuel

OSSOE MEKENENG C.M.R. et ARR. NGOMEDZAP
Group : ETOUDI
Posit : MÉR : 11°15' Par : 3°23' Carte : Yaoundé (1d)
Route de Ngoulnga au Bac d'Olama
Popul : 63 (1963) EWONDO

OSSOESSAM C.M.R. et ARR. MBALMAYO
Group : ENOAH-NGOE
Posit : MÉR : 11°17' Par : 3°15' Carte : Yaoundé (1d)
Carrefour de routes vers Mbalmayo, vers Lolodorf, vers Metomba
Popul : 723 (1963) NGOE
Poste agricole
Marché mensuel Disp. off. cath.
Ec. 1 cath. cyc. compl. Mis. cath.

OTOANGAN C.M.R. et ARR. DZENG
Group : MBIDA MBANI
Posit : MÉR : 11°52' Par : 3°41' Carte : Yaoundé (4b)
Sentier à pieds d'Atega à Nkongmedzap
Popul : 124 (1963) MBIDA MBANI

OVANGOUL C.M.R. et ARR. MBALMAYO

Groupement : BANE
Posit : MÉR : 11°31' Par : 3°36' Carte : Yaoundé (4a)
Route de Mbalmayo à Yaoundé
Popul : 250 (1963) BANE

OVENG C.M.R. et ARR. MBALMAYO

Groupement : BANE
Posit : MÉR : 11°42' Par : 3°24' Carte : Yaoundé (2c)
Route de Metet à Mekomo
Popul : 218 (1963) BANE

OYACK I C.M.R. et ARR. MBALMAYO

Groupement : BANE
Posit : MÉR : 11°30' Par : 3°30' Carte : Yaoundé (4a)
Route de Mbalmayo à Ebolowa
Popul : 11 (1957) BANE
Ec. 1 off. cyc. compl.
2 scieries.

OYACK II C.M.R. et ARR. MBALMAYO

Groupement : BANE
Posit : MÉR : 11°30' Par : 3°29' Carte : Yaoundé (2c)
Route de Mbalmayo à Ebolowa
Popul : 79 (1957) BANE

SEP I C.M.R. et ARR. MBALMAYO

Groupement : BANE
Posit : MÉR : 11°38' Par : 3°37' Carte : Yaoundé (2c)
Route de Mekomo à Ngoulemakong
Popul : 409 (1963) BANE

SEP II C.M.R. et ARR. MBALMAYO

Groupement : BANE
Posit : MÉR : 11°38' Par : 3°18' Carte : Yaoundé (2c)
Route de Mekomo à Ngoulemakong
Popul : 256 (1963) BANE
Ec. 1 off. cyc. compl.

SOASSI C.M.R. et ARR. MBALMAYO

Group : BANE

Posit : MÉR : 11°40' Par : 3°22' Carte : Yaoundé (2c)

Sentier à pieds d'Ayébé à Nkout

Popul : 204 (1963) BANE

SOU MAYOP C.M.R. et ARR. MBALMAYO

Group : ENOAH-NGOE

Posit : MÉR : 11°21' Par : 3°14' Carte : Yaoundé (1b)

Route de Mbalmayo à Lolodorf

Popul : 577 (1963) ENOAH

TIGA C.M.R. et ARR. NGOMEDZAP

Group : MVOG-ESSOMBA-NDANA

Posit : MÉR : 11°07' Par : 3°16' Carte : Yaoundé (1c)

Route de Ngomedzap à Lolodorf

Popul : 443 (1963) EWONDO

Marché mensuel

Ec. 1 off. cyc. compl.

YENESSI C.M.R. et ARR. MBALMAYO

Group : BANE

Posit : MÉR : 11°26' Par : 3°13' Carte : Yaoundé (1b)

Route de Mengueme à Yenessi

Popul : 232 (1963) BANE

ZALOM C.M.R. et ARR. MBALMAYO

Group : BANE

Posit : MÉR : 11°47' Par : 3°30' Carte : Yaoundé (4b)

Route d'Obout à Zalom

Popul : 226 (1963) BANE

ZAMAKOE C.M.R. et ARR. MBALMAYO

Group : BANE

Posit : MÉR : 11°30' Par : 3°35' Carte : Yaoundé (4a)

Route de Mbalmayo à Yaoundé

Popul : 574 (1963) BANE

ZILLI C.M.R. et ARR. DZENG

Group : MBIDA MBANI

Posit : MÉR : 11°44' Par : 3°34' Carte : Yaoundé (4a)

Sentier à pieds de Mbanga au Nyong

Popul : 126 (1963) MBIDA MBANI

ZOASSI C.M.R. et ARR. DZENG

Group : MBIDA MBANI

Posit : MÉR : 11°45' Par : 3°45' Carte : Yaoundé (4d)

Route de Fon à Zoassi

Popul : 121 (1963) MBIDA MBANI

Marché mensuel

Ec. 1 cath. cyc. compl.