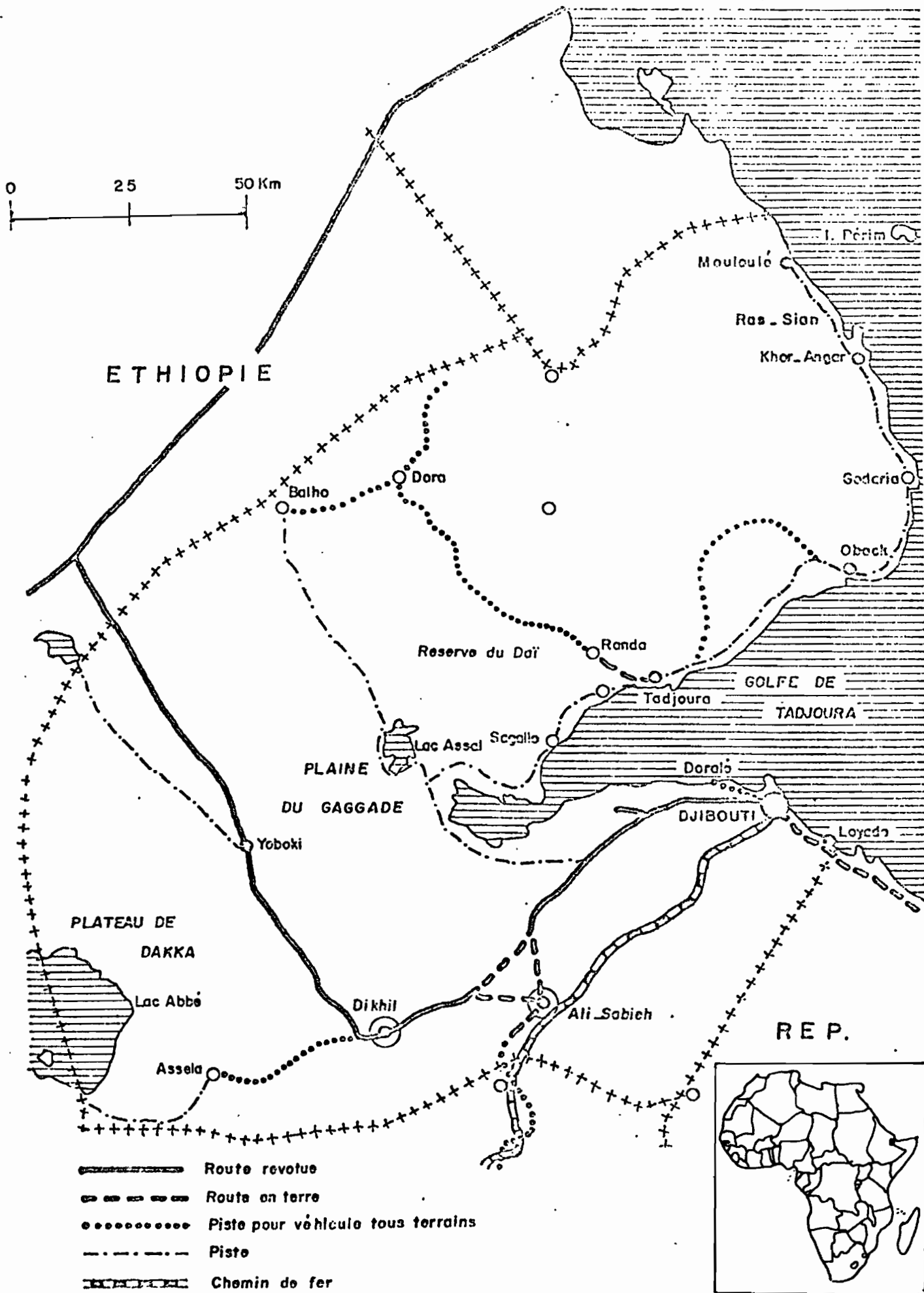


DJIBOUTI

Agnès GUILLAUME

Septembre 1979

DJIBOUTI



ETHIOPIE

I. Perim

Mouleulé

Ras-Sian

Khor-Anger

Gedaria

Obock

Reserve du Dai

Randa

GOLFE DE TADJOURA

Tadjoura

PLAINE DU GAGGADE

Lac Assel

Scallio

Doralo

DJIBOUTI

Loyda

Yoboki

PLATEAU DE DAKKA






Lac Abbe

Dikhil

Ali-Sabieh

Assela

REP.

-  Route revetue
-  Route en terre
-  Piste pour véhicule tous terrains
-  Piste
-  Chemin de fer



D J I B O U T I

I. INTRODUCTION

Limitée au Nord et à l'Ouest par l'Ethiopie, à l'Est par le Golfe d'Aden et au Sud par la République de Somalie, la République de Djibouti constitue un territoire d'environ 23 000 km².

Le pays a été pendant plus d'un siècle une possession française; l'installation de la France dans le "Territoire d'Obok" date en effet de 1862 qui lui donna le nom de "Côte française des Somalis et dépendances" Celle-ci devint territoire d'outre-mer en 1946. Une consultation électorale se déroula dans le pays le 19 mars 1967 : le maintien du territoire dans la République française fut adopté : on lui attribua un nouveau statut et la dénomination de "Territoire français des Afars et des Issas" du nom des tribus nomades qui composent sa population :

- les Afars se déplacent dans le Nord-Est du pays et de part et d'autre de la frontière de l'Erythrée ;
- les Issas effectuent des déplacements plus importants dans le pays et à travers les frontières.

Une nouvelle consultation électorale eut lieu le 8 mai 1977 et le 27 juin 1977 le territoire fut proclamé indépendant et se constitua en République de Djibouti.

II. LES SOURCES DE DONNEES DEMOGRAPHIQUES

La situation de la République de Djibouti en matière de données démographiques est très mauvaise. Les seules données disponibles concernant la population proviennent des recensements effectués tous les 5 ans entre 1921 et 1936 puis entre 1946 et 1961.

Les recensements ne portent effectivement que sur une infime partie de la population : en effet, les recensements nominatifs concernent uniquement la population "européenne et assimilée". Pour la population "autochtone", on ne dispose que d'estimations.

TABLEAU 15 - DJIBOUTI - EVOLUTION DE LA POPULATION "AUTOCHTONE" (dénombrement) ET DE LA POPULATION "NON AUTOCHTONE" (recensement nominatif)

ANNEE	POPULATION AUTOCHTONE	POPULATION NON AUTOCHTONE
1921	56 000	369
1926	86 000	540
1931	68 000	356
1936	44 000	1 881
1946	43 000	1 415
1949	54 000	2 039
1951	60 000	2 170
1956	63 000	4 360
1961	74 000	7 200

Les périodes et procédés d'estimation ont été très variables

1) Période d'estimation

En 1931, le dénombrement a eu lieu au cours du 1er trimestre: par contre, en 1936, il a été effectué au moment où les nomades gagnent les hauteurs des régions frontières de l'Abyssinie.

L'époque différente pour l'estimation peut expliquer en partie les variations observées.

2) Procédé d'estimation

On ne connaît pas le procédé exact d'estimation. Seul l'article 5 du décret du 18 mars 1921 précise que "chaque chef du district s'efforcera au moyen des renseignements qui lui seront fournis par les Okal de déterminer par race et par tribu le nombre des indigènes". Pour les autres années, nous ne disposons d'aucune information.

Enfin l'état civil a un taux de couverture très faible, surtout pour les décès. Il fonctionne essentiellement dans la capitale. En 1978, 6 044 naissances et 847 décès ont été déclarés.

III. LES PRINCIPALES CARACTERISTIQUES DEMOGRAPHIQUES

En 1976 (sur la base de travaux d'une mission d'identification effectuée en 1971-1972 par la SEDES), la population est estimée à 250 000 habitants, dont 160 000 à Djibouti-ville. Ces données semblent cohérentes si on les compare avec les effectifs des listes électorales qui donnent un effectif de 110 000 adultes âgés de 18 ans et plus des deux sexes. Le taux d'accroissement naturel serait de 2,5 % par an et l'espérance de vie à la naissance de 50 ans. Selon un sondage réalisé à Djibouti-ville sur 124 060 habitants le 1er octobre 1972, et à Dikhil-ville en 1976, la population est jeune : 51 % de moins de 15 ans.

Le rapport de masculinité est variable selon les tribus : 57,6% d'hommes chez les Afars, 52 % pour les Issas et 45,5 % pour les autres Somalis.

Les données concernant la population sont trop fragmentaires et trop peu fiables pour permettre d'estimer les tendances démographiques. Les évolutions proposées sont d'ailleurs assez divergentes ; à titre d'exemple l'on peut consulter le tableau 16 où figurent diverses estimations de 1885 à 1972, estimations présentant souvent des variations très brutales d'une année sur l'autre ; le graphique n° 1 montre au contraire une évolution plus régulière, mais les sources n'en sont pas précisées si ce n'est la mention d'un recensement nécessité par le référendum de 1967, qui donna 125 000 habitants.

Une caractéristique commune apparaît toutefois : le déséquilibre démographique constitué par la ville de Djibouti ; la concentration de population y est importante (entre la moitié et les deux-tiers de la population totale). La croissance de Djibouti-ville a été très rapide puisqu'elle a vu sa population tripler entre 1895 et 1900 du fait de la construction du chemin de fer vers Addis-Abeba, et l'accroissement est constant depuis 1947, date de la création du port. En 1972, la population (selon la mission d'identification du CEGD) est estimée à 115 200 habitants.

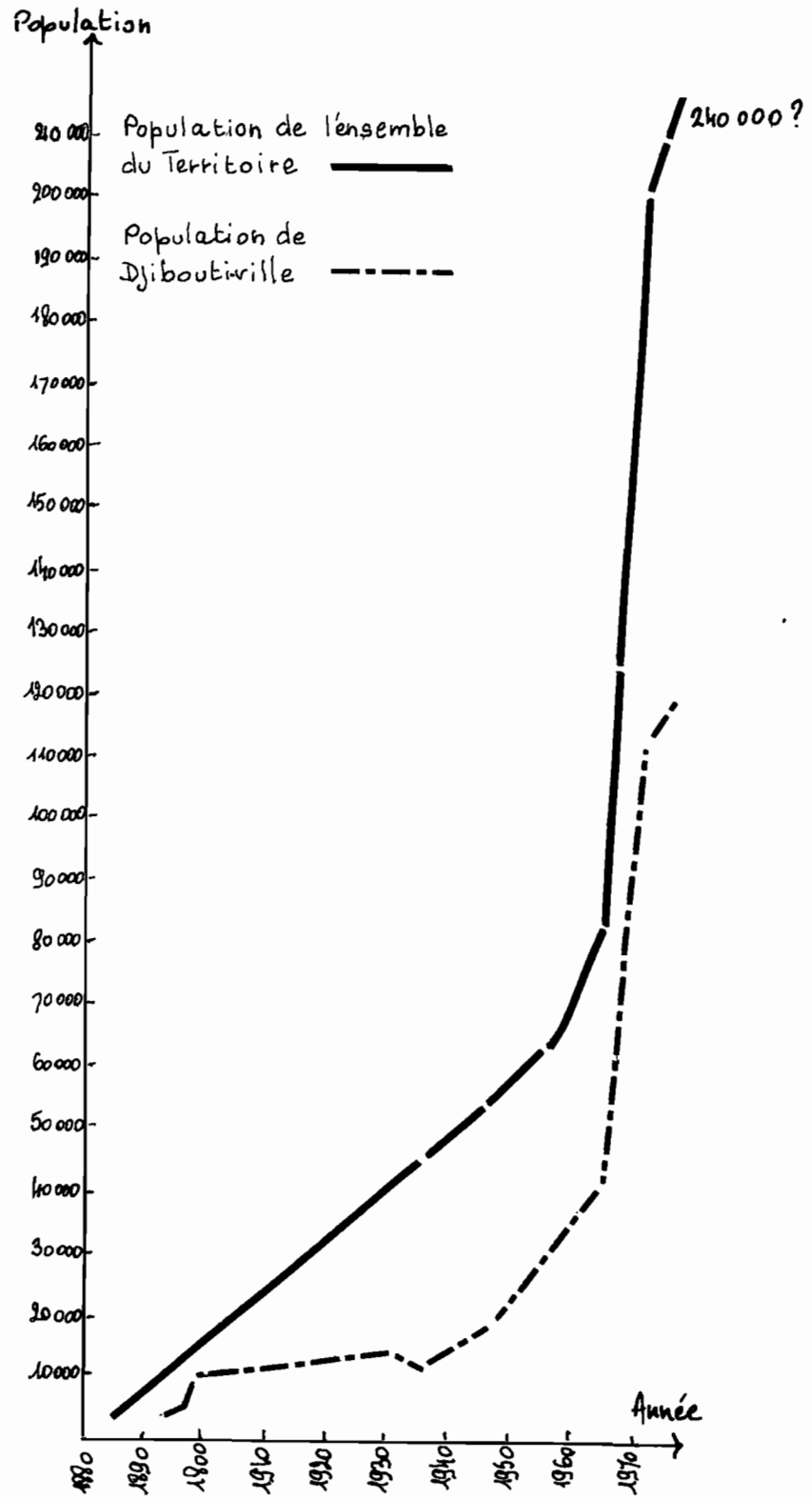
Sa population est très hétérogène : elle est formée en grande partie d'étrangers (Européens, Arabes, Somalis, Asiatiques...) d'Issas (la ville se trouvant sur leur zone de parcours) ; par contre, les Afars sont peu nombreux (moins de 5 % en 1967). Une population flottante assez importante composée de familles et d'hommes à la recherche d'emploi gravite autour de la ville. Sa population est très jeune (voir pyramide des âges graphique 2).

TABLEAU 16 - DJIBOUTI - EVOLUTION DE LA POPULATION DE 1885 A 1972 D'APRES
DIFFERENTES SOURCES

ANNEE	POPULATION TOTALE	POPULATION DE DJIBOUTI VILLE	OBSERVATIONS	
1885	22 500		Il ne s'agit que du Territoire d'Obok	
1891	200 000			
1893		1 250		
1895		4 500		
1897		6 000		
1898		10 000		
1900	50 000 ou 200 000	15 000		Pour le Territoire le chiffre de 200000 est le plus fréquemment cité
1902		13 500		
1906	208 000	8 000		"recensés et estimés"
1910	90 000	10 000		Il n'y a pas de recensement de l'en- semble de la population
1911		13 500)		
1913		16 700)		
1921	65 000	8 500	La statistique générale de la France ne publie aucun renseignement particulier pour Djibouti	
1926	85 000	?		
1927	85 000	9 400	Notes et études documentaires. Ces chif- fres apparaissent particulièrement gonflés	
1931	69 000	10 000		
1936	46 000	10 000		
1939		16 000		
1942		6 000		
1945	85 000	15 000		
1946	46 000	17 000		
1947	54 000	19 000		
1950	53 000			Pour 1950, 1951, 1953 et 1955 les chif- fres de population fournis pour le Territoire ne concernent que les non- européens
1951	59 000	26 000		
1953	62 000	30 000		
1954	62 800		Ministère de la France d'Outre Mer	
1955	65 000			
1956	67 500			
1957	70 000	31 500		
1958	72 500			
1959	75 000			
1960		32 000		
1961	80 000	40 000		
1963	81 500	41 500		
1966		62 000		
1967	125 000	62 000	Déclaration de M. Krieg à l'Assemblée nationale (mai 1972) Brochure du Haut Commissariat (12.1972) Le mois en Afrique (Janvier 1973)	
1972	120 000	40 000		
		120 000 85 000		

Source : [8] .

GRAPHIQUE N° 1

DJIBOUTI - EVOLUTION DE LA POPULATION

Source [17]

IV. LES DIFFICULTES DE COLLECTE

Elles sont multiples :

- les frontières du territoire sont assez mal établies :
 - . l'estimation de sa superficie est parfois variable,
 - . les nomades et les Somalis originaires de la République Démocratique de Somalie et de l'Ethiopie, franchissent souvent les frontières.
- la nomadisation des Afars et des Issas, ainsi que leurs rivalités, rendent les opérations de dénombrement difficiles ;
- enfin, il faut signaler, l'immigration importante, en particulier d'Arabes et Somalis et l'afflux des réfugiés de l'Ogaden qui se concentrent dans le chef-lieu. Le nombre des réfugiés est estimé à 20 000 pour 1977 par le Haut Comité aux Réfugiés. Il semble que ce chiffre soit sous-estimé, compte-tenu de "réfugiés clandestins" ; on peut estimer leur effectif à 50 000 et la population totale de Djibouti à 300 000 habitants en 1977.

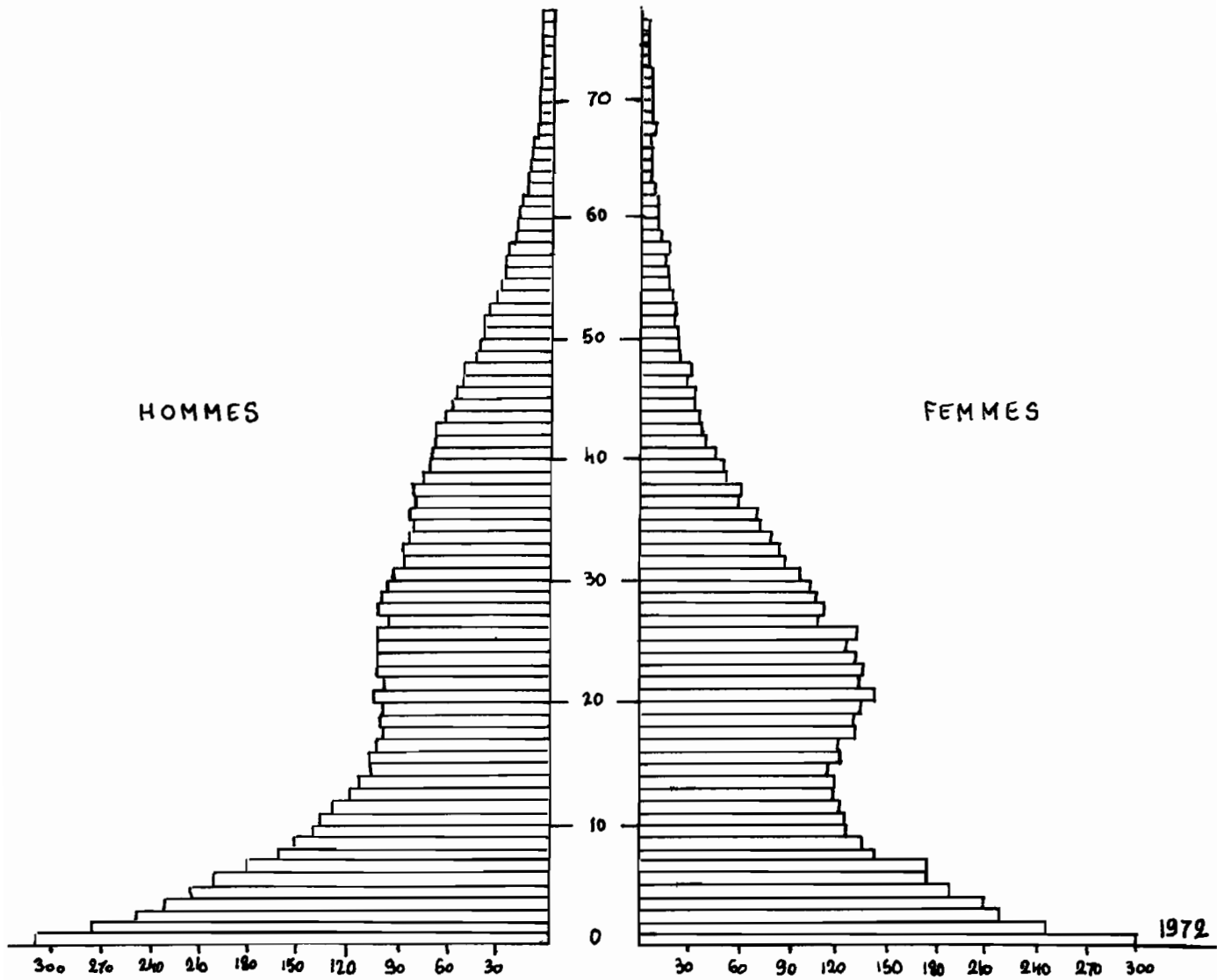
V. CONCLUSION

Les données concernant la population sont très insuffisantes puisqu'aucune opération ne s'est déroulée sur le territoire depuis 1960.

En se basant sur la mission d'identification (qui donne un effectif de 250 000 habitants en 1976), il semblerait que l'on puisse retenir une population d'environ 230 000 habitants au 1er janvier 1975.

GRAPHIQUE N° 2

DJIBOUTI - PYRAMIDE DES AGES EN 1972



Source : exploitation C.E.G.D. au 1/10 du fichier de la mission d'identification

BIBLIOGRAPHIE

- 1.- "Annuaire statistique de l'Union Française d'Outre Mer - 1939-1946", 1948, INSEE, Ministère de la France d'Outre-Mer, Paris
- 2.- "Annuaire statistique de l'Union Française d'Outre-Mer - 1939-1949", 1951, INSEE, Ministère de la France d'Outre-Mer, Paris
- 3.- "Annuaire statistique des possessions françaises - années antérieures à la guerre - édition provisoire - 1944-1946", Ministère de la France d'Outre-Mer, Service colonial des Statistiques, Paris
- 4.- "Annuaire statistique de l'union française - 1949-1954", 1956, INSEE, Ministère de la France d'Outre-Mer
- 5.- "Annuaire statistique des Territoires d'Outre-Mer - 1959", INSEE, Paris
- 6.- Annuaire statistique des Territoires d'Outre-Mer - 1969-1971", 1973, INSEE, Paris
- 7.- "Annuaire 1975-1978", numéro spécial du bulletin de statistique et de documentation, service de statistique et de documentation, Djibouti
- 8.- AUGUSTIN (P), "La population du Territoire Français des Afars et Issas" in Pount (bulletin de la société d'études de l'Afrique Orientale) n° 13 et 14, 4ème année
- 9.- Cahier français n° 119 - juin-juillet 1967
- 10.- "La Côte française des Somalis", Agence de la France d'Outre-Mer, Notes et études documentaires n° 1 321, 28 avril 1950
- 11.- "Démographie de la France d'Outre-Mer", in Congrès international de la population, Paris, 1937, actualité scientifique et industrielle n° 1 715
- 12.- Notes et études documentaires n° 2 774 - avril 1961
- 13.- OBERLE (P), "Le dossier Djibouti" Edition "Présence Africaine"
- 14.- "Population des Territoires d'Outre-Mer", documents et statistiques n° XIX décembre 1957
- 15.- "Recensement de la population de la Côte française des Somalis (population non originaire) 1956"
- 16.- Le réveil de Djibouti du 11 mars 1967
- 17.- SAINT VERAN (R), "A Djibouti avec les Afars et les Issas", 1977

Groupe de Démographie Africaine

IDP_INED_INSEE_MINCOOP_ORSTOM

**L'ÉVALUATION DES EFFECTIFS
DE LA POPULATION
DES PAYS AFRICAINS**

Tome I

Paris

Le groupe de Démographie africaine IDP - INED - INSEE - MINCOOP-ORSTOM

est un organisme de liaison non officiel entre les statisticiens, démographes et autres techniciens qui s'intéressent aux questions de population dans les pays d'Afrique.

Il effectue des travaux de synthèse ou méthodologiques à partir des données recueillies ou des techniques mises en oeuvre dans ces pays ; il rend compte des travaux qui y sont réalisés dans le domaine de la démographie et d'une manière générale s'efforce d'informer les personnes intéressées par toute question ayant trait à la démographie africaine.

PUBLICATIONS DU GROUPE

- « Démographie africaine », bulletin de liaison :
 - n° 0 2^{ème} trimestre 1971 à n° 28 septembre-décembre 1978 (poursuite de cette publication à Yaoundé - IFORD)
 - numéros spéciaux 1 à 13.
- « Études et documents », prolongement des numéros spéciaux du bulletin de liaison.
- « Afrique Noire, Madagascar, Comores - Démographie comparée » tomes I et II - INSEE, INED, DGRST, Paris 1967.
- « Les enquêtes démographiques à passages répétés » Application à l'Afrique d'expression française et à Madagascar - Méthodologie - ORSTOM, INSEE, INED, Paris 1971.
- « Sources et analyse des données démographiques » - Application à l'Afrique d'expression française et à Madagascar - INED, INSEE, MINCOOP, ORSTOM, - Paris 1973-1977.
 - 1^{ère} partie : Sources des données
 - 2^{ème} partie : Ajustement de données imparfaites
 - 3^{ème} partie : Analyse des données (tomes I et II).
- « Le traitement informatique des enquêtes statistiques » - Groupe de démographie africaine, INSEE - Paris 1978.