

**CENTRE ORSTOM
DE
YAOUNDE**

**DICTIONNAIRE DES VILLAGES
DE BOUMBA NGOKO**

D'après la documentation réunie par
la Section de Géographie de l'ORSTOM

REPERTOIRE GEOGRAPHIQUE DU CAMEROUN FASCICULE n° 12

REPertoire GEOGRAPHIQUE DU CAMEROUN

- Fasc. 1 Tableau de la population du Cameroun, 68 p. Fév. 1965 SH. N° 17
- Fasc. 2 Dictionnaire des villages du Dja et Lobo, 89 p. Juin 1965 SH. N° 22
- Fasc. 3 Dictionnaire des villages de la Haute-Sanaga, 53 p. Août 1965 SH. N° 23
- Fasc. 4 Dictionnaire des villages du Nyong et Mfoumou, 49 p. Octobre 1965 SH. N° 24
- Fasc. 5 Dictionnaire des villages du Nyong et Soo 45 p. Novembre 1965 SH. N° 25
- Fasc. 6 Dictionnaire des villages du Ntem 126 p. Décembre 1965 SH. N° 26
- Fasc. 7 Dictionnaire des villages de la Mefou 108 p. Janvier 1966 SH. N° 27
- Fasc. 8 Dictionnaire des villages du Nyong et Kellé 51 p. Février 1966 SH. N° 28
- Fasc. 9 Dictionnaire des villages de la Lékié 71 p. Mars 1966 SH. N° 29
- Fasc. 10 Dictionnaire des villages de Kribi P. Mars 1966 SH. N° 30
- Fasc. 11 Dictionnaire des villages du Mbam 60 P. Mai 1966 SH. N° 31
- Fasc. 12 Dictionnaire des villages de Boumba Ngoko 34 p. Juin 1966 SH. 39
- Fasc. 13 Dictionnaire des villages de Lom-et-Djérem (en préparation)
- Fasc. 14 Dictionnaire des villages de la Kadei (en préparation)

OFFICE DE LA RECHERCHE SCIENTIFIQUE
ET TECHNIQUE OUTRE-MER

REPUBLIQUE FEDERALE
DU CAMEROUN

C E N T R E O R S T O M
D E
Y A O U N D E

DICTIONNAIRE DES VILLAGES DE BOUMBA NGOKO

JUIN 1966

S.H. N° 32

TABLE DES MATIERES

Note sur le repérage des villages	I
Liste des Abréviations	III
Tableau de la population du département	IV
Liste des Villages par Groupements :	
Arrondissement de Moloundou	V
Arrondissement de Yokadouma	V et VI
Cartes	VII
Dictionnaire des Villages	1

NOTE SUR LE REPERAGE DES VILLAGES

Le Dictionnaire donne pour chaque village sa position Géographique c'est-à-dire sa distance par rapport à l'Equateur (parallèle) et sa distance par rapport au méridien de Greenwich (méridien). Ces deux lignes parallèle et méridien, constituent les coordonnées et leur intersection définit avec précision l'emplacement exact du Village. Rappelons que l'ensemble du Cameroun se trouve à l'Est du méridien de Greenwich et au Nord de l'Equateur. Les coordonnées sont exprimées en degrés : la distance unitaire entre deux parallèles (ou deux méridiens) est de un degré (1°) soit approximativement 110 km. Chaque degré est divisé en 60 minutes (60').

Pour retrouver sur la carte l'emplacement d'un village, on lit d'abord sur le dictionnaire le nom de la carte. Nous avons utilisé pour la BOUMBA NGOKO les cartes suivantes, éditées par le Service Géographique de Yaoundé (Annexe I.G.N.) :

Cartes au 1/200.000 : LIOUESSO
 MEDOUM
 MOLOUNDOU
 SOUANKE
 YOKADOUMA

Chaque carte au 1/200.000e représente la superficie comprise entre 2 méridiens et 2 parallèles. Elle est désignée par le nom de la ville la plus importante.

Ces cartes au 1/200.000e sont divisées en 16 cartes au 1/50.000e suivant le schéma ci-contre :

c	d	c	d
3		4	
a	b	a	b
c	d	c	d
1		2	
a	b	a	b

Une carte au 1/50.000e porte le même nom que la carte au 1/200.000e suivi d'un chiffre et d'une lettre (ex. : YAOUNDE 2a).

On trouvera dans l'encadrement de chaque carte une échelle graphique permettant de lire facilement les coordonnées, horizontales et verticales que l'on cherche. Les coordonnées d'un point quelconque sont évidemment les mêmes selon que l'on utilise la carte au 1/200.000e ou celle au 1/50.000e.

Exemple : Chercher le village BIWALA (YOKADOUMA). On lit sur le dictionnaire :

Posit : MÉR : 14°54' Par : 3°12' Carte : MEDOUM.

On prend donc la carte au 1/200.000e Medoum. Le cadre de la carte porte les indications des méridiens et parallèles de 10 en 10 minutes sur le 1/200.000e. On détermine par simple lecture le grand carré dans le quel se trouve ce village : par exemple, sur la carte au 1/200.000e, pour BIWALA, entre les méridiens (lignes verticales) 14°50' et 14°15' et entre les parallèles (lignes horizontales) 3°10' et 3°20'. Une opération très simple permet alors de déterminer la position exacte du village (MÉR : 14°54' Par : 3°12').

III

LISTE DES ABREVIATIONS EMPLOYEES.

Arr.	=	Arrondissement
Cath.	=	Catholique
C.M.R.	=	Commune Mixte Rurale
C.U.	=	Centre Urbain
Ec.	=	Ecole
Grouppt.	=	Groupement
Mér.	=	Méridien
Mis.	=	Mission
Off.	=	Officiel
Par.	=	Parallèle
Popul.	=	Population
Posit.	=	Position
Prot.	=	Protestant {Eglise Presbytérien- (ne du Cameroun).
P.T.T.	=	Poste Télégraphe - Téléphone

DEPARTEMENT DE LA BOUMBA-NGOKO

Chef-Lieu: YOKADOUMA

I.F.A. EST

Arrondissements:	Cantons	Ethnie dominante	Années	Population	Superficie km ²	Densité
	Yokadouma-ville	Divers	1964	1627		
YOKADOUMA	Bidjouki	Bidjouki	1964	4848	474	10,14
	Konabembe	Konabembe	1964	4133	1658	2,49
	Mbimou	Mbimou	1964	5189	292	17,70
	Mbombo	Mbombo	1964	5692	876	6,49
	Yanghéré	Yanghéré	1964	3757	324	11,59
	Zones inhabitées			11405		
Total sans Yokadouma :				23619	3628	6,51
sans les zones inhabitées				23619	15033	1,57
avec les zones inhabitées						
MOLOUNDOU	Moloundou-ville	Divers	1960	1441		
	Bangantou	Bangantou et pygmées	1960	5617	1094	5,13
	Essel	Essel/Pygmées	1960	1326	766	2,56
	Mbimou et autres zones inhabitées	Divers	1960	631		
					13574	
Total sans Moloundou :				7574	1860	4,07
sans les zones inhabitées				7574	15434	0,49
avec les zones inhabitées						
TOTAL du Département :				31193	30467	1,02
Population rurale						
Population urbaine				3068		
TOTAL				34261	30467	1,12

Pygmées (estimation pour l'ensemble du Département en 1964) : 15.000.-

LISTE DES VILLAGES PAR GROUPEMENTSArrondissement de Moloundou :B A N G A N T O U

BANANA	MAKOKA I	MINKEL (ou MEKEL)
BANGOYE I	MAKOKA II	NGOULA
BANGOYE II	MAMBELE	PEZAM
BRAZZAVILLE	MOMBOUE	TEMBE-PISTE
DIOUALA	MBATEKA (ou BATEKA)	YENGA
KINSHASSA		

E S S E L

ADJALA	MBAT (ou BAT)	NGUILILI II
LEKE	MOLOUNDOU-RIVIERE	NOLA
MALEN	NGUILILI I	

M B I M O U E T A U T R E S

DJEMBE (IKOUNOU)	KABAGNA	MINDOUROU
DONGO (OU NDONGO)	MALAPA	NEW-TOWN (MOLOUNDOU- VILLE)
IPIKA (PAKA)	MESSOK	TEMBE-RIVIERE

ARRONDISSEMENT DE YOKADOUMA :B I D J O U K I

BIWALA	MBOY I	MOPOUO-BIDJOUKI
BOMPELLO	MBOY II	MPARO
LONG	MENZIONG	NGOLLA-BIDJOUKI
MANG-BIDJOUKI	METEGOMAKINOMORI	YOKADOUMA-BIDJOUKI
MASSIEMBO	MOBALLO	ZOKBOULANEBONE

VI

K O N A B E M B E

BADEKOK	MADJOUE	SONG-ANCIEN
BANGUE	MALEA-ANCIEN	SONG-NOUVEAU
BINTOUM	MALEA-NOUVEAU	YOKADOUMA-KONABEMBE
BIWALA	MASSEA	ZOKADIBA
CONGO-KONABEMBE	MIMBO-MIMBO	ZOULABOT-ANCIEN
GOUONEPOUM-ANCIEN	NGATTO-ANCIEN	ZOULABOT-NOUVEAU
GOUONEPOUM-NOUVEAU	NGATTO-NOUVEAU	
GRIBE		

M B I M O U

CONGO-MBIMOU	MBIALE	PAYA (ou KPAYA)
GARESSINGO	METEGOMAKINOMORI	QUARTIER-COMPAGNIE
GRIPI	MOMZOPIA	SANGHA (ou SANGUA)
KELEMBA	MOPOUO-MBIMOU	TOMBI
MAMPELLE	MOSSADISSO	YOKADOUMA-MBIMOU
MANG-MBIMOU	NOUMBAKOE (NOUMANKOE)	

M B O M B O

ou BOMBONG

BIENEMAMA	MENDOUNGUE	NGOLLA-BOMBONG
DJEMBA	MINTOM	NTIOU
LAMADOUM	MOAPAK	OUESSO
LANDJOUE	MOMJEPOM	PARNY (ou PIAN)
MASSIANG	MOPOUE	YOKADOUMA-VILLE
MBOL		

Y A N G H E R E

BELEKOUBOU	MBOTOUDOU	NGOUNDI
DIFFOLO	MESSE	OUESSO
DISSO	MGBANDIO (ou GBANDIA)	PATERE
GAREGOUMO	NDENG	POKOLITA
GARESSO	NDJODOUMO	SEMBE
GARETA	NGAMBELE (ou GAMBELE)	YOKADOUMA-YANGHERE
LAMBO	NGOKO	
LOM	NGOPIA	

VII

Arrondissements de Moloundou, Yokadouma : Carte
d'ensemble au 1/1.000.000e.

Cartes de Groupements au 1/500.000e et au 1/200.000e :

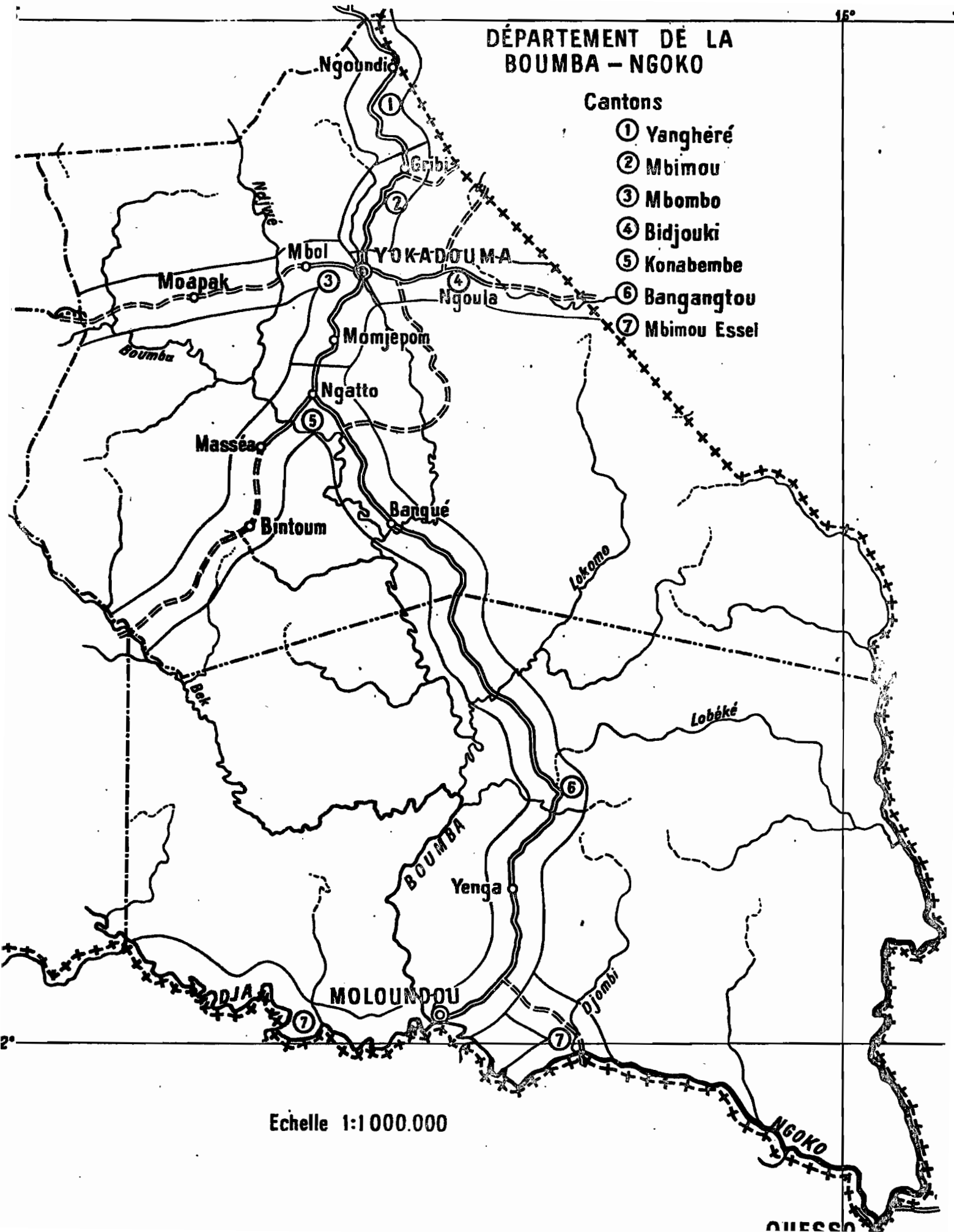
Arrondissement de Moloundou : Groupement BANGANTOU
" ESSEL
" MBIMOU et AUTRES

Arrondissement de Yokadouma : Groupement BIDJOUKI
" KONABEMBE
Carte au 1/200.000e " MBIMOU
" MBOMBO ou BOMBONG
Carte au 1/200.000e " YANGHERE

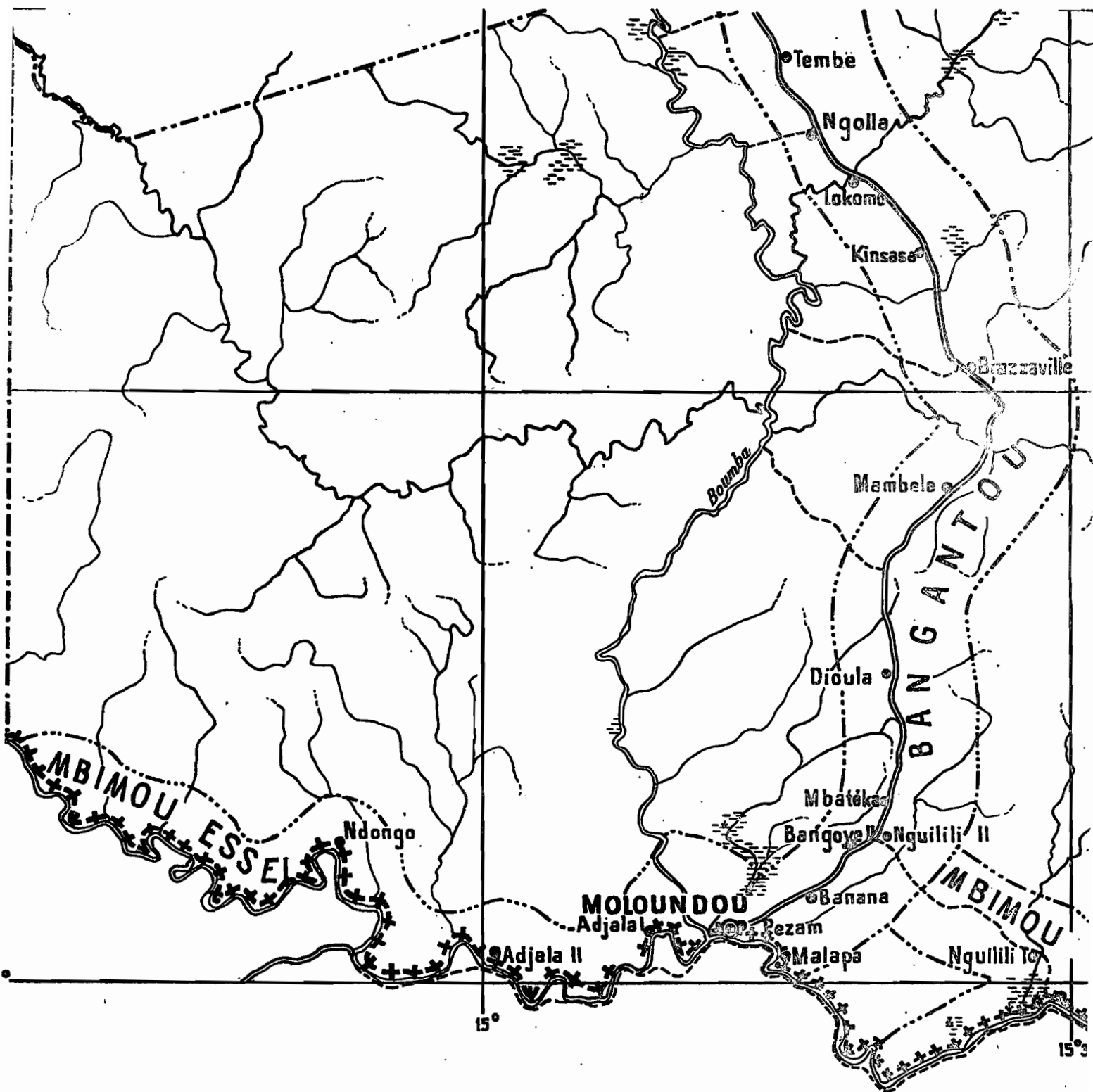
DÉPARTEMENT DE LA
BOUMBA - NGOKO

Cantons

- ① Yanghéré
- ② Mbimou
- ③ Mbombo
- ④ Bidjouki
- ⑤ Konabembe
- ⑥ Bangangtou
- ⑦ Mbimou Essel




Echelle 1:1 000.000

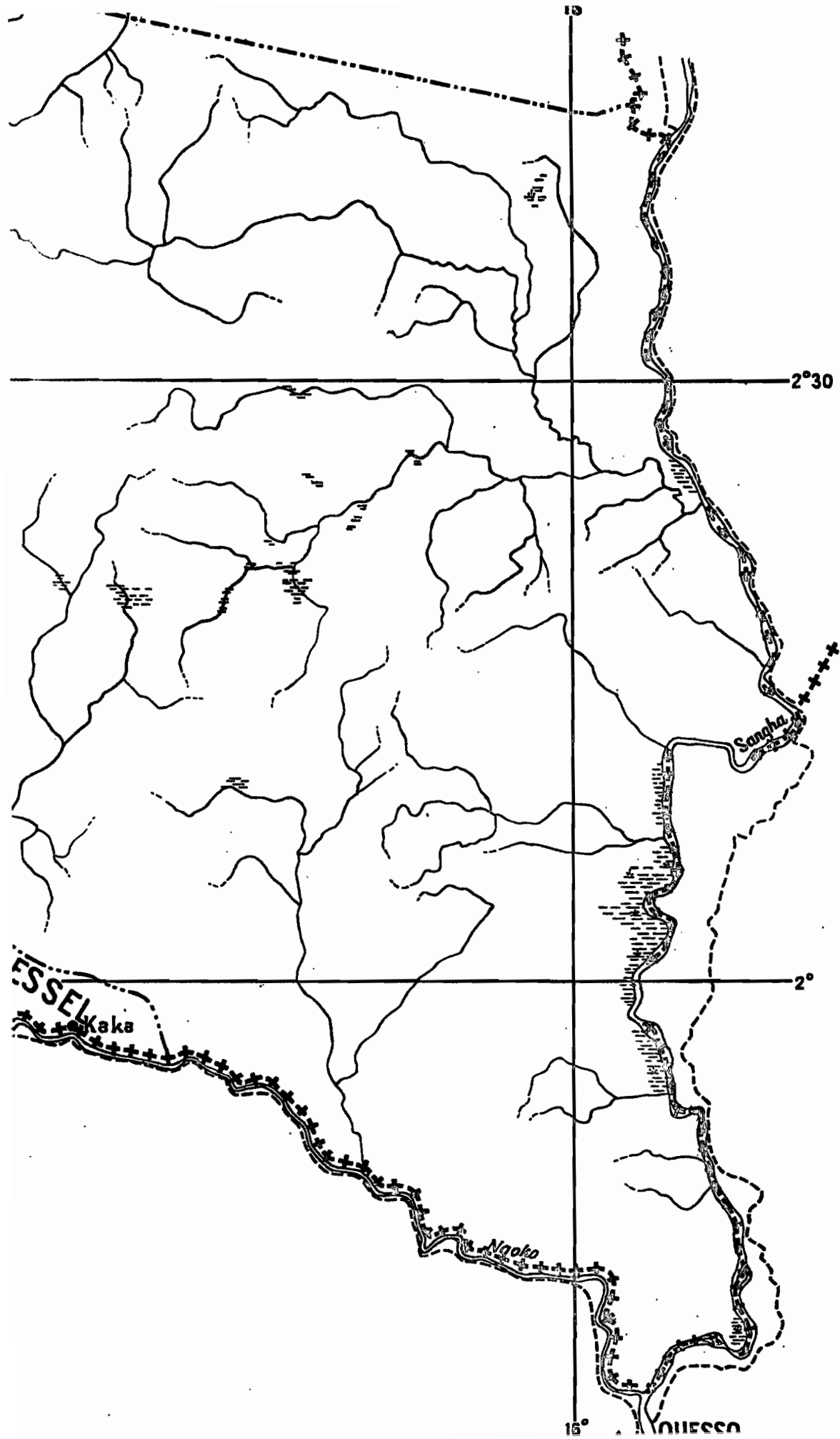


ARRONDISSEMENT DE MOLOUNDOU

GROUPEMENTS DE BANGANTOU, ESSEL, MBIMOU ET AUTRES

Echelle : 1/500 000

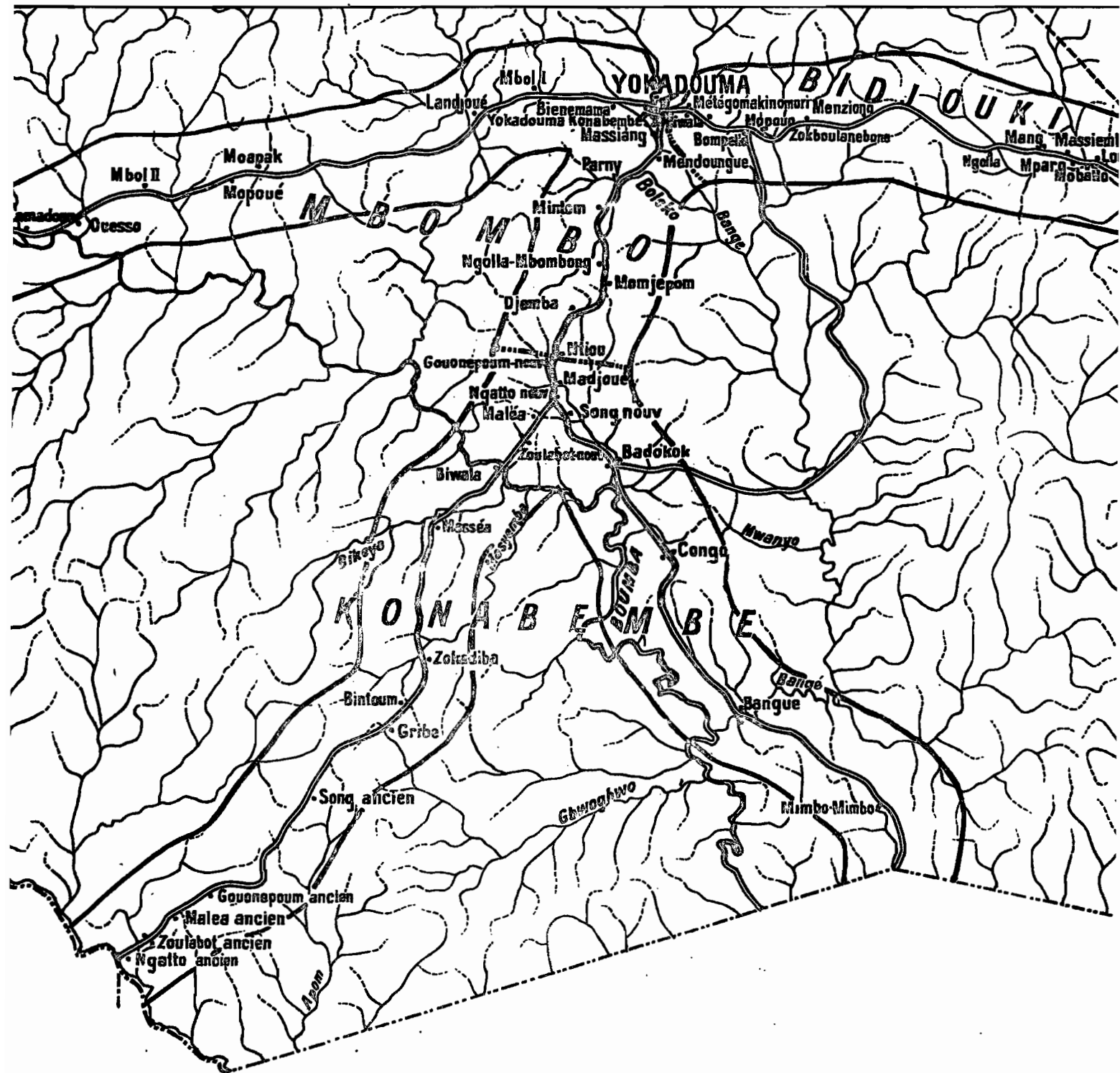




ARRONDISSEMENT DE YOKADOUMA

Groupements MBOMBO - BIDJOUKI - KONABEMBE

Echelle 1:500.000

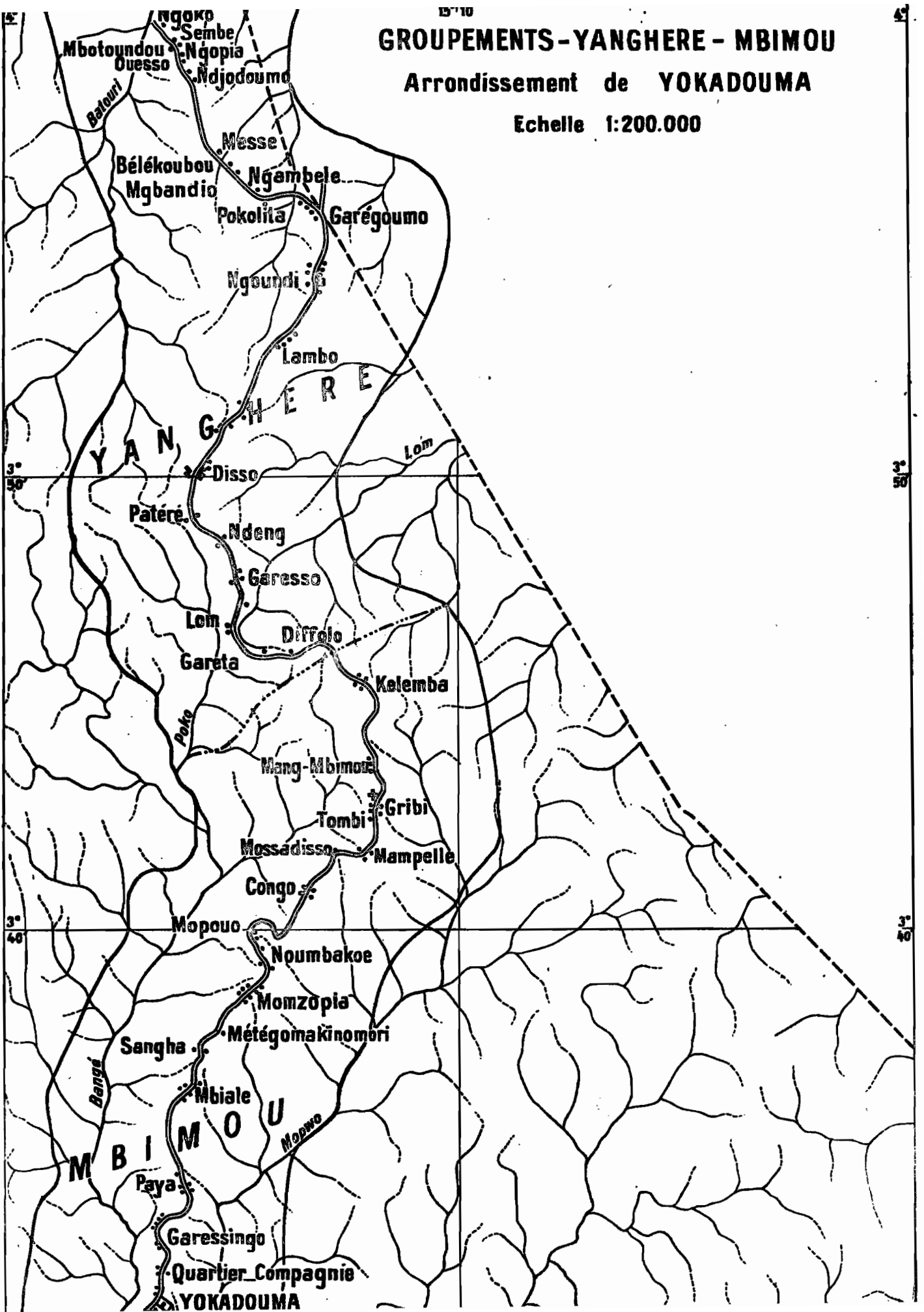


15°10' 4'

GROUPEMENTS - YANGHERE - MBIMOU

Arrondissement de YOKADOUMA

Echelle 1:200.000



ADJALA : C.M.R. et ARR. MOLOUNDOU

Group : ESSEL

Posit : Mér : 15°08' Par : 2°02' Carte : Moloundou
Voie fluviale de Moloundou à Messok (Amont du fleuve DJA)
Popul : 227 (1960) ESSEL et MBIMOU.

BADEKOK : C.M.R. et ARR. YOKADOUMA

Group : KONABEMBE (1)

Posit : Mér : 15°00' Par : 3°12' Carte : Yokadouma
Route de Yokadouma à Bangué et à Moloundou
Popul : 149 (1964) KONABEMBE.

BANANA : C.M.R. et ARR. MOLOUNDOU

Group : BANGANTOU

Posit : Mér : 15°17' Par : 2°04" Carte : Moloundou
Route de Moloundou à Mekel et à Yokadouma
Popul : 198 (1960) BANGANTOU.

BANGOYE : I C.M.R. et ARR. MOLOUNDOU

Group : BANGANTOU

Posit : Mér : 15°18' Par : 2°06' Carte : Moloundou
Route de Moloundou à Mekel et à Yokadouma
Popul : 348 (1960) BANGANTOU et PYGMEES
Ec. : 1 Prot. cycle incomplet.

BANGOYE : II C.M.R. et ARR. MOLOUNDOU

Group : BANGANTOU

Posit : Mér : 15°19' Par : 2°06' Carte : Moloundou
Route de Moloundou à Mekel et à Yokadouma
Popul : 181 (1960) BANGANTOU et PIGMEES

BANGUE : C.M.R. et ARR. YOKADOUMA

Group : KONABEMBE (1)

Posit : Mér : 15°07' Par : 3°00' Carte : Yokadouma
Route de Yokadouma à Bangue et à Moloundou
Popul : 269 (1964) KONABEMBE
Marché mensuel
Ec. : 1 Off. cycle incomplet.

BAT ou MBAT : C.M.R. et ARR. MOLOUNDOU

Groupé : ESSEL

Posit : MÉR : 15°03' Par : 1°59' Carte : Liouesso.
Voie fluviale (Amont du fleuve Dja) de Moloundou à Adjala
Popul : 37 (1960) BAKALI et PYGMEES.

BATEKA ou MBATEKA : C.M.R. et ARR. MOLOUNDOU

Groupé : BANGANTOU

Posit : MÉR : 15°20' Par : 2°08' Carte : Moloundou
Route de Moloundou à Bangoyé II, Mekel et à Yokadouma
Popul : 642 (1960) BANGANTOU et PYGMEES
Marché mensuel.

BELEKOUBOU : C.M.R. et ARR. YOKADOUMA

Groupé : YANGHERE

Posit : MÉR : 15°04' Par : 3°56' Carte : Yokadouma
Route de Yokadouma à Garessingo, Yola et à Batouri
Popul : 64 (1964) YANGHERE.

BIENEMAMA : C.M.R. et ARR. YOKADOUMA

Groupé : BOMBONG

Posit : MÉR : 15°00' Par : 3°31' Carte : Yokadouma
Piste auto de Yokadouma à Moapak.
Popul : 392 (1964) BOMBONG.

BINTOUM : C.M.R. et ARR. YOKADOUMA

Groupé : KONABEMBE (2)

Posit : MÉR : 14°50' Par : 2°00' Carte : Medoum
Piste auto de Natto nouveau à Gribe
Popul : 114 (1964) KONABEMBE.

BIWALA : C.M.R. et ARR. YOKADOUMA

Groupé : BIDJOUKI

Posit : MÉR : 15°04' Par : 3°30' Carte : Yokadouma
Route de Yokadouma à Métégomakinomori et à Menzioug
Popul : 483 (1964) BIDJOUKI.

BIWALA : C.M.R. et ARR. YOKADOUMA
Groupement : KONABEMBE (2)
Posit : MÉR : 14°54' Par : 3°12' Carte : Medoum
Piste auto de Ngatto nouveau à Gribé
Popul : 683 (1964) KONABEMBE.

BOMPELLO : C.M.R. et ARR. YOKADOUMA
Groupement : BIDJOUKI
Posit : MÉR : 15°20' Par : 3°28' Carte : Yokadouma
Piste auto de Yokadouma à Métégomakinomori et à Bompello (fin
piste auto)
Popul : 521 (1964) BIDJOUKI.

BRAZZAVILLE : C.M.R. et ARR. MOLOUNDOU
Groupement : BANGANTOU
Posit : MÉR : 15°24' Par : 2°31' Carte : Moloundou
Route de Moloundou à Mekel et à Yokadouma
Popul : 563 (1960) BANGANTOU et PYDGMEES.
Marché mensuel
Ec. : 1 Prot. cycle incomplet.

CONGO : C.M.R. et ARR. YOKADOUMA
Groupement : KONABEMBE (1)
Posit : MÉR : 15°03' Par : 3°08' Carte : Yokadouma
Route de Yokadouma à Bangué et à Moloundou
Popul : 210 (1964) KONABEMBE.

DIFFOLO : C.M.R. et ARR. YOKADOUMA
Groupement : YANGHERE
Posit : MÉR : 15°06' Par : 3°46' Carte : Yokadouma
Route de Yokadouma à Garessingo, Yola et Batouri
Popul : 67 (1964) YANGHERE.

DILOULA : C.M.R. et ARR. MOLOUNDOU
Groupement : BANGANTOU
Posit : MÉR : 15°21' Par : 2°15' Carte : Moloundou
Route de Moloundou à Mekel et à Yokadouma
Popul : 166 (1960) BANGANTOU et PYGMEES.

DISSO : C.M.R. et ARR. YOKADOUMA

Group : YANGHERE'

Posit : MÉR : 15°04' Par : 3°50' Carte : Yokadouma

Route de Yokadouma à Garessingo et à Batouri

Popul : 76 (1964) YANGHERE.

DJEMBA : C.M.R. et ARR. YOKADOUMA

Group : BOMBONG'

Posit : MÉR : 14°59' Par : 3°20' Carte : Medoum

Piste auto de Ngatto nouveau à Gribé

Popul : 281 (1964) BOMBONG.

DJEMBE (ou IKOUNOU) : C.M.R. et ARR. MOLOUNDOU

Group : MBIMOU et AUTRES'

Posit : MÉR : 15°32' Par : 1°58' Carte : Liouesso

Voie fluviale (Amont du fleuve Sangha) de Malapa à Djembe km 7

Popul : 54 (1960) MBIMOU.

GAMBELE : C.M.R. et ARR. YOKADOUMA

Group : YANGHERE'

Posit : MÉR : 15°05' Par : 3°56' Carte : Yokadouma

Route de Yokadouma à Garessingo, Yola et à Batouri

Popul : 43 (1964) YANGHERE.

GAREGOUMO : C.M.R. et ARR. YOKADOUMA

Group : YANGHERE'

Posit : MÉR : 15°06' Par : 3°55' Carte : Yokadouma

Carrefour de routes vers Yokadouma, vers Yola et Batouri, vers Koumbo' (République Centrafricaine).

Popul : 662 (1964) YANGHERE

Es. : 1 Cath. cycle incomplet.

GARESSINGO : voir HARESSINGO.

GARESSO : C.M.R. et ARR. YOKADOUMA

Group : YANGHERE

Posit : MÉR : 15°05' Par : 3°47' Carte : Yokadouma
Route de Yokadouma à Garessingo, Yola et à Batouri
Popul : 151 (1964) YANGHERE.

GARETTA : C.M.R. et ARR. YOKADOUMA

Group : YANGHERE

Posit : MÉR : 15°05' Par : 3°46' Carte : Yokadouma
Route de Yokadouma à Garessingo, Yola et à Batouri
Popul : 26 (1964) YANGHERE.

GBANDIA : C.M.R. et ARR. YOKADOUMA

Group : YANGHERE

Posit : MÉR : 15°05' Par : 3°56' Carte : Yokadouma
Route de Yokadouma à Garessingo, Yola et à Batouri
Popul : 43 (1964) YANGHERE.

GOUANEPOUM (ancien) : C.M.R. et ARR. YOKADOUMA

Group : KONABEMBE (2)

Posit : MÉR : 14°57' Par : 3°18' Carte : Medoum
Route de Yokadouma à Bangué et à Moloundou
Popul : 17 (1964) KONABEMBE.

GOUANEPOUM (nouveau) : C.M.R. et ARR. YOKADOUMA

Group : KONABEMBE (1)

Posit : MÉR : 14°40' Par : 2°51' Carte : Souanké
Piste piétons de Gribé à Ngatto ancien.
Popul : 133 (1964) KONABEMBE.

GRIBE : C.M.R. et ARR. YOKADOUMA

Group : KONABEMBE (2)

Posit : MÉR : 14°49' Par : 3°59' Carte : Souanké
Piste auto de Ngatto nouveau à Gribé (fin piste auto)
Popul : 230 (1964) KONABEMBE.

GRIBI (ou KILBE) : C.M.R. et ARR. YOKADOUMA

Groupement : MBIMOU

Positif : MÉR : 15°08' Par : 3°42' Carte : Yokadouma

Route de Yokadouma à Garesingo, Yola et à Batouri

Popul : 603 (1964) MBIMOU

Usine à tabac

Marché mensuel

Dispensaire Officiel

Ec. : 1 Off. cycle complet, 1 Cath. cycle incomplet.

HARESSINGO (ou GARESSINO) : C.M.R. et ARR. YOKADOUMA

Groupement : MBIMOU

Positif : MÉR : 15°03' Par : 3°33' Carte : Yokadouma

Route de Yokadouma à Ngoko, Yola et à Batouri

Popul : 95 (1964) MBIMOU.

KABAGNA : C.M.R. et ARR. MOLOUNDOU

Groupement : MBIMOU et AUTRES

Positif : MÉR : 15°25' Par : 1°58' Carte : Liouesso

Voie fluviale (Aval du fleuve Ngoko) de Malapa à Kabagna

Popul : 37 (1958) ESSEL.

KELEMBA : C.M.R. et ARR. YOKADOUMA

Groupement : MBIMOU

Positif : MÉR : 15°07' Par : 3°45' Carte : Yokadouma

Route de Yokadouma à Ngoko, Yola et à Batouri

Popul : 196 (1964) MBIMOU

Poste Agricole.

KINSHASSA : C.M.R. et ARR. MOLOUNDOU

Groupement : BANGANTOU

Positif : MÉR : 15°22' Par : 2°36' Carte : Moloundou

Route de Moloundou à Mekel et à Yokadouma

Popul : 547 (1960) BANGANTOU et PYGMEES.

KONGO-MBIMOU : C.M.R. et ARR. YOKADOUMA

Groupement : MBIMOU

Positif : MÉR : 15°06' Par : 3°40' Carte : Yokadouma

Route de Yokadouma à Ngoko, Yola et à Batouri

Popul : 624 (1964) MBIMOU.

LAMADOUM (ou MEDOUM) : C.M.R. et ARR. YOKADOUMA
Groupement BOMBONG
Posit : MÉR : 14°31' Par : 3°24' Carte : Medoum
Piste piétons de Moapak à Medoum
Popul : 290 (1964) BOMBONG.

LAMBO : C.M.R. et ARR. YOKADOUMA
Groupement : YANGHERE
Posit : MÉR : 15°06' Par : 3°53' Carte : Yokadouma
Route de Yokadouma à Ngoko, Yola et à Batouri
Popul : 66 (1964) YANGHERE.

LANDJOUE : C.M.R. et ARR. YOKADOUMA
Groupement : BOMBONG
Posit : MÉR : 14°53' Par : 3°30' Carte : Medoum
Piste auto de Yokadouma à Moapak
Popul. 548 (1964) BOMBONG.

LEKE : C.M.R. et ARR. MOLOUNDOU
Groupement : ESSEL
Posit : MÉR : 14°49' Par : 2°03' Carte : Souanké
Voie fluviale (Amont du fleuve Dja) de Moloundou à Adjala et à Mes-
sok.
Popul : 166 (1960) KONABEMBE et PYGMEES.

LOM : C.M.R. et ARR. YOKADOUMA
Groupement : YANGHERE
Posit : MÉR : 15°04' Par : 3°46' Carte : Yokadouma
Route de Yokadouma à Ngoko, Yola et à Batouri
Popul : 228 (1964) YANGHERE.

LONG : C.M.R. et ARR. YOKADOUMA
Groupement : BIDJOUKI
Posit : MÉR : 15°27' Par : 3°27' Carte : Yokadouma
Piste piétons de Ngolla à Mboy II.
Popul : 76 (1964) BIDJOUKI.

MADJOUE : C.M.R. et ARR. YOKADOUMA

Group : KONABEMBE (1)

Posit : MÉR : 14°57' Par : 3°16' Carte : Medoum

Route de Yokadouma à Bangué et à Moloundou

Popul : 499 (1964) KONABEMBE

Poste Agricole

Ec. : 1 Off. cyc. compl.

MAKOKA I : C.M.R. et ARR. MOLOUNDOU

Group : BANGANTOU

Posit : MÉR : 15°14' Par : 2°03' Carte : Moloundou

Route de Moloundou à Mekel et à Yokadouma

Popul : 155 (1960) BANGANTOU et PYGMEES.

MAKOKA II : C.M.R. et ARR. MOLOUNDOU

Group : BANGANTOU

Posit : MÉR : 15°15' Par : 2°04' Carte : Moloundou

Route de Moloundou à Mekel et à Yokadouma

Popul : 227 (1960) BANGANTOU et PYGMEES.

MALAPA : C.M.R. et ARR. MOLOUNDOU

Group : MBIMOU et AUTRES

Posit : MÉR : 15°15' Par : 2°01' Carte : Moloundou

Route de Moloundou à Malapa

Popul. 271 (1960) SANGHA-SANGHA et PYGMEES.

MALEA (ancien) : C.M.R. et ARR. YOKADOUMA

Group : KONABEMBE (2)

Posit : MÉR : 14°36' Par : 2°49' Carte : Souanké

Piste piétons de Gribé à Ngatto ancien.

Popul : 162 (1964) MPOMNOZALA.

MALEA (nouveau) : C.M.R. et ARR. YOKADOUMA

Group : KONABEMBE (2)

Posit : MÉR : 14°57' Par : 3°15' Carte : Medoum

Piste auto de Ngatto Nouveau à Gribé

Popul : 26 (1964) KONABEMBE.

MALEN : C.M.R. et ARR. MOLOUNDOU

Group : ESSEL

Posit : MÉR : 15°10' Par : 2°04' Carte : Moloundou
Voie fluviale (Amont du fleuve Boumba) de Moloundou à Malen
Popul : 62 (1960) ESSEL et PYGMEES.

MAMBELE : C.M.R. et ARR. MOLOUNDOU

Group : BANGANTOU

Posit : MÉR : 15°23' Par : 2°24' Carte : Moloundou
Route de Moloundou à Mekel et à Yokadouma
Popul : 295 (1960) BANGANTOU et PYGMEES.

MAMPILLE : C.M.R. et ARR. YOKADOUMA

Group : MBIMOU

Posit : MÉR : 15°07' Par : 3°41' Carte : Yokadouma
Route de Yokadouma à Garessingo, Yola et à Batouri
Popul : 277 (1964) MBIMOU.

MANG : C.M.R. et ARR. YOKADOUMA

Group : BIDJOUKI

Posit : MÉR : 15°23' Par : 3°28' Carte : Yokadouma
Piste piétons de Ngolla à Mboy II.
Popul : 331 (1964) BIDJOUKI.

MANG-MBIMOU : C.M.R. et ARR. YOKADOUMA

Group : MBIMOU

Posit : MÉR : 15°08' Par : 3°43' Carte : Yokadouma
Route de Yokadouma à Ngoko, Yola et à Batouri
Popul : 249 (1964) MBIMOU.

MASSADISSO : C.M.R. et ARR. YOKADOUMA

Group : MBIMOU

Posit : MÉR : 15°07' Par : 3°41' Carte : Yokadouma
Route de Yokadouma à Ngoko, Yola et à Batouri
Popul : 97 (1964) MBIMOU.

MASSEA : C.M.R. et ARR. YOKADOUMA
Groupt : KONABEMBE (2)
Posit : MÉR : 14°51' Par : 3°09' Carte : Medoum
Piste auto de Ngatto nouveau à Gribé
Popul : 335 (1964) KONABEMBE.

MASSIANG : C.M.R. et ARR. YOKADOUMA
Groupt : BOMPONG
Posit : MÉR : 15°02' Par : 3°29' Carte : Yokadouma
Route de Yokadouma à Bangué et à Moloundou
Popul : 504 (1964) BOMPONG.

MASSIEMBO : C.M.R. et ARR. YOKADOUMA
Groupt : BIDJOUKI
Posit : MÉR : 15°25' Par : 3°28' Carte : Yokadouma
Piste piétons de Ngolla à Mboy II
Popul : 159 (1964) BIDJOUKI.

MBIALE : C.M.R. et ARR. YOKADOUMA
Groupt : MBIMOU
Posit : MÉR : 15°03' Par : 3°36' Carte : Yokadouma
Route de Yokadouma à Ngoko, Yola et à Batouri
Popul : 479 (1964) MBIMOU.

MBOL : C.M.R. et ARR. YOKADOUMA
Groupt : BOMBONG
Posit : MÉR : 14°56' Par : 2°31' Carte : Medoum
Piste auto de Yokadouma à Moapak
Popul : 655 (1964) BOMBONG
Marché Mensuel
Poste Agricole
Ec. : 1 Off. cyc. compl.

MBOTOUNDOU : C.M.R. et ARR. YOKADOUMA
Groupt : YANGHERE
Posit : MÉR : 15°03' Par : 3°59' Carte : Yokadouma
Route de Yokadouma à Ngoko, Yola et à Batouri
Popul : 183 (1964) YANGHERE.

MBOY I : C.M.R. et ARR. YOKADOUMA
Groupt : BIDJOUKI
Posit : MÉR : 15°27' Par : 3°27' Carte : Yokadouma
Piste piétons de Ngola à Mboy II
Popul : 613 (1964) BIDJOUKI.

MBOY II : C.M.R. et ARR. YOKADOUMA
Groupt : BIDJOUKI
Posit : MÉR : 15°28' Par : 3°27' Carte : Yokadouma
Piste piétons de Ngolla à Mboy II
Popul : 628 (1964) BIDJOUKI.

MEKEL ou MINKEL : C.M.R. et ARR. MOLOUNDOU
Groupt : BANGANTOU
Posit : MÉR : 15°13' Par : 3°49' Carte : Moloundou
Route de Moloundou à Mekel et à Yokadouma
Popul : 482 (1960) MBIMOU et PYGMEES
Marché mensuel
Ec. : 1 Off. cycle incomplet.

MENDOUNGUE : C.M.R. et ARR. YOKADOUMA
Groupt : BOMBONG
Posit : MÉR : 15°02' Par : 3°28' Carte : Yokadouma
Route de Yokadouma à Ngatto nouveau et à Moloundou
Popul : 523 (1964) BOMBONG.
Ec. : 1 Off. cycle incomplet.

MENZIONG : C.M.R. et ARR. YOKADOUMA
Groupt : BIDJOUKI
Posit : MÉR : 15°12' Par : 3°30' Carte : Yokadouma
Piste auto de Yokadouma à Matégomakinomeri et à Ngolla
Popul : 125 (1964) BIDJOUKI.

MESSE : C.M.R. et ARR. YOKADOUMA
Groupt : YANGHERE
Posit : MÉR : 15°04' Par : 3°57' Carte : Yokadouma
Route de Yokadouma à Ngoko, Yola et à Batouri
Popul : 55 (1964) YANGHERE.

MESSOK : C.M.R. et ARR. MOLOUNDOU

Group : MBIMOU et AUTRES

Posit : MÉR : 14°37' Par : 2°09' Carte : Souanké

Voie fluviale (Amont du fleuve Dja), de moloundou à Messok

Popul : 56 (1960) NDJEM et PYGMÉES.

METEGOMAKINOMORI : C.M.R. et ARR. YOKADOUMA

Group : BIDJOUKI

Posit : MÉR : 15°05' Par : 3°00' Carte : Yokadouma

Piste auto de Yokadouma à Ngolla

Popul : 35 (1964) BIDJOUKI

Ec. : 1 Cath. cycle incomplet.

METEGOMAKINOMORI : C.M.R. et ARR. YOKADOUMA

Group : MBIMOU

Posit : MÉR : 15°04' Par : 3°37' Carte : Yokadouma

Route de Yokadouma à Garessingo, Yola et à Hatouri

Popul : 40 (1964) MBIMOU.

MIMBO-MIMBO : C.M.R. et ARR. YOKADOUMA

Group : KONABEMBE (1)

Posit : MÉR : 15°14' Par : 2°56' Carte : Moloundou

Route de Yokadouma à Bangué et à Moloundou

Popul : 115 (1964) KONABEMBE.

MINDOUROU : C.M.R. et ARR. MOLOUNDOU

Group : MBIMOU et AUTRES

Posit : MÉR : 15°54' Par : 2°01' Carte : Souanké

Voie fluviale (Amont du fleuve Dja) de Moloundou à Messok.

Popul : 100 (1960) KONABEMBE et PYGMÉES.

MINTOM : C.M.R. et ARR. YOKADOUMA

Group : BOMBONG

Posit : MÉR : 15°00' Par : 3°25' Carte : Yokadouma

Route de Yokadouma à Ngatto nouveau et à Moloundou

Popul : 300 (1964) BOMBONG.

MOAPAK : C.M.R. et ARR. YOKADOUMA

Group : BOMBONG

Posit : MÉR : 14°43' Par : 3°27' Carte : Medoum

Piste auto de Yokadouma à Moapak (fin piste auto)

Popul : 745 (1964) BOMBONG

Marché mensuel

Ec. : cycle incomplet.

MOBALO : C.M.R. et ARR. YOKADOUMA

Group : BIDJOUKI

Posit : MÉR : 15°26' Par : 3°27' Carte : Yokadouma

Piste piétons de Ngolla à Mboy II

Popul : 15 (1964) BIDJOUKI.

MOLOUNDOU C.U. : C.M.R. et ARR. MOLOUNDOU

Group : MBIMOU et AUTRES

Posit : MÉR : 15°12' Par : 2°02' Carte : Moloundou

Route de Moloundou à Yokadouma. Carrefour de voies fluviales : vers Kabagna avale du fleuve Ngoko, vers Adjala Amont du fleuve Dja, vers Nola, Amont du fleuve Boumba

Popul : 425 (1960) DIVERS et PYGMEES

Poste Agricole

Marché mensuel. Dispensaire Officiel.

Ec. : 1 Off. cycle complet, P.T.T., Poste de Douane

MOLOUNDOU-RIVIERE : C.M.R. et ARR. MOLOUNDOU

Group : ESSEL

Posit : MÉR : 15°10' Par : 2°03' Carte : Moloundou

Voie fluviale (Amont du fleuve Boumba) de Moloundou ville à Moloundou rivière.

Popul : 129 (1960) ESSEL et PYGMEES.

MOMBOUE : C.M.R. et ARR. MOLOUNDOU

Group : BANGANTOU

Posit : MÉR : 15°20' Par : 2°40' Carte : Moloundou

Route de Moloundou à Mekel et à Yokadouma

Popul : 74 (1960) MBIMOU et PYGMEES.

MOMJEPOM : C.M.R. et ARR. YOKADOUMA

Group : BOMBONG

Posit : MÉR : 15°00' Par : 3°22' Carte : Yokadouma

Route de Yokadouma à Ngatto nouveau et à Moloundou

Popul : 209 (1957) BOMBONG

Dispensaire Protestant

Ec. : 1 Prot. cyc. compl.

MOMZOPIA : C.M.R. et ARR. YOKADOUMA

Group : MBIMOU

Posit : MÉR : 15°05' Par : 3°38' Carte : Yokadouma

Route de Yokadouma à Ngoko, Yola et à Batouri

Popul : 624 (1964) MBIMOU.

MOPOUE : C.M.R. et ARR. YOKADOUMA

Group : BOMBONG

Posit : MÉR : 15°42' Par : 3°39' Carte : Médoum

Piste auto de Moapak à Médoum

Popul : 99 (1964) KAKA.

MOPOUO : C.M.R. et ARR. YOKADOUMA

Group : BIDJOUKI

Posit : MÉR : 15°09' Par : 3°29' Carte : Yokadouma

Piste auto de Yokadouma à Métégomakinomri et à Ngolla

Popul : 132 (1964) BIDJOUKI.

MOPOUO-MBIMOU : C.M.R. et ARR. YOKADOUMA

Group : MBIMOU

Posit : MÉR : 15°05' Par : 3°40' Carte : Yokadouma

Route de Yokadouma à Ngoko, Yola et à Batouri

Popul : 199 (1964) MBIMOU

MPARO : C.M.R. et ARR. YOKADOUMA

Group : BIDJOUKI

Posit : MÉR : 15°25' Par : 3°27' Carte : Yokadouma

Piste piétons de Ngolla à Mboy II

Popul : 854 (1964) BIDJOUKI

Ec. : 1 privée laïque cycle complet.

NDENG : C.M.R. et ARR. YOKADOUMA
Group : YANGHERE
Posit : MÉR : 15°04' Par : 3°48' Carte : Yokadouma
Route de Yokadouma à Ngoko, Yola et à Batouri
Popul : 137 (1964) YANGHERE.

NDONGO : C.M.R. et ARR. MOLOUNDOU
Group : MBIMOU et AUTRES
Posit : MÉR : 14°52' Par : 2°06' Carte : Souanké
Voie fluviale (Amont du fleuve Dja), de Moloundou à Messok
Popul : 31 (1960) KONABEMBE.

NGATTO (Ancien) : C.M.R. et ARR. YOKADOUMA
Group : KONABEMBE (2)
Posit : MÉR : 14°31' Par : 2°47' Carte : Souanké
Piste piétons de Gribé à Ngatto ancien
Popul. 178 (1964) KONABEMBE.

NGATTO (Nouveau) : C.M.R. et ARR. YOKADOUMA
Group : KONABEMBE (1)
Posit : MÉR : 14°56' Par : 3°26' Carte : Medoum
Route de Yokadouma à Bangué et à Moloundou
Popul : 175 (1964) KONABEMBE
Poste Agricole
Marché Mensuel. Disp. Off.

NGOKO : C.M.R. et ARR. YOKADOUMA
Group : YANGHERE
Posit : MÉR : 15°03' Par : 3°59' Carte : Yokadouma
Route de Yokadouma à Ngoko, Yola et à Batouri
Popul : 68 (1964) YANGHERE.

NGOLLA : C.M.R. et ARR. YOKADOUMA
Group : BIDJOUKI
Posit : MÉR : 15°19' Par : 3°28' Carte : Yokadouma
Piste auto de Yokadouma à Ngolla (fin piste auto)
Popul : 701 (1964) BIDJOUKI
Poste Agricole
Marché mensuel
Ec. : 1 off. cyc. incompl.

NGOLLA : C.M.R. et ARR. YOKADOUMA

Group : BOMBONG
Posit : MÉR : 15°00' Par : 3°23' Carte : Yokadouma
Route de Yokadouma à Ngatto nouveau et à Moloundou
Popul : 514 (1964) BOMBONG
Ec. : 1 cycle incomplet.

NGOPIA : C.M.R. et ARR. YOKADOUMA

Group : YANGHERE
Posit : MÉR : 15°03' Par : 3°59' Carte : Yokadouma
Route de Yokadouma à Ngaressingo, Yola et à Batouri
Popul : 81 (1964) YANGHERE.

NGOULA : C.M.R. et ARR. MOLOUNDOU

Group : BANGANTOU
Posit : MÉR : 15°17' Par : 2°43' Carte : Moloundou
Route de Moloundou à Mekel et à Yokadouma
Popul : 460 (1960) BOMAN et PYGMEES.
Ec. : 1 Prot. cycle incomplet.

NGOUNDI : C.M.R. et ARR. YOKADOUMA

Group : YANGHERE
Posit : MÉR : 15°06' Par : 3°54' Carte : Yokadouma
Route de Yokadouma à Ngoko, Yola et à Batouri
Popul : 1214 (1964) YANGHERE
Marché mensuel
Ec. : 1 Off. cycle complet.

NGUILILI I : C.M.R. et ARR. MOLOUNDOU

Group : ESSEL
Posit : MÉR : 15°28' Par : 2°01' Carte : Moloundou
Piste piétons de Bangoy I à Ipaka
Popul : 620 (1960) ESSEL et PYGMEES.

NGUILILI II : C.M.R. et ARR. MOLOUNDOU

Group : ESSEL
Posit : MÉR : 15°20' Par : 2°07' Carte : Moloundou
Piste piétons de Bangoy I à Ipaka
Popul : 142 (1960) ESSEL et PYGMEES.

NJOKDOUMO : C.M.R. et ARR. YOKADOUMA

Group : YANGHERE

Posit : MÉR : 15°03' Par : 3°59' Carte : Yokadouma

Route de Yokadouma à Yola et à Batouri

Popul : 50 (1964) YANGHERE.

NOLA : C.M.R. et ARR. MOLOUNDOU

Group : ESSEL

Posit : MÉR : 15°12' Par : 2°02' Carte : Moloundou

Carrefour de voies fluviales : vers Moloundou village Amont du
fleuve Boumba, vers Adjala Amont du fleuve Dja, vers Kabagna
Avale' du fleuve Ngoko

Popul : 72 (1960) ESSEL.

NOUMANKOE : C.M.R. et ARR. YOKADOUMA

Group : MBIMOU

Posit : MÉR : 15°05' Par : 3°39' Carte : Yokadouma

Route de Yokadouma à Ngoko, Yola et à Batouri

Popul : 123 (1964) MBIMOU.

NTIOU : C.M.R. et ARR. YOKADOUMA

Group : BOMBONG

Posit : MÉR : 14°57' Par : 3°18' Carte : Medoum

Route de Yokadouma à Ngatto nouveau et à Moloundou

Popul : 410 (1964) BOMBONG.

OUESSO : C.M.R. et ARR. YOKADOUMA

Group : BOMBONG

Posit : MÉR : 14°33' Par : 3°25' Carte : Medoum

Piste piétons de Moapak à Medoum

Popul : 112 (1964) KAKA.

OUESSO : C.M.R. et ARR. YOKADOUMA

Group : YANGHERE

Posit : MÉR : 15°03' Par : 3°59' Carte : Yokadouma

Route de Yokadouma à Yola et à Batouri

Popul : 59 (1964) YANGHERE.

PAKA (ou IPAKA) : C.M.R. et ARR. MOLOUNDOU
Group : ESSEL
Posit : MÉR : 15°29' Par : 1°59' Carte : Liouesso
Piste piétons de Bangoy I à Ipaka
Popul : 10 (1960) ESSEL.

PARNY (ou PIAN) : C.M.R. et ARR. YOKADOUMA
Group : BOMBONG
Posit : MÉR : 15°01' Par 3°27' Carte : Yokadouma
Route de Yokadouma à Ngatto nouveau et à Moloundou
Popul : 319 (1964) BOMBONG.
Ec. : 1 Cath. cycle incomplet.

PATERE : C.M.R. et ARR. YOKADOUMA
Group : YANGHERE
Posit : MÉR : 15°04' Par : 3°49' Carte : Yokadouma
Route de Yokadouma à Ngoko, Yola et à Batouri
Popul : 275 (1964) YANGHERE.

PAYA (ou KPAYA) : C.M.R. et ARR. YOKADOUMA
Group : MBIMOU
Posit : MÉR : 15°03' Par : 3°34' Carte : Yokadouma
Route de Yokadouma à Ngoko, Yola et à Batouri
Popul : 690 (1964) MBIMOU.

PEZAM : C.M.R. et ARR. MOLOUNDOU
Group : BANGANTOU
Posit : MÉR : 15°13' Par 2°02' Carte : Moloundou
Route de Moloundou à Mekel et à Yokadouma
Popul : 105 (1960) BANGANTOU et PYGMEES.

POKOLITA : C.M.R. et ARR. YOKADOUMA
Group : YANGHERE
Posit : MÉR : 15°05' Par : 3°56' Carte : Yokadouma
Route de Yokadouma à Ngoko, Yola et à Batouri
Popul : 44 (1964) YANGHERE.

QUARTIER COMPAGNIE : C.M.R. et ARR. YOKADOUMA
Groupement : MBIMOU
Posit : MÉR : 15°03' Par : 3°31' Carte : Yokadouma
Route de Yokadouma à Garessinge et à Yola
Popul : 707 (1964) DIVERS.

QUARTIER KAKA : C.M.R. et ARR. YOKADOUMA
SUBURBAIN
Posit : MÉR : 15°02' Par : 3°30' Carte : Yokadouma
Route de Yokadouma à Massiang et à Ngatto nouveau
Popul : 107 (1964) KAKA.

SANGUA (ou SANGHA) : C.M.R. et ARR. YOKADOUMA
Groupement : MBIMOU
Posit : MÉR : 15°04' Par : 3°37' Carte : Yokadouma
Route de Yokadouma à Ngoko, Yola et à Batouri
Popul : 133 (1964) MBIMOU.

SEMBE : C.M.R. et ARR. YOKADOUMA
Groupement : YANGHERE
Posit : MÉR : 15°03' Par : 3°59' Carte : Yokadouma
Route de Yokadouma à Ngoko, Yola et à Batouri
Popul : 58 (1964) YANGHERE.

SONG (ancien) : C.M.R. et ARR. YOKADOUMA
Groupement : KONABEMBE (2)
Posit : MÉR : 14°45' Par : 3°56' Carte : Souanké
Piste piétons de Gribé à Ngatto ancien
Popul : 54 (1964) MPOMNOZALA.

SONG (nouveau) : C.M.R. et ARR. YOKADOUMA
Groupement : KONABEMBE (1)
Posit : MÉR : 14°58' Par : 3°15' Carte : Medoum
Route de Yokadouma à Ngatto nouveau et à Moloundou
Popul : 143 (1964) KONABEMBE.

TEMBE (Piste) : C.M.R. et ARR. MOLOUNDOU
Group : BANGANTOU
Posit : MÉR : 15°15' Par : 2°47' Carte : Moloundou
Route de Moloundou à Mekel et à Yokadouma
Popul : 252 (1960) MBIMOU et PYGMEES.

TEMBE (Rivière) : C.M.R. et ARR. MOLOUNDOU
Group : MBIMOU et AUTRES
Posit : MÉR : 15°14' Par : 2°47' Carte : Moloundou
Route de Moloundou à Mekel et à Yokadouma
Popul : 72 (1960) BAKALI et PYGMEES.

TOMBI : C.M.R. et ARR. YOKADOUMA
Group : MBIMOU
Posit : MÉR : 15°08' Par : 3°42' Carte : Yokadouma
Route de Yokadouma à Ngoko, Yola et à Batouri
Popul : 53 (1964) MBIMOU.

YENGA : C.M.R. et ARR. MOLOUNDOU
Group : BANGANTOU
Posit : MÉR : 15°20' Par : 2°18' Carte : Moloundou
Route de Moloundou à Mekel et à Yokadouma
Popul : 922 (1960) BANGANTOU
Ec. : 1 Off. cycle incomplet.

YOKADOUMA-BIDJOUKI : C.M.R. et ARR. YOKADOUMA
(Quartier suburbain). Group : BIDJOUKI
Posit : MÉR : 15°03' Par : 3°30' Carte : Yokadouma
Route de Yokadouma à Menziong et à Ngolla
Popul : 424 (1961) BIDJOUKI.

YOKADOUMA-KONABEMBE : C.M.R. et ARR. YOKADOUMA
(Quartier suburbain). Group : KONABEMBE
Posit : MÉR : 15°02' Par : 3°30' Carte : Yokadouma
Route de Yokadouma à Ngatto nouveau et à Mimbo-Mimbo
Popul : 140 (1960) KONABEMBE.

YOKADOUMA-MBIMOU : C.M.R. et ARR. YOKADOUMA
(Quartier suburbain). Groupé : MBIMOU
Posit : MÉR : 15°02' Par : 3°31' Carte : Yokadouma
Route de Yokadouma à Garessingo et à Yola
Popul : 572 (1961) MBIMOU.

YOKADOUMA-VILLE : C.M.R. et ARR. YOKADOUMA
Groupé : BOMBONG
Posit : MÉR : 15°03' Par : 3°31' Carte : Yokadouma
Carrefour de routes : vers Batouri - vers M'Eloundou - vers Moapak-
vers Ngolla.
Popul : 1.627 (1964) BOMBONG et DIVERS
Poste Agricole
Marché journalier
Dispensaire Officiel - Léproserie - Poste vétérinaire
Ec. : 1 off., 1 Cath., cycle complet
Mis. Cath. et Prot., P.T.T., Poste à essence, Abattoir sans
équipement frigorifique, campement.

YOKADOUMA-YANGHERE : C.M.R. et ARR. YOKADOUMA
(Quartier suburbain). Groupé : YANGHERE
Posit : MÉR : 15°03' Par : 3°32' Carte : Yokadouma
Route de Yokadouma à Garessingo et à Yola
Popul : 165 (1961) YANGHERE.

ZOKADIBA : C.M.R. et ARR. YOKADOUMA
Groupé : KONABEMBE (2)
Posit : MÉR : 14°51' Par : 3°03' Carte : Medoum
Piste auto de Ngatto nouveau à Zoulabot nouveau et à Gribé
Popul : 239 (1964) KONABEMBE.

ZOKBOULABONE : C.M.R. et ARR. YOKADOUMA
Groupé : BIDJOUKI
Posit : MÉR : 15°10' Par : 3°30' Carte : Yokadouma
Piste auto de Yokadouma à Métégomakiromori et à Ngolla
Popul : 175 (1964) BIDJOUKI.

ZOULABOT (ancien) : C.M.R. et ARR. YOKADOUMA
Groupement : KONABEMBE (2)
Posit : MÉR : 14°34' Par : 2°47' Carte : Souanké
Piste piétons de Gribé à Ngatto ancien
Popul : 158 (1964) KONABEMBE.

ZOULABOT (nouveau) : C.M.R. et ARR. YOKADOUMA
Groupement : KONABEMBE (2)
Posit : MÉR : 14°56' Par : 3°14' Carte : Medoum
Piste auto de Ngatto nouveau à Gribé
Popul : 104 (1964) KONABEMBE.