

OFFICE DE LA RECHERCHE  
SCIENTIFIQUE ET TECHNIQUE  
OUTRE-MER

REPUBLIQUE FEDERALE  
DU  
CAMEROUN

-----

C E N T R E O . R . S . T . O . M .  
D E  
Y A O U N D E

// LISTE DES RAPPORTS ET PUBLICATIONS  
DE LA // SECTION DE // EDOLOGIE

-O-O-O-O-O-O-

-O-O-O-O-

Mise à jour :

Janvier 1971

II LISTE DES RAPPORTS ET PUBLICATIONS  
DE LA II SECTION DE II) EDOLOGIE

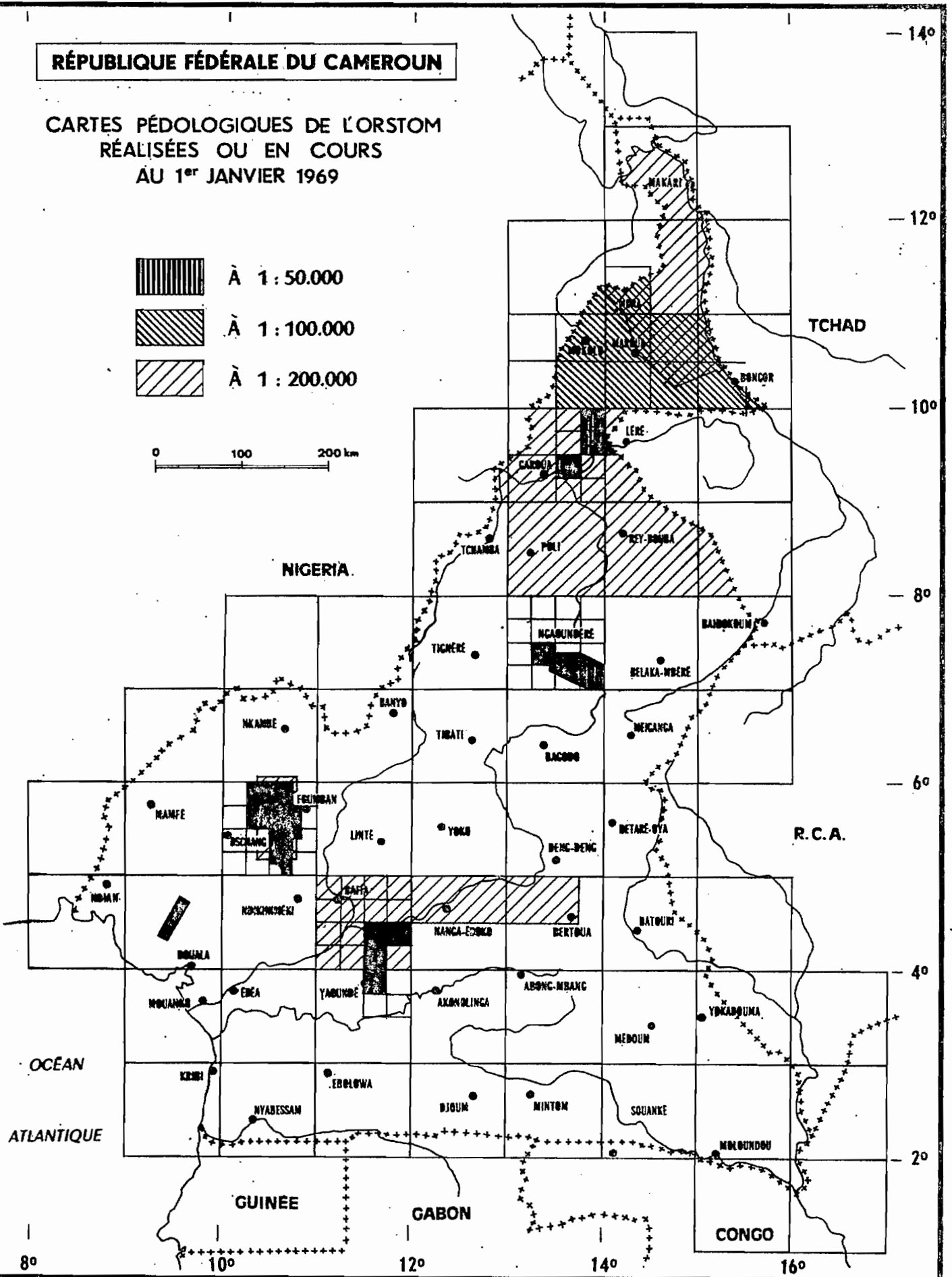
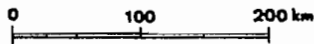
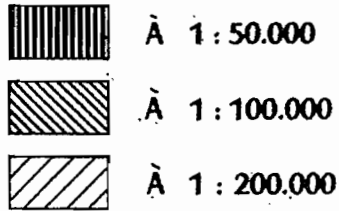
-o-o-o-o-o-o-o-

-o-o-o-

Mise à jour :  
Janvier 1971

# RÉPUBLIQUE FÉDÉRALE DU CAMEROUN

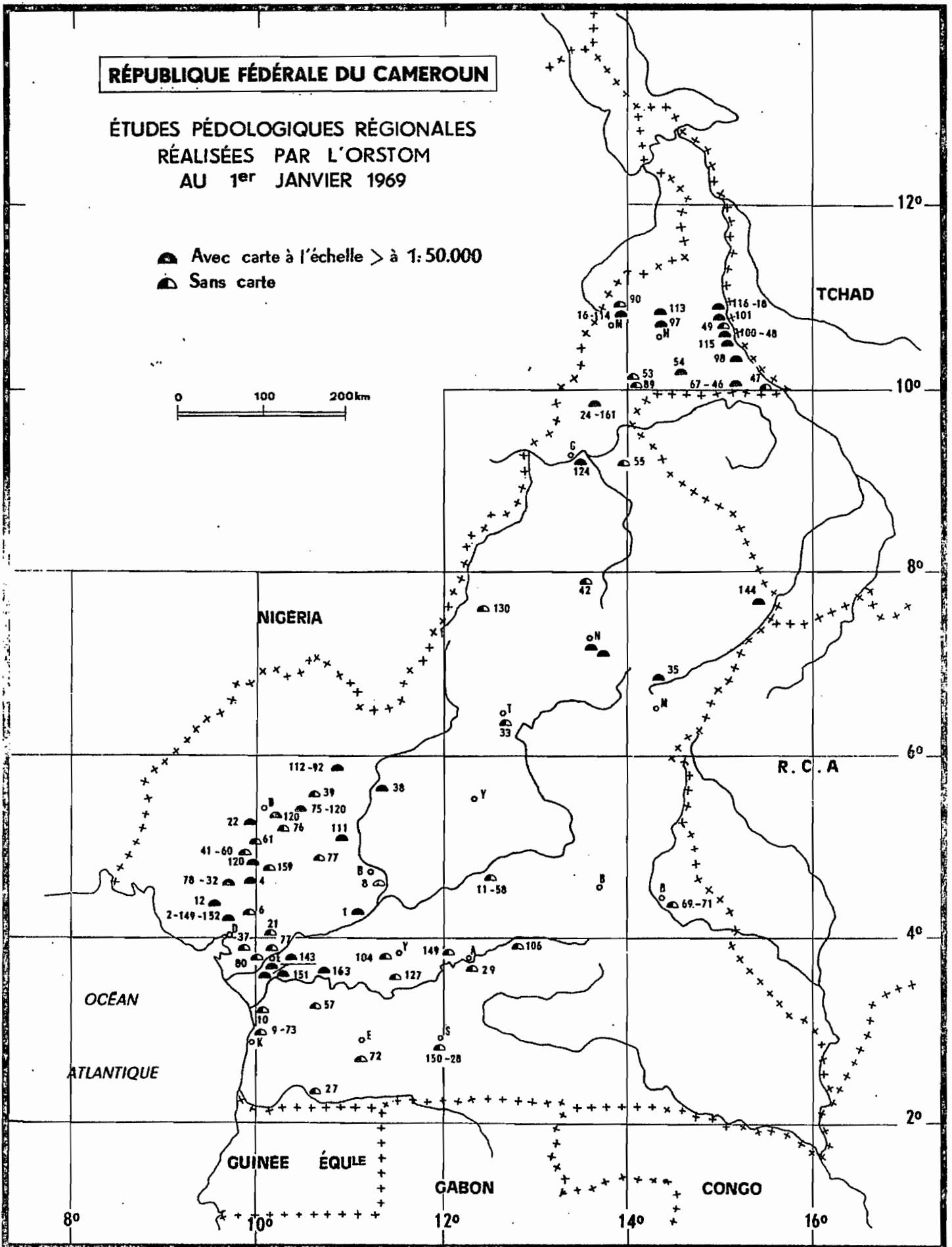

CARTES PÉDOLOGIQUES DE L'ORSTOM  
RÉALISÉES OU EN COURS  
AU 1<sup>er</sup> JANVIER 1969



# RÉPUBLIQUE FÉDÉRALE DU CAMEROUN

ÉTUDES PÉDOLOGIQUES RÉGIONALES  
RÉALISÉES PAR L'ORSTOM  
AU 1<sup>er</sup> JANVIER 1969

- ▲ Avec carte à l'échelle > à 1:50.000
- ◐ Sans carte



SECTION DE PEDOLOGIE

=====

LISTE DES RAPPORTS

1950

- P. 1. LAPLANTE (A.), 1950.- Etude pédologique dans le bassin de la moyenne Sanaga. Application à la culture de la Ramie. 18 pp. 1 croquis au 1/5.000e.
- P. 2. SECTION DE PEDOLOGIE, 1950.- Prospection pédologique des palmeraies naturelles du Sud-Cameroun, Mungo et Song N'Dong. 21 pp., 1 croquis au 1/20.000e.
- P. 3. LAPLANTE (A.), COMBEAU (A.), LEPOUTRE (B.), 1950.- Etude pédologique du périmètre de restauration rurale de Batié. 24 pp.
- P. 4. LAPLANTE (A.), COMBEAU (A.), LEPOUTRE (B.), 1950.- Etude pédologique des terres noires de la Lamba. 29 pp. 1 carte.
- P. 5. LAPLANTE (A.), COMBEAU (A.), LEPOUTRE (B.), 1950.- Etude pédologique dans l'Ouest du Cameroun Français. 1 carte au 1/50.000. 43 pp.

1951

- P. 6. LEPOUTRE (B.), 1951.- Etudes pédologiques des basses terrasses alluviales du Wouri entre DOUALA et Yabassi. 22 p. 1 carte au 1/20.000e.
- P. 7. LAPLANTE (A.), COMBEAU (A.), LEPOUTRE (B.), 1951.- Etude pédologique des alluvions de la Sanaga en pays Yabassi - 11 pp.
- P. 8. LAPLANTE (A.), 1951.- Prospection pédologique du Secteur de Bilomo dans la Région du Mbam. 20 pp.
- P. 9. LEPOUTRE (B.), 1951.- Kribi ; rapport et carte de la prospection. 15 pp. 1 carte au 1/200.000e.

- P. 10. BACHELIER (G.), 1951.- Rapport sur le sol jaune latéritique d'Ebéa - 8 pp.
- P. 11. SECTION DE PEDOLOGIE, 1951.- Notes sur les plaines d'inondation de Nanga-Eboko en vue de la riziculture.
- P. 12. BACHELIER (G.), 1951.- Prospection de la région sise entre la route Nkapa-Mbanga et le Mungo - 1 carte au 1/200.000 - 7 pp.
- P. 13. LAPLANTE (A.), COMBEAU (A.), LEPOUTRE (B.), BACHELIER (G.), 1951.- Etude pédologique de l'Ouest-Cameroun. 1 carte au 1/500.000 - 46 pp.
- P. 14. LAPLANTE (A.), BACHELIER (G.), 1951.- Aspect pédologique de la mise en valeur des savanes pauvres du Centre-Cameroun - 23 pages.
- P. 15. COMBEAU (A.), 1951.- Rapport pédologique sur la Ferme de Wakwa - 10 pages.
- P. 16. SECTION DE PEDOLOGIE, 1951.- Les stations agricoles de Maroua et Guétalé - 12 pages.
- P. 17. SECTION DE PEDOLOGIE, 1951.- Les plaines alluviales dans la région de Garoua, 1 croquis au 1/200.000e - 15 pp.
- P. 18. LAPLANTE (A.), COMBEAU (A.), LEPOUTRE (B.), BACHELIER (G.), 1951.- Prospection pédologique de la rive camerounaise du Logone en vue de la riziculture. 1 croquis au 1/100.000e - 24 pages.
- P. 19. BACHELIER (G.), 1951.- Notes sur l'altération du quartz en climat équatorial.

1952

- P. 20. BACHELIER (G.), 1952.- Carte pédologique de Yaoundé au 1/5.000 - 10 pages.
- P. 21. CLAISSE (G.), 1952.- Mise en valeur des abords immédiats de la route Razel - 13 pp.

- P. 22. BACHELIER (G.), 1952.- Prospection pédologique de la plaine des MBO - 1 carte au 1/50.000 - 22 p.
- P. 23. BACHELIER (G.), 1951.- Ngaoundéré (plaine de la Vina, marais de Marbouille, marais du kilomètre 15, verger des services de l'Agriculture) 28 pages.
- P. 24. PIAS (J.), BACHELIER (G.), 1952.- Prospection pédologique du synclinal de Peské-Bori - 1 carte au 1/100.000e - 12 pages.
- P. 25. PIAS (J.), BACHELIER (G.), 1952.- Prospection des sols à coton dans le Nord-Cameroun (2 cartes au 1/200.000) 34 pages.
- P. 26. PIAS (J.), BACHELIER (G.), 1951.- Prospection pédologique de la route définitive Maroua-Garoua (Portion Maroua-Kong-Kong) 1 croquis d'itinéraire 3pp.

1953

- P. 27. CLAISSE (G.), 1953.- Etude des sols autour du village de Maan. 11 pages.
- P. 28. CLAISSE (G.), 1953.- Etude de l'axe cacaoyer de la Subdivision de Sangmélima et recherches de sols favorables à l'Eleais Guineensis - 12 pp.
- P. 29. CLAISSE (G.), 1953.- Etude de la plantation Laurence (Akonolinga), 8 pp.
- P. 30. COMBEAU (A.), 1953.- Observations sur le rôle des propriétés des sols dans la construction des routes en région équatoriale. 31 pp.
- P. 31. CLAISSE (G.), LAPLANTE (A.), 1953.- Compte-rendu de la commission des Bamboutos - 17 pp.
- P. 32. LAPLANTE (A.), BACHELIER (G.), 1953.- Prospection pédologique des Stations de l'I.F.A.C. au Cameroun 14 pp.
- P. 33. CLAISSE (G.), LAPLANTE (A.), 1953.- Rapport préliminaire sur les observations effectuées à Tibati et Bankim - 33 pp.

- P. 34. LAPLANTE (A.), BACHELIER (G.), 1953.- Introduction à la pédologie de l'Adamaoua. Carte au 1/25.000 - Cote ORSTOM 1237 - 40 pp.
- P. 35. LAPLANTE (A.), BACHELIER (G.), 1953.- Reconnaissance pédologique dans la vallée de la M'beré - 1 carte. 8pp.

1954

- P. 36. BACHELIER (G.), 1954.- Etude pédologique sur la submersion des sols de bas-fonds à Yaoundé, 9 pp.
- P. 37. COMBEAU (A.), 1954.- Les sols de la Station de la Dibamba (I.R.H.O.) - 7 pp.
- P. 38. BACHELIER (G.), 1954.- Etude pédologique d'une partie de la vallée du Mbam. 1 carte au 1/200.000e - 17 pp.
- P. 39. CLAISSE (G.), 1954.- Etude des jardins potagers de la région de Foubot. 9 pp.
- P. 40. CLAISSE (G.), 1954.- Terres à café de la région de Foubot. 15 pp.
- P. 41. COMBEAU (G.), 1954.- Observations sur les sols volcaniques dans la région de NKONGSAMBA. 2 cartes au 1/100.000 - 1 carte au 1/200.000e - 21 pp.
- P. 42. BACHELIER (G.), 1954.- Adamaoua 1954 :  
a) Etude pédologique de la plaine de la vina  
1 carte au 1/50.000 - 12 pp.  
b) Etudes pédologiques dans la vallée du Djérem - 14 pp.  
c) Etudes pédologiques diverses dans la région de Ngaoundéré et de Meiganga - 33 pp.
- P. 43. COMBEAU (A.), CURIS (M.), 1954.- Etude pédologique de la vallée du Logone ; son utilisation pour la riziculture. CRACCUS, DSCHANG Février 1954.



- P. 44. CURIS (M.), 1954.- Etude pédologique autour de Kaélé -  
1 carte au 1/200.000 - 20 pp.
- P. 45. CURIS (M.), 1954.- Etude pédologique de la vallée du Mayo  
Louti (région Marbak-Gaouar). 1 carte au  
1/200.000 - 10 pp.
- P. 46. CLAISSE (G.), COMBEAU (A.), 1954.- Etude pédologique du sous-  
secteur de modernisation de Golompoui. 1 croquis  
au 1/100.000 - 12 pp.
- P. 47. CLAISSE (G.), COMBEAU (A.), 1954.- Carte de reconnaissance  
de la région comprise entre la dépression de  
Fianga et le cours du Logone. 1 croquis au  
1/100.000e - 3 pp.
- P. 48. COMBEAU (A.), CURIS (M.), CLAISSE (G.), 1954.- Etude pédolo-  
gique de la plaine de Kartoa - 1 carte au  
1/25.000 - 9 pp.
- P. 49. COMBEAU (A.), CURIS (M.), CLAISSE (G.), 1954.- Les sols Le  
riz : culture sur les sols du bourrelet riverain  
du Logone - 6 pp.
- P. 50. COMBEAU (A.), CURIS (M.), CLAISSE (G.), 1954.- Les sols de la  
plaine de Koza-Mozogo. 1 croquis au 1/200.000 -  
8 pp.
- P. 51. CLAISSE (G.), CURIS (M.), COMBEAU (A.), 1954.- Rapport de  
tourné de la région comprise entre Mémé et  
Makilingaï - carte au 1/100.000e - 3 pp.
- P. 52. CURIS (M.), CLAISSE (G.), COMBEAU (A.), 1954.- Etude pédolo-  
gique des villages de Boyoum et Mousgoy - 6 pp.
- P. 53. CURIS (M.), CLAISSE (G.), COMBEAU (A.), 1954.- Observations  
complémentaires dans la vallée du Mayo Louti.  
2 croquis au 1/200.000e - 4 pp.
- P. 54. CLAISSE (G.), 1954.- Etude pédologique du secteur de Moder-  
nisation de Lara ; carte au 1/5.000 - 11 pp.

- P. 55. CLAISSE (G.), 1954.- Prospection préliminaire du Lamidat de Bibémi. 1 croquis de reconnaissance au 1/200.000 - 3 pp.
- P. 56. BACHELIER (G.), 1954.- Esquisse de la pédologie du Cameroun (CRACCUS, Janvier 1954) 12 pp.

1955

- P. 57. CLAISSE (G.), CURIS (M.), 1955.- La ferme de multiplication de Sabalé - 5 pp.
- P. 58. LAPLANTE (A.), 1955.- Analyse des sols de la ferme de multiplication de Nanga-Eboko, 11 pp.
- P. 59. BACHELIER (G.), 1955.- Reconnaissance pédologique dans l'Ouest-Cameroun :
- a) Fascicule I.- 22 pp.
    - Vallée de la Nafoumba, Bangouren, Camp des douaniers, 1 carte au 1/200.000e
    - Vallée de la Loura. 1 croquis au 1/50.000e
    - Nord de Mantoum-Palais. 1 croquis au 1/50.000e.
    - Vallée de la Menoua. 1 croquis au 1/50.000e
    - Banganté, routé du Noun - 1 croquis au 1/200.000e.
    - Tonga, vallée de la Ndé.
  - b) Fascicule II.- 23 pp.
    - Lotissements de café de Balafié. Mabindjin et Bamesso.
    - Extension du quinquina à Dschang et Bansa.
    - Terrain des maraichages de Banfolé et Koumallap.
  - c) Fascicule III.- 11 pp.
    - Etude du terrain de Galim en vue de l'installation d'une ferme de multiplication.
    - Conséquence du feu et des peuplements d'eucalyptus sur les terres rouges dégradées de la région de Fouban.

- P. 60. COMBEAU (A.), 1955.- Reconnaissances pédologiques dans la région de Nkongsamba. 2 croquis au 1/50.000e, 1 croquis au 1/200.000e, 4 pp.
- P. 61. COMBEAU (A.), 1955.- Les sols de la Ferme de multiplication de Mbouroukou - 4 pp.
- P. 62. BACHELIER (G.), 1955.- Adamaoua 1955
- a) Esquisse pédologique au 1/50.000e de l'Adamaoua, la zone d'amélioration des pâturages avec annexe sur la réserve forestière de Ngaoundéré - Carte pédologique de Lao-Panga au 1/50.000 - 11 pp.
  - b) Etude pédologique de la zone maraichages de la Vina. 1 carte au 1/20.000e - 6 pp.
  - c) Rapport pédologique sur le problème des galeries forestières dans la région de Meiganga- 10 pp.
- P. 63. CLAISSE (G.), 1955.- Etude pédologique du sous-secteur de Modernisation de Mousgoy. Etude au Laboratoire. 1 carte au 1/10.000 - 11 pp.
- P. 64. CLAISSE (G.), 1955.- Rapport de prospection de la partie Nord-Ouest de la feuille de Maroua au 1/100.000e avec carte pédologique - 5 pp.
- P. 65. COMBEAU (A.), 1955.- Les sols du reboisement de Garoua. 8 pp.
- P. 66. COMBEAU (A.), 1955.- Les sols du reboisement de Maroua. 7 pp.
- P. 67. COMBEAU (A.), 1955.- Les sols du sous-secteur de Mosernisation de Golompoui, 1 carte au 1/5.000e - 13 pp.
- P. 68. BACHELIER (G.), 1955.- Essai d'un tableau d'interprétation de résultats analytiques pour les sols tropicaux - 4 pp.

1956

- P. 69. MARTIN (D.), 1956.- Les sols de la Ferme de multiplication de Batouri - 14 pp.
- P. 70. BACHELIER (G.), CURIS (M.), MARTIN (D.), 1956.- Les sols des savanes du Sud-Cameroun. Communication au Congrès des Africanistes de l'Ouest, SAO-THOME, 18 pp.
- P. 71. BACHELIER (G.), CURIS (M.), MARTIN (D.), 1956.- Prospections pédologiques dans l'Est-Cameroun - 46 pp.
- P. 72. CLAISSE (G.), CURIS (M.), 1956.- Etude pédologique de la Station de Nkoemvoe - 11 pp.
- P. 73. CURIS (M.), CLAISSE (G.), 1956.- Etudes pédologiques dans les reboisements de Kribi - 5 pp.
- P. 74. CURIS (M.), MARTIN (D.), 1956. Etude pédologique de la concession de New-Malimba et de la ferme de Pouma 16 pp.
- P. 75. BACHELIER (G.), MARTIN (D.), 1956.- Etude pédologique de la ferme de multiplication de Bansa - 9 pp.
- P. 76. BACHELIER (G.), MARTIN (D.), 1956.- Reconnaissance pédologique dans la vallée de la Metchié - 1 croquis au 1/50.000 - 8 pp.
- P. 77. CURIS (M.), 1956.- Etudes pédologiques dans le secteur de Makénéne (Subdivision de Ndikiniméki) 10 pp.
- P. 78. BACHELIER (G.), CURIS (M.), MARTIN (D.), 1956.- Etudes pédologiques faites à la Station de l'I.F.A.C. à Nyombé - 26 pp.
- P. 79. BACHELIER (G.), CURIS (M.), MARTIN (D.), 1956.- Etude pédologique de la plaine bananière - 1 carte au 1/20.000 - 30 pages.
- P. 80. MARTIN (D.), 1956.- Etude pédologique de la concession d'Ekité, village pilote. Rapport de terrain Epuisé -

1957

- P. 81. BACHELIER (G.), Avril 1957.- Etude pédologique des villages-pilote de la Bénoué (Bé, Louggéré, la Boune), 2 schémas 1/20.000e.
- P. 82. BACHELIER (G.), Avril 1957.- Etude pédologique du sous-secteur de modernisation de Mousgoy - 16 p.  
1 carte 1/20.000 Mousgoy-Belli  
1 carte 1/20.000 Yapéré-Libé.
- P. 83. BACHELIER (G.), Avril 1957.- Carte pédologique au 1/5.000e du plateau des Kapsikis au Sud de Mogode. Reconnaissance pédologique de deux terrains situés au Sud de Maroua - 20 pages - 1 carte 1/5.000e 2 croquis au 1/20.000e.
- P. 84. BACHELIER (G.), Mai 1957.- Carte pédologique au 1/50.000 de la zone du volcanisme récent au Sud-Est de Ngaoundéré 27 pages - 1 carte pédologique 1/50.000e.
- P. 85. BACHELIER (G.), Mai 1957.- Reconnaissance pédologique du village-pilote de Gadji - 9 pages - 1 schéma à main levée.
- P. 86. BACHELIER (G.), Juin 1957.- Etude pédologique des sols de Yaoundé (pédogénèse des sols ferrallitiques) 24 pages - 1 carte au 1/10.000e - Publication
- P. 87. BACHELIER (G.), CURIS (M.), MARTIN (D.), SEGALEN (P.), Juillet 1957.- Introduction à l'étude pédologique de la vallée du Noun - 12 pages.  
- 1 carte pédologique 1/200.000e  
- 1 carte utilisation des sols 1/200.000e
- P. 88. BACHELIER (G.), CURIS (M.), MARTIN (D.), SEGALEN (P.), Les sols de l'Ouest-Cameroun. Notice sur la feuille Mbouda-Bamendjida 53 p.  
- 1 carte pédologique au 1/50.000  
- 1 carte utilisation des sols 1/50.000e.

- P. 89. CURIS (M.), MARTIN (D.), 1957.- Carte pédologique du Canton de Lam (Subdivision de Guider) 12 pages - 1 croquis au 1/100.000e.
- P. 90. CURIS (M.), MARTIN (D.), 1957.- Etude pédologique des villages-pilotes du Margui-Wandala; 24 pages - Tokombéré, Ganzé, Guefet-Djevereng, Minéo, Guétalé.
- P. 91. CURIS (M.), MARTIN (D.), 1957.- Etude pédologique des villages-pilotes du Diamaré - 29 pages : Godola, Madaka, Poukebi, Djelmé, Tchatibali.

1958

- P. 92. BACHELIER (G.), 1958.- Etude des sols du périmètre de reboisement du Melap (Plateau de Foumban-Ouest-Cameroun) 12 pages.
- P. 93. BACHELIER (G.), SEGALEN (P.), 1958.- Les sols de l'Ouest-Cameroun 2. Notice sur la feuille pédologique 1/50.000e. 43 p.  
1 carte pédologique 1/50.000e.  
1 carte utilisation des sols 1/50.000e.
- P. 94. SEGALEN (P.), 1958.- Les sols de l'Ouest-Cameroun.  
3. Notice sur la feuille de Njitapon - 31 pages.
- P. 95. MARTIN (D.), SEGALEN (P.), 1958.- Les sols de l'Ouest-Cameroun - 4. Notice sur la feuille de Fossang, 49 pages -  
1 carte pédologique 1/50.000e  
1 carte utilisation des sols 1/50.000e.
- P. 96. SIEFFERMANN (G.), SUSINI (J.), 1958.- Appareil d'analyse thermique différentielle, réalisé au Centre de Pédologie de l'I.R.CAM.- 25 p. 25 fig. 8 photos.
- P. 97. MARTIN (D.), 1958.- Etude pédologique de la Station agricole de Djarengol-Maroua. 11 pages - 1 carte pédologique au 1/2.000e.
- P. 98. MARTIN (D.), SEGALEN (P.), 1958.- Etude pédologique de la plaine de Logone  
1. Secteur Yagoua-Kartoa - 39 pages -  
Carte au 1/10.000e.

1959

- P. 99. SIEFFERMANN (G.), 1959.- Premières déterminations des minéraux argileux des sols du Cameroun - 10 p.
- P. 100. SIEFFERMANN (G.), MARTIN (D.), 1959.- Etude pédologique de la Plaine du Logone au 1/10.000e 2. Secteur Karta-Mérigné. 35 p. 8 cartes au 1/10.000e.
- P. 101. MARTIN (D.), 1958.- Etude pédologique de la plaine du Logone au 1/10.000. 3. Secteur Djafga-Pouss. 35 pages.
- P. 102. MARTIN (D.), 1959.- Les sols de l'Ouest-Cameroun - 5. Notice sur la feuille Banganté - 28 p.
- P. 103. MARTIN (D.), 1959.- Les sols ferrallitiques jaunes du Sud-Cameroun. 13 pages.
- P. 104. MARTIN (D.), 1959.- Etude pédologique du Centre de Nkolbisson - 12 pages.
- P. 105. SEGALEN (P.), 1959.- Les sols de l'Ouest-Cameroun. 6. Notice sur les feuilles de Fouban (partie Ouest) et Sassagan (partie Nord) 32 pages.
- P. 106. SIEFFERMANN (G.), 1959.- Notice sur les boues du Nyong. 5 p.
- P. 107. DINA (H.), Chef p.i. de la Production Agricole, SEGALEN (P.), Chef de la Section de Pédologie de l'I.R.CAM. 1959.- Compte rendu de la 3ème conférence Interafricaine des sols. 27 pages.
- P. 108. SUSINI (J.), 1959.- Dosage spectrographique du cuivre dans les sols, les végétaux et les tissus animaux. 11 pages.

1960

- P. 109. SEGALEN (P.), 1960.- Dix années d'études pédologiques au Cameroun - 10 pages.

- P. 110. SIEFFERMANN (G.), 1960.- Etude pédologique du Mungo. Secteur Loum-Manjo - 70 p. 4 cartes au 1/20.000e, 1 carte au 1/50.000e.
- P. 111. SEGALEN (P.), 1960.- Reconnaissance pédologique dans la partie Sud de l'arrondissement de Foubot - 10 pages - 2 figures.
- P. 112. SEGALEN (P.), 1960.- Carte pédologique du périmètre de reboisement du Melap (Foumban), 11 pages, 1 carte au 1/10.000e.
- P. 113. MARTIN (D.), 1960.- Etude pédologique du Poste de Paysannat de Mokio, 19 pages, 1 carte au 1/10.000e.
- P. 114. MARTIN (D.), 1960.- Etude pédologique de la Station Agricole de Guétalé, 17 pages, 1 carte au 1/10.000e.
- P. 115. MARTIN (D.), 1960.- Etude pédologique de la Plaine du Logone. 4. Secteur Doréissou-Madalam. 16 pages, 6 feuilles au 1/10.000e.
- P. 116. MARTIN (D.), 1960.- Etude pédologique de la Plaine du Logone. 5. Secteur Nord-Pouss. 26 pages, 8 feuilles au 1/20.000e.
- P. 117. MARTIN (D.), 1960.- Problèmes d'utilisation des sols au Nord-Cameroun. 30 pages, 8 graphiques.

1961

- P. 118. SEGALEN (P.), 1961.- Le VIIe congrès de la Science du sol 75 pages - Cartes et photos.
- P. 119. MARTIN (D.), 1961.- Carte pédologique du Nord-Cameroun au 1/100.000e, Feuille MORA. 100 pages. 1 carte pédologique, 1 carte d'utilisation des sols au 1/100.000e, 1 carte pédologique au 1/50.000e.
- P. 120. MARTIN (D.), 1961.- Etude pédologique de la Station du Quinquina : DSCHANG, BANSOA, NGOUNGE, 27 p. 1 carte au 1/10.000e - 1 carte au 1/4.000e.



- P. 121. SEGALEN (P.), 1961.- Notice de la Carte Pédologique du Cameroun au 1/5.000.000e (3° approximation), 13 pages - 1 carte au 1/5.000.000.
- P. 122. VALLERIE (M.), 1961.- Les sols de la Région Nord et Nord-Est de Yaoundé. 40 pages, 1 carte pédologique au 1/1.000.000e.

1962

- P. 123. SUSINI (J.), 1962.- Dosage par spectrographie de flamme air-acétylène de K, Na, Mg, Mn dans des extraits de sols. 15 p.
- P. 124. MARTIN (D.), 1962.- Etude pédologique du casier de SANGERE (Garoua). 15 p., 1 carte au 1/10.000e, tableaux d'analyses.
- P. 125. MARTIN (D.), 1962.- Etude pédologique des rives camerounaises du Lac Tchad. 12 p.
- P. 126. SEGALEN (P.), 1962.- Carte pédologique du Nord-Cameroun au 1/100.000e. Feuille MAROUA. 67 p., 1 carte pédologique et une carte d'utilisation des sols au 1/100.000e, 1 carte pédologique au 1/50.000e.
- P. 127. VALLERIE (M.), 1962.- Etude pédologique du lieu-dit BINGELA (arrondissement de Djoungolo). 67 p., tableaux d'analyses.
- P. 128. MARTIN (D.), 1962.- Reconnaissances pédologiques dans le département de la Bénoué. 46 p., 1 carte de reconnaissance au 1/1.000.000e, tableaux d'analyses.

1963

- P. 129. SEGALEN (P.), VALLERIE (M.), 1963.- Carte pédologique du Nord-Cameroun au 1/100.000e. Feuille MOKOLO. 1 carte pédologique et 1 carte d'utilisation des sols au 1/100.000e, 2 cartes pédologiques au 1/50.000e, tableaux d'analyses.
- P. 130. SIEFFERMANN (G.), 1963.- Note sur les sols de la Plaine Koutine. 10 p., 1 carte au 1/200.000e.

- P. 131. SIEFFERMANN (G.), 1963.- Carte pédologique du Nord-Cameroun au 1/100.000e. Feuille KALFOU. 65 p. 1 carte pédologique au 1/100.000e.
- P. 132. SIEFFERMANN (G.), VALLERIE (M.), 1963.- Carte pédologique du Nord-Cameroun au 1/100.000e. Feuille de YAGOUA. 79 p., 1 carte pédologique au 1/100.000e, 1 carte pédologique au 1/50.000e, tableaux d'analyses.
- P. 133. MARTIN (D.), 1963.- Carte pédologique du Nord-Cameroun au 1/100.000e. Feuille KAELE. 100 p., 1 carte pédologique, tableaux d'analyses.
- P. 134. SIEFFERMANN (G.), MARTIN (D.), Carte pédologique du Nord-Cameroun au 1/100.000e. Feuille Mousgoy. 102 p., 1 carte pédologique au 1/100.000e, 1 carte pédologique au 1/50.000e, 1 carte pédologique au 1/5.000e, tableaux d'analyses.
- P. 135. MARTIN (D.), 1963.- Etudes pédologiques dans le Centre-Cameroun : NANGA-EBOKO à BERTOUA. Rapport provisoire, 35 p., 1 carte pédologique au 1/100.000e, 3 cartes pédologiques au 1/50.000e.

1964

- P. 136. SUSINI (J.), 1964.- Détermination de la capacité totale d'échange des argiles. 7 p.
- P. 137. N'GANDJUI (C.), SUSINI (J.), 1964.- Dosage de l'azote minéral par microdiffusion et colorimétrie. 24 p.
- P. 138. VALLERIE (M.), 1964.- Etudes pédologiques dans le Margui-Wandala (Périmètre Matakam). 30 p., 14 feuilles au 1/5.000e.
- P. 139. VALLERIE (M.), 1964.- Carte pédologique du Nord-Cameroun au 1/50.000e. Feuilles BIDZAR et GUIDER. 70 p., 2 cartes pédologiques et 2 cartes d'utilisation des sols au 1/50.000e, tableaux d'analyses.

- P. 140. SIEFFERMANN (G.), 1964.- Carte pédologique du Nord-Cameroun au 1/50.000e. Feuille PITO A. 51 p., 1 carte pédologique et 1 carte d'utilisation des sols au 1/50.000e, tableaux d'analyses.
- P. 141. SIEFFERMANN (G.), 1964.- Carte pédologique du Nord-Cameroun au 1/50.000e, Feuille BOULA-IBIB. 55 p., 1 carte pédologique et 1 carte d'utilisation des sols au 1/50.000e, tableaux d'analyses.

1965

- P. 142. MARTIN (D.), 1965.- Etudes pédologiques dans le Centre-Cameroun : NANGA-EBOKO à Bertoua. 162 p., 1 carte pédologique au 1/200.000e, 6 cartes au 1/400.000e, 9 cartes pédologiques au 1/50.000e, 2 cartes pédologiques au 1/20.000e et au 1/5.000e, tableaux d'analyses.
- P. 143. HUMBEL (F.X.), 1965.- Etude pédologique de trois palmerais dans la région d'Edéa (Sanaga-Maritime) 3 fascicules : I Palmeraie de Song N'Dong - 52 p.  
1 carte au 1/10.000e.  
II Palmeraie domaniale d'Edéa - 19 p.  
1 esquisse pédologique au 1/10.000e.  
III Plantation de la Ferme Suiss - 21 p.  
1 esquisse pédologique au 1/10.000e.  
tableaux d'analyses ; coupes.
- P. 144. HUMBEL (F.X.), 1965.- Etude pédologique du bassin versant du Bomé près de Touboro (Bénoué) 27 p. 1 carte pédologique au 1/50.000e coupes, tableaux d'analyses.
- P. 145. MARTIN (D.), 1965.- Les sols du Mungo et leur utilisation 27 p. 1 carte de vocation des sols (1.500.000).
- P. 146. HUMBEL (F.X.), 1965.- Etude de sols halomorphes du Nord-Cameroun (Maroua) - Transformation des Hardés par sous-solage et cultures du cotonnier - 63 p. tableaux d'analyses - 1 carte 1/20.000.

1966

- P. 147. HUMBEL (F.X.), 1966.- Etude de certains sols rouges à sables quartzeux de l'Adamaoua - 20 p. 3 schémas, tableaux analytiques.
- P. 148. SUSINI (J.), 1966.- Note sur un appareil d'analyse thermique différentielle réalisé au Centre ORSTOM de Yaoundé - 11 p. Schémas.
- P. 149. VALLERIE (M.), 1966.- Reconnaissance pédologique dans l'Arrondissement de DZENG. Vocation cacaoyère des sols - 21 p. avec schémas, tableaux analytiques.
- P. 150. VALLERIE (M.), 1966.- Reconnaissance pédologique dans le Canton d'Afamba-Libi, vocation cacaoyère des sols. 23 p. avec schémas, tableaux analytiques.
- P. 151. SECTION PEDOLOGIQUE, 1966.- Reconnaissance pédologique dans la Région de Digombi (Est d'Edéa) vocation des sols à la culture du Palmier - 23 p. 3 schémas, 1 carte au 1/20.000, tableaux analytiques.
- P. 152. HUMBEL (F.X.), 1966.- Etude pédologique du Secteur d'extention de la palmeraie de KOMPINA (Mungo). 1 carte 1/20.000e.
- P. 153. HUMBEL (F.X.), 1966.- L'utilisation des photographies aériennes en cartographie pédologique dans l'Adamaoua - 15 p. 2 schémas.
- P. 154. HUMBEL (F.X.), 1966.- Analyse de la carte morpho-pédologique Ngaoundéré Id. 20 p. - 5 schémas - 1 carte 1/50.000e.
- P. 155. HUMBEL (F.X.), 1966.- Contribution pédologique à l'étude géomorphologique de l'Adamaoua - 25 p. 8 schémas
- P. 156. N'GANDJUI (C.), 1966.- Recueil de Techniques à l'usage du personnel de Laboratoire - 73 p.
- P. 157. N'GANDJUI (C.), et FAVIER (J.C.), 1966.- Consignes de sécurité dans les laboratoires - 15 p.
- P. 158. SUSINI (J.), Septembre 1966.- Réalisation d'un pH mètre pour mesures sur le terrain - 9 p. 1 schéma et 4 photos.

1966

- P 159. VALLERIE (M.).- Interprétation de résultats analytiques Région Yabassi - Bafang. pp. 1-10, 12 profils, 1966.
- P 160. SUSINI (J.).- Méthode de dosage par spectrographie d'arc des éléments tracés totaux dans les sols et les roches. pp. 1-14, 1966.

1967

- P 161. VALLERIE (M.).- Etude pédologique du piedmont Sud du Péké-Bri au 1/20.000e. pp. 1-44, 1967. Carte pédologique - Carte d'aptitude culturale.
- P 162. BRABANT (P.).- Contribution à l'étude des sols à horizons blanchis dans la région de Garoua (Nord-Cameroun) - Rapport de stage. pp. 1-85 - Annexe 1-10, 1967.
- P 163. PELLIER (J.L.).- Etude pédologique d'un secteur forestier sous climat équatorial - Région d'Eséka. Aptitude à l'élevage. pp. 1-63 - Annexe 1-12 - Fiches analytiques (7) - Carte des sols (1) 1967.
- P 164. HUMBEL (F.X.).- Notice explicative - Carte pédologique - Ngaoundéré 1d au 1/50.000e, pp. 1-118, 1967.

1968

- P 165. VALLERIE (M.).- Notice explicative - Carte pédologique du Cameroun Occidental. pp. 3-70, 1968.
- P 166. HUMBEL (F.X.).- Contribution à l'étude des sols à horizons caillouteux du Nord-Cameroun. pp. 1-55, 1968.
- P 167. HUMBEL (F.X.).- Etude pédologique comparative de deux paysages ferrallitiques du Sud-Cameroun (Région d'Edéa). Description : 1964 - Interprétation : 1968. pp. 1-29 - fig. 6.
- P 168. BRABANT (P.).- Sols Ferrugineux Tropicaux et Sols Apparentés du Nord-Cameroun. Aspects de leur pédogénèse. pp. 1-41, fig. 6 - Août 1968.

- P. 169. MARTIN (D.).- Les Sols Hydromorphes à Pseudo-Gley Lithomorphes du Nord-Cameroun. Juillet 1968, 86 pages.
- P. 170. HERVIEU(J.).- Contribution à l'étude des Industries Lithiques du Nord-Cameroun - Mise au point et données nouvelles. Avril 1968, 36 pages, 13 planches, 13 photos.
- P. 171. K L U R(M.).- Contribution à quelques mises au point de Chimie analytique - N, Al, Ca, Fe, Mg, Mn, P, Si, Ti, Na, K, Sr. 134 pages, Décembre 1968.

1969

- P. 172. HERVIEU(J.).- Le Quaternaire du Nord-Cameroun - Schéma d'Evolution géomorphologique et relations avec la pédogenèse. Avril 1969, 32 Pages, 3 figures.
- P. 173. HERVIEU(J.).- Les Industries à Galets aménagés du Haut-Bassin de la Benoué. Mai 1969, 13 pages.
- P. 174. PELLIER(J.L.).- Données générales sur la répartition des principaux types de Sols de la Région de Yaoundé. Juin 1969, 24 pages, 14 figures.
- P. 175. N'GANDJUI(C.).- Recueil de Techniques à l'usage du Personnel de Laboratoires - 2ème partie, Juin 1969, 42 p.
- P. 176. MAIGNIEN (R.).- Evolution de la Notion "SOL" au cours de vingt années d'études pédologiques en Afrique. 15 p., Juillet 1969.
- P. 177. SEGALEN (P.).- Les Sols de la Vallée du NOUN. Cahiers ORSTOM série Pédologie Vol. V, N° 3, 1967, pp.287-349, 12 figures, 1 carte pédologique au 1/200.000ème.
- P. 178. HUMBEL (F.X.) et PELLIER (J.L.).- Porosité, Densité et Perméabilité de Sols Ferrallitiques Rouge et Jaune près de Yaoundé. Septembre 1969, 28 pages, 10 figures, 5 photos.

1970

- P. 179. BRABANT (P.) - Janvier 1970. Reconnaissance pédologique du Bassin versant du RISSO à NDOK (Nord-Cameroun). 1 carte au 1/50.000, 4 fig., 30 p.
- P. 180. BARBERY (J.) et VALLERIE (M.), Juin 1970.- Notice explicative - Cartes pédologiques et d'Aptitudes Culturelles - FOUMBAN-DSCHANG 3d et 4c à 1/50.000, 2 esquisses au 1/200.000, 11 pl., 1 fig., 112 p. + Annexe (Fiches analytiques).
- P. 181. HUMBEL (F.X.), Juin 1970.- Etude de la Densité Apparente mesurée in situ dans quelques sols du Cameroun. Ronéo. ORSTOM de YAOUNDE, 49 p. + Graphiques.
- P. 182. NALOVIC (Lj.) et HUMBEL (F.X.), 1970.- Contribution à l'étude de la localisation des différentes formes de fer au sein de quelques sols du Cameroun. Ronéo. ORSTOM de YAOUNDE, 44 p.
- P. 183. NALOVIC (Lj.), 1970.- Etude spectrographique des Eléments traces et leur distribution dans quelques types de sols du Cameroun. 26 p.
- P. 184. NALOVIC (Lj.), 1970.- Comportement du fer en présence des Eléments traces. 87 p.
- P. 185. GAVAUD (M.), Décembre 1970.- Les grandes divisions du Quaternaire de régions Ouest-Africaines établies sur des bases pédologiques. Note présentée au Congrès International de Géologie Africaine. IBADAN, 21 p.

1971

- P. 186. MOUKOURI KUOH (H.Ng.) et VALLERIE (M.), Janvier 1971.- Etude pédologique à 1/20.000<sup>o</sup> dans la région de SANTA (Cameroun Occidental) - Aptitudes des sols à la théiculture. 37 p. et figs. + Annexe des Fiches analytiques.

P. 187. BRABANT (P.)  
*1971. Sites d'Hydromorphie dans des paysages de régions à longue saison sèche d'Afrique Centrale. ORSTOM de YAOUNDE, ronéo. 17 pages, 1 figure, 1 coupe schématique AB.*