

De Granville, J.-J.

N


LE RESEAU DE LAYONS BALISES DE SAÛL

Depuis 1965, l'O.R.S.T.O.M. effectue des recherches botaniques suivies dans la région de Saül qui s'est avérée l'une des plus riches de Guyane aussi bien du point de vue de la flore que de celui de la faune. Ces recherches sont orientées sur l'inventaire floristique précis, l'analyse architecturale de la forêt, la collecte de plantes médicinales.

Afin de mener à bien ce programme et de pouvoir suivre régulièrement la croissance et la floraison de certaines espèces, près de 70 kilomètres de layons ont été ouverts et très régulièrement entretenus depuis 1971. Le repérage de ces sentiers, où la marche est aisée, est facilitée par un balisage effectué à l'aide de rubans inaltérables en matière plastique, accrochés aux branches, à hauteur d'homme, tous les 20 à 30 mètres. Chaque circuit, de longueur variant entre 2 et 15 km, est balisé de couleur différente afin d'éviter toute confusion aux bifurcations. L'ensemble du réseau, avec les couleurs correspondantes, les lieux dits, les points remarquables et les courbes de niveau a été reproduit sur une carte au 1/12500 (voir, en annexe I, une réduction simplifiée de cette carte).

Avec la "mise en veilleuse" des activités botaniques dans la région de Saül, à présent très localisées en quelques points précis, et la fin imminente du programme de prospections intensives le long des layons, l'O.R.S.T.O.M. est dans l'obligation d'arrêter tout entretien du réseau de sentiers balisés en décembre 1979 (voir annexe II).

Or, étant donné l'intérêt esthétique des sites desservis par ce réseau dont la vocation est devenue maintenant plus touristique que scientifique, il serait dommage que le Tourisme ne puisse en profiter. Chacun des circuits O.R.S.T.O.M. permet, en effet, de circuler aisément en forêt primaire (chose rare en Guyane), de traverser des paysages de toute beauté et variés en fonction de la roche-mère, du drainage et de l'altitude : forêt de bas-fonds sur le tracé "Limonade", forêt haute et majestueuse sur le plateau La Douane où les sols sont riches et profonds, forêt de crête sèche sur les Monts La Fumée, sous-bois à palmiers sur la montagne Belvédère, forêt submontagnarde noyée dans le brouillard sur les Monts Galbao etc... Les layons permettent, par ailleurs, d'admirer des arbres énormes, parmi les plus grands et spectaculaires recensés en Guyane (60 m de haut). Enfin, l'intérêt documentaire de cette infrastructure est encore accru par la présence, le long de plus de 2 km de layons, de quelques centaines d'arbres étiquetés par l'O.N.F. en 1976 (voir carte en annexe I) : les étiquettes, en aluminium, portent des numéros de code dont la liste, disponible à l'O.R.S.T.O.M. et à l'O.N.F., permet de connaître les noms scientifiques et vernaculaires des arbres.



Fonds Documentaire ORSTOM

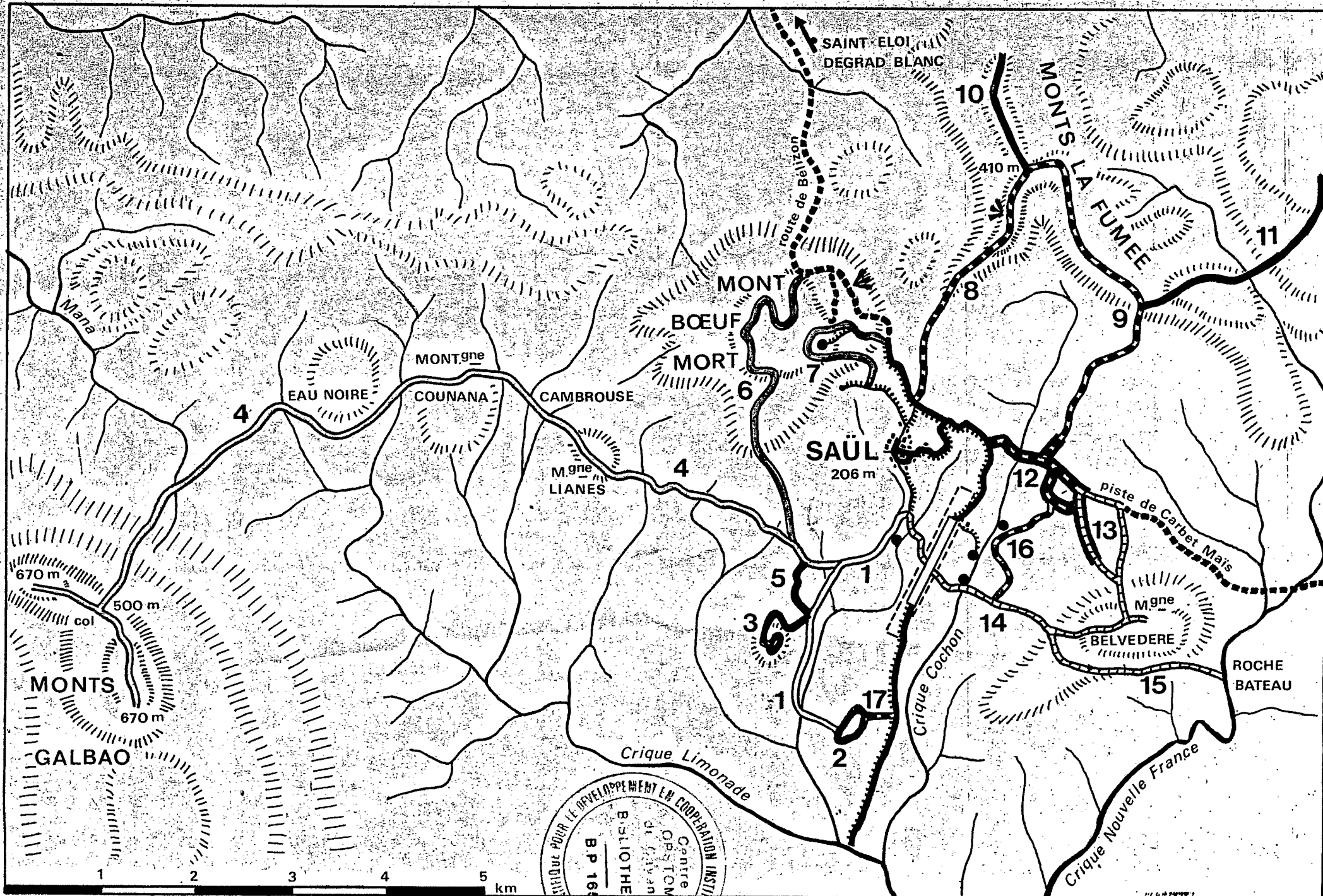


010013134

Fonds Documentaire ORSTOM

Cote: B x 13134 Ex: 1

En prenant le relais de la Recherche Scientifique dans l'entretien du réseau de layons balisés de Saül, le Tourisme assurerait ainsi la sauvegarde d'une infrastructure exceptionnelle et unique en Guyane, déjà appréciée par de nombreux voyageurs de passage, et qui, sinon, serait vouée à une disparition prochaine et rapide.




INSTITUT FRANÇAIS DE RECHERCHE SCIENTIFIQUE POUR LE DÉVELOPPEMENT EN COOPÉRATION
 Centre Opérationnel de Recherche
 Bibliothèque
 BP 165


CARTE DU RESEAU DE LAYONS BALISES
DE LA REGION DE SAÛL


Légende

PISTES ET LAYONS :


 Pistes carrossables pour véhicules "tous terrains"

 Pistes non carrossables

 Sentiers non balisés

 Sentiers balisés :

1. Tracé "Limonade" (blanc)
2. Circuit "Limonade" (rose clair)
3. Tracé et circuit "Grand Fossé" (rouge)
4. Tracé "Galbao" (jaune)
5. Jonction "Limonade-Galbao" (bleu)
6. Grand circuit "Boeuf Mort" (orange)
7. Petit circuit "Boeuf Mort" (orange)
8. Tracé "La Fumée" (bleu et blanc)
9. Tracé "La Fumée - La Douane" (bleu et blanc)
10. Antenne Nord "La Fumée" (rouge)
11. Antenne Est "La Fumée - Nouvelle France" (bleu)
12. Tracé et circuit "La Douane" (rouge et blanc)
13. Tracés "Belvédère" Nord (jaune et blanc)
14. Tracé "Belvédère" Est (jaune et blanc)
15. Tracé "Roche Bateau" (jaune et blanc)
16. Jonction "La Douane - Belvédère" (orange et blanc)
17. Jonction "Limonade" (orange et blanc)

 Sentiers balisés avec arbres étiquetés



Réseau hydrographique



Représentation très simplifiée du relief



Placers aurifères en activité

ANNEXE II

**CÔÛT D'ENTRETIEN ANNUEL DU RESEAU
DE LAYONS BALISES DE LA REGION DE SAÛL (1)**

Nettoyage et sabrage , sur une largeur moyenne de 2 mètres,
de 63 km de layons ; déblayage des arbres tombés ; reconstruction des
ponts en bois sur les criques ; remplacement des rubans trop vieux ou
disparus (entretien général à effectuer deux fois par an).

Main d'œuvre :

Salaires de 4 employés pendant
2 tranches annuelles de 15 jours,
soit 120 jours de travail à 80,00 F/jour 9 600,00
Charges sociales correspondantes 3 840,00

Fournitures :

Sabres, lises, rouleaux de rubans
plastique pour le balisage 560,00

TOTAL 14 000,00 F

(1) Chiffres valables en août 1979

