

REPUBLIQUE FRANCAISE


REPUBLIQUE DE COTE D'IVOIRE

MINISTERE DES TRAVAUX PUBLICS  
DIRECTION GENERALE DES TRAVAUX PUBLICS

SOUS-DIRECTION DE L'HYDRAULIQUE

DIVISION HYDROLOGIE

**MESURES DE DEBITS**  
**( ANNEE 1969 )**



OFFICE DE LA RECHERCHE SCIENTIFIQUE ET TECHNIQUE OUTRE-MER

CENTRE D'ADIPODOUMÉ — CÔTE D'IVOIRE

Mai 1970

B. P. 20 — ABIDJAN

12609

REPUBLIQUE DE COTE D'IVOIRE

-----  
MINISTERE DES TRAVAUX PUBLICS

-----  
SOUS-DIRECTION de L'HYDRAULIQUE

-----  
DIVISION HYDROLOGIE.--

Mesures de Débits 1969

(Liste récapitulative par stations des mesures de débits effectuées au cours de l'année 1969).--

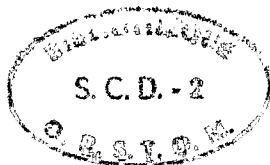
-----  
H. CAMUS

D8  
CA 17

O.R.S.T.O.M.  
Centre d'ADIPODOUME  
B.P. 20

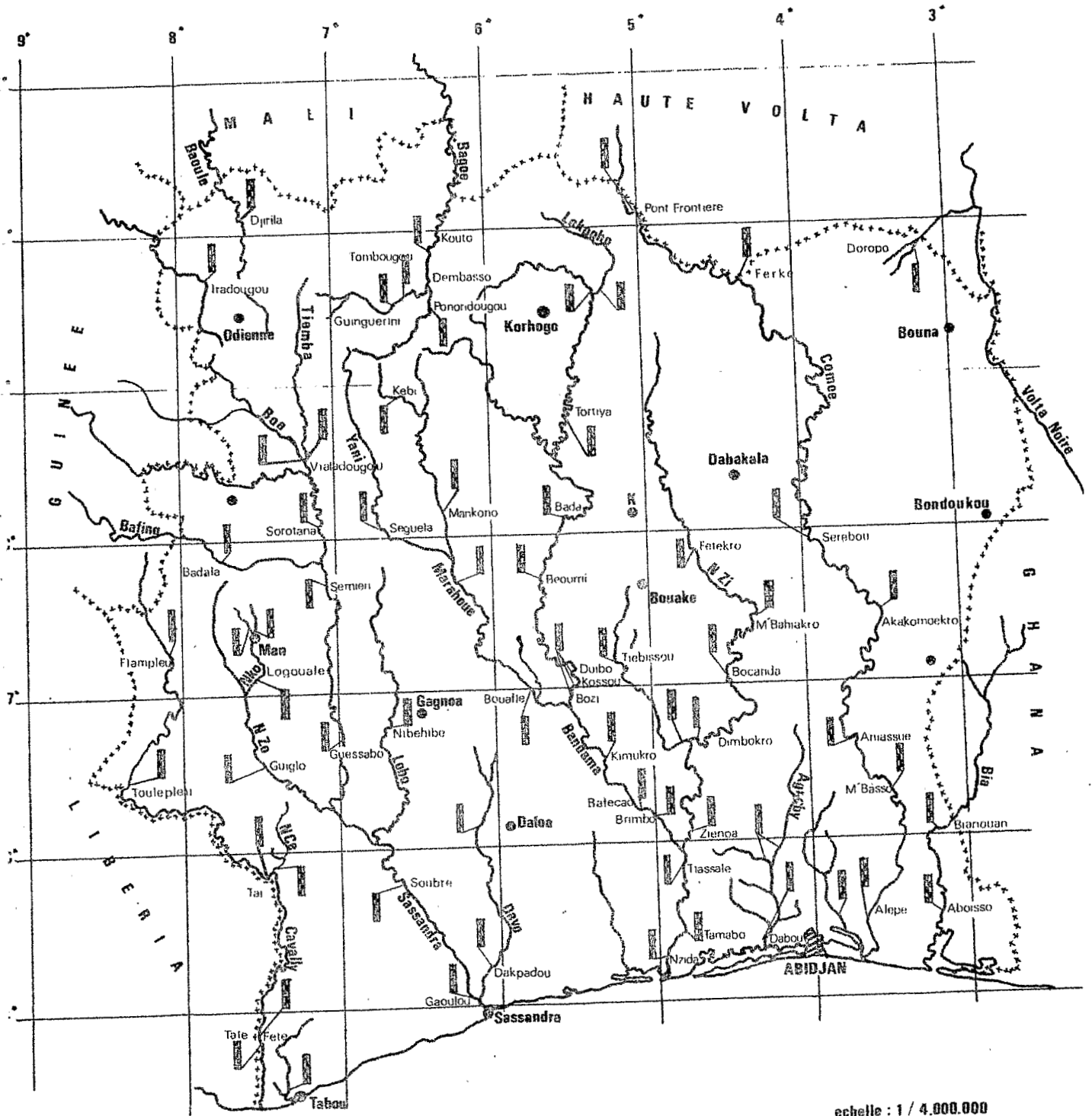
13 SEP. 1974

JANVIER 1970.



12609

STATIONS HYDROMETRIQUES DE COTE D'IVOIRE



echelle : 1 / 4.000.000

1 - BASSIN du CAVALLY

FLEUVE	STATION	DATE	H cm	Q m <sup>3</sup> /s
<u>CAVALLY</u>	TAI	23-1-69	134	84,0
		14-5-69	130/131	77,9
		31-7-69	160/159	114
		3-10-69	288/286	330
<u>CAVALLY</u>	FLAMPLEU	23-1-69	100/099 <sup>5</sup>	15,5
		25-3-69	099	13,0
		12-5-69	104/103 <sup>5</sup>	10,0
		2-8-69	126/125	30,5
		4-10-69	214/211	98,7
<u>NICE</u>	TAI	23-1-69	092	8,58
		13-5-69	075	5,56
		1-8-69	068/069	3,98
		3-10-69	129/128	11,7

\* + +

2 - BASSIN du SASSANDRA

<u>FLEUVE</u>	<u>STATION</u>	<u>DATE</u>	<u>H cm</u>	<u>Q m<sup>3</sup>/s</u>
<u>SASSANDRA</u>	SOUBRE	17-1-69	173	225
		27-3-69	138	82,1
		20-5-69	162	162
		12-6-69	216/222	414
		24-7-69	213	374
		18-9-69	286	978
<u>SASSANDRA</u>	GUESSABO	19-1-69	066/065 <sup>5</sup>	94,0
		27-1-69	060/058	68,5
		20-3-69	033/032	43,8
		25-4-69	051/050	62
		18-6-69	095	139
		28-7-69	152/150	278
		1-10-69	294/295	684
		6-11-69	403/399	1044
<u>SASSANDRA</u>	SEMIEN	22-1-69	078/076	77,5
		24-3-69	046 <sup>5</sup>	43,9
		9-5-69	065/064	59,9
		8-8-69	321/313	751
		8-10-69	355/360	869
<u>SASSANDRA</u>	SOROTONA	19-2-69	137 <sup>5</sup>	29,2
		24-3-69	115/117	21,1
		9-5-69	105/106	14,9
		20-6-69	126 <sup>5</sup>	26,5
		19-8-69	355	354
		24-9-69	369	383
		27-10-69	323	324
<u>N'ZO</u>	GUIGLO	20-1-69	124/125	29,8
		25-1-69	107 <sup>5</sup>	14,7
		26-3-69	081/080	10,6
		14-5-69	104 <sup>5</sup>	19,5
		30-7-69	118/119	25,3
		2-10-69	304/309	183
		7-11-69	424/422	303
<u>BAFING</u>	BADALA	17-2-69	194	30,6
		22-3-69	165	18,5
		10-5-69	195/194	33,2
		4-8-69	242/245	68,4
		6-10-69	317	154

.../...

Fleuve	Station	Date	H cm	Q m <sup>3</sup> /s
<u>LOBO</u>	NIBEHIBE	18-1-69	150	3,43
		28-1-69	125	2,80
		20-3-69	076	0,767
		16-5-69	093	1,36
		26-7-69	174	4,85
<u>N'KO</u>	MAN	21-1-69	087 <sup>5</sup>	0,720
		18-2-69	087	0,894
		21-3-69	076	0,229
		12-5-69	085 <sup>5</sup> /085	0,596
		5-8-69	102	1,32
		7-10-69	224/223	13,7
		8-11-69	236/235	15,5
<u>DROU</u>	MAN	20-1-69	053	0,247
		18-2-69	049	0,178
		21-3-69	046	0,074
		12-5-69	054/053 <sup>5</sup>	0,216
		5-8-69	058	0,413
		7-10-69	094/092	3,50
		8-11-69	100	4,36
<u>DAVO</u>	DAKPADOU	16-1-69	119	12,5
		5-3-69	106/108	13,9
		6-3-69	164/168	36,2
		19-3-69	150/147	26,1
		28-3-69	147/172	30,9
		2-4-69	138 <sup>5</sup>	24,1
		4-4-69	130	17,5
		13-5-69	120/122	17,9
		16-5-69	175/180	38,3
		23-7-69	134/133	21,2
		18-9-69	118	16,6
		22-10-69	189/188	44,4
		4-11-69	280/279	95,1
6-11-69	288/291	99,1		
<u>DAVO</u>	Rte GAGNA- ISSIA (+)	29-4-69	140	5,1
		30-4-69	134	4,63
		21-5-69	207/206 <sup>5</sup>	15,3
		11-6-69	211 <sup>5</sup>	17,0
		25-7-69	115	3,25
		19-9-69	144	5,61
		5-11-69	273/274	41,4

+ Station installée en 1969

Fleuve	Station	Date	H cm	Q m <sup>3</sup> /s
<u>GUEMON</u>	Duékoué (+)	24-4-69	066,5	0,164
		25-4-69	063,5	0,131
		13-5-69	049,5	0,034
		18-6-69	085/086	0,520
		9-7-69	050	0,026
		28-7-69	046	0,025
		2-10-69	217/219	9,36
		7-11-69	209	8,32

(+) Station installée en 1969.

3 - BASSIN du BANDAMA

Fleuve	Station	Date	H cm	Q m <sup>3</sup> /s
<u>BANDAMA</u>	KIMUKRO	25-1-69	064 <sup>5</sup> /065	29,9
		21-2-69	045	15,5
		7-7-69	028	10,2
<u>BANDAMA</u>	DUIBO	19-2-69	093	13,5
		31-5-69	053	2,13
		17-8-69	245	225
		22-9-69	361	454
		20-10-69	353	400
<u>BANDAMA</u>	KOSSOU	17-2-69	440	13,8
		27-3-69	434	10,2
		24-4-69	436	10,7
<u>BANDAMA</u>	TIASSALE	18-9-69	412/417	757
<u>BANDAMA</u>	BRIMBO	21-7-69	199/200	148
		17-9-69	347	831
<u>BANDAMA</u>	BEOUMI	29-3-69	133	8,23
		25-4-69	151	16,6
<u>BANDAMA</u>	Rte FERKE-KORHOGO	14-2-69	015	2,09
		3-4-69	006	0,478
		21-4-69	011	,80
		11-6-69	002	0,922
		13-8-69	329/328	115
		15-11-69	424/422	147
<u>N'ZI</u>	ZIENOA	21-2-69	141	11,1
		30-5-69	154	8,84
		22-7-69	142	8,61
		16-9-69	152	8,92
<u>N'ZI</u>	DIMBOKRO	15-2-69	073 <sup>5</sup>	4,18
		26-3-69	074	3,78
		23-4-69	093	11,0
		28-5-69	080	4,87
		28-5-69	079	5,73
		6-7-69	087	8,13
		24-10-69	163	49,1
		23-11-69	310	121

.../...



Fleuve	Station	Date	H cm	Q m <sup>3</sup> /s
<u>N'ZI</u>	BOCANDA	15-2-69	060	2,46
		26-3-69	058	2,14
		23-4-69	072	4,25
		28-5-69	062 <sup>5</sup>	3,03
		29-5-69	060 <sup>5</sup>	2,92
		5-7-69	071	3,92
		15-8-69	087	6,40
		19-9-69	142	22,0
		24-10-69	174	35,4
		22-11-69	300	95,5
<u>N'ZI</u>	M'BAHIAKRO	15-2-69	116	2,02
		26-3-69	108	1,42
		23-4-69	178	13,0
		28-5-69	112	1,86
		29-5-69	109	1,64
		4-7-69	120	3,12
		13-8-69	148	6,16
		19-9-69	216	24,6
		23-10-69	265	38,0
		20-11-69	432	103
<u>N'ZI</u>	FETEKRO	14-2-69	233	1,73
		25-3-69	218	0,851
		22-4-69	241	2,83
		27-5-69	208	0,324
		2-7-69	234	1,78
		17-9-69	325	23,1
<u>MARAHOUÉ</u>	BOUAFLE	24-1-69	057/057 <sup>5</sup>	8,27
		20-2-69	038 <sup>5</sup>	2,95
		9-7-69	145	56,3
		17-8-69	230	120
		21-9-69	283	185
		21-10-69	270/271	183
<u>MARAHOUÉ</u>	Rte BEOUMI-SE-GUELA	23-1-69	192/195 <sup>5</sup>	4,57
		20-2-69	187	3,59
		20-2-69	187	4,16
		29-3-69	165	1,32
		25-4-69	197	4,98
		31-5-69	136	0,247
		18-8-69	414	188
		23-9-69	390	151
		26-10-69	403	201
				.../...

Fleuve	Station	Date	H cm	Q m <sup>3</sup> /s
<u>MARAHOUÉ</u>	MANKONO	23-1-69	100	1,42
		19-2-69	084 <sup>5</sup>	0,642
		21-2-69	084	0,766
		30-3-69	074	0,371
		26-4-69	078	0,571
		20-8-69	470	123
<u>YANI</u>	SEGUELA	22-1-69	095/095 <sup>5</sup>	2,27
		19-2-69	087	1,84
		20-2-69	088	1,82
		30-3-69	065	0,262
		26-4-69	066	0,344
		1-6-69	055	0,230
		19-8-69	408	47,5
		23-9-69	350	37,4
28-10-69	328	37,5		
<u>LOKPOHO</u>	Rte FERKE-KO- RHOGO	14-2-69	063 <sup>5</sup>	0,227
		3-4-69	055 <sup>5</sup>	0,092
		17-4-69	056 <sup>5</sup>	0,133
		11-6-69	043 <sup>5</sup>	0,052
		13-8-69	160 <sup>5</sup>	6,61
		17-8-69	162/163	7,04
		18-8-69	175/174	7,62
		15-11-69	214/213	9,92
<u>KAN</u>	TIEBISSOU	18-8-69	049	0
<u>KAN</u>	DIMBOKRO (+)	28-5-69	068	1,81
		29-5-69	066/065	1,44
		30-5-69	062	1,32
		6-7-69	096	5,60
		16-8-69	052	0,600
		25-10-69	086/083	3,28
		23-11-69	130	9,72
		10-12-69	082	3,10
<u>KAN</u>	ZANOAFILA	14-1-69	037 <sup>5</sup>	0,135
		15-1-69	037	0,075
		18-2-69	020	écoulement nul
		28-3-69	018	sec
		21-9-69	070	0,243
		21-10-69	062	0,217
		26-10-69	066	0,354
		24-11-69	067/066	0,381
		3-12-69	050	0,136
16-12-69	038	0,012		

Fleuve	Station	Date	H cm	Q m <sup>3</sup> /s
<u>KOHOUA</u>	FARANDOUGOU	19-8-69	388/386	25,5
		22-8-69	407/409	35,4
		12-11-69	315	12,5

(+) Stations nouvelles

Bassin Versant de Korhogo

Fleuve	Station	Date	H cm	Q m <sup>3</sup> /s
<u>Korhogo</u>	Passerelle	29-3-69	012 <sup>5</sup>	0,016
		2-4-69	013 <sup>5</sup>	0,015
		9-4-69	014 <sup>5</sup>	0,014
		16-4-69	013	0,014
		22-4-69	016/016 <sup>3</sup>	0,0165
		7-5-69	017 <sup>8</sup>	0,013
		19-5-69	014 <sup>8</sup>	0,0136
		20-5-69	010 <sup>4</sup>	0,0131
		21-5-69	011	0,012
		22-5-69	013	0,0195
		23-5-69	015/015 <sup>2</sup>	0,037
		23-5-69	048/038	1,61
		29-5-69	010 <sup>5</sup>	0,0163
		3-6-69	011 <sup>5</sup>	0,013
		7-6-69	012 <sup>5</sup>	0,024
		19-6-69	013	0,020
		24-6-69	017 <sup>5</sup>	0,029
		28-6-69	019 <sup>5</sup>	0,031
		30-6-69	013 <sup>5</sup>	0,020
		11-7-69	025	0,0666
		17-7-69	032/035	0,596
	"	"	035/032	0,589
	"	"	031/029	0,458
	"	"	029/026	0,322
	"	"	038	0,964
	"	"	037	1,10
	"	"	035/033	0,583
		19-7-69	058/056	3,48
	"	"	046/043	1,92
	"	"	041/040	1,19
		22-7-69	027	0,093
	"	"	115/070	9,50
	"	"	059/053	3,23
	"	"	048/043	1,69
	"	"	042/040	0,950
		30-7-69	042/040	1,00
		2-8-69	069/054	5,80
		5-8-69	027	0,180
		11-8-69	050/049	1,98
	"	"	040/039	0,955
	"	"	035/034	0,742
		23-8-69	024	0,092
		29-8-69	023	0,105
		5-9-69	024 <sup>5</sup> /025	0,111
		8-9-69	041 <sup>5</sup> /041	1,41
		13-9-69	023	0,097

Fleuve	Station	Date	H cm	Q m <sup>3</sup> /s		
Korhogo	Passerelle	18-9-69	023	0,075		
		1-10-69	026 <sup>5</sup>	0,141		
		11-10-69	024 <sup>5</sup>	0,101		
		17-10-69	023 <sup>5</sup>	0,096		
		22-10-69	023	0,077		
		31-10-69	021 <sup>7</sup>	0,072		
		6-11-69	027 <sup>5</sup>	0,149		
		13-11-69	026	0,108		
		29-11-69	021	0,083		
		4-12-69	011 <sup>5</sup>	0,052		
		16-12-69	018	0,061		
		KORHOGO	Déversoir	21-5-69	037 <sup>4</sup>	0,011
				22-5-69	038	0,019
23-5-69	039 <sup>5</sup> /041 <sup>5</sup>			0,032 <sup>5</sup>		
29-5-69	038			0,016 <sup>8</sup>		
3-6-69	037 <sup>8</sup>			0,013		
7-6-69	039			0,026		
19-6-69	038			0,022		
24-6-69	038 <sup>5</sup>			0,032		
28-6-69	039 <sup>5</sup>			0,035		
30-6-69	038			0,026		
11-7-69	043 <sup>5</sup>			0,066		
22-7-69	044 <sup>5</sup>			0,110		
30-7-69	045			0,110		
5-8-69	050			0,165		
23-8-69	045			0,089		
29-8-69	044			0,098		
5-9-69	046					
8-9-69	040/037			1,04		
13-9-69	045			0,096		
18-9-69	044			0,107		
1-10-69	047 <sup>5</sup>			0,155		
11-10-69	045			0,101		
17-10-69	043			0,089		
23-10-69	043			0,086 <sup>5</sup>		
31-10-69	043			0,072 <sup>5</sup>		
13-11-69	045 <sup>5</sup>			0,106		
29-11-69	043 <sup>5</sup>			0,083 <sup>7</sup>		
4-12-69	042 <sup>5</sup>	0,064 <sup>7</sup>				
16-12-69	042	0,061				

4 - BASSIN de la COMOE

<u>Fleuve</u>	<u>Station</u>	<u>Date</u>	<u>H cm</u>	<u>Q m<sup>3</sup>/s</u>
<u>LERABA</u>	Pont Frontière	22-6-69	124 <sup>5</sup> /122 <sup>5</sup>	11,2
<u>COMOE</u>	AKAKO <sup>5</sup> OEKRO	14-8-69	193	213
		21-11-69	208	261
<u>COMOE</u>	SEREBOU	14-2-69	061	11,0
		26-3-69	043	5,37
		22-4-69	083	21,0
		27-5-69	046	5,77
		3-7-69	141/142	67,5
		13-8-69	249/248	228
		19-9-69	699/700	1290
<u>COMOE</u>	M' BASSO	12-3-69	065 <sup>5</sup>	17,7
		12-6-69	164/160	71,4
		18-7-69	287/286	222
		24-10-69	443/444	507
<u>COMOE</u>	ANIASSUE	11-2-69	142 <sup>5</sup>	19,1
		11-3-69	134	16,8
		12-4-69	134	12,8
		13-6-69	148	20,5
		17-7-69	315/314	214
		28-10-69	442/441	494
<u>COMOE</u>	ALEPE	10-6-69	073/080	253
		10-7-69	070/081	280
		6-9-69	141 <sup>5</sup>	549
		21-10-69	1495/152 <sup>5</sup>	541
<u>MALEFI</u>	BELEOUELE	7-1-69	030	0,091
		20-1-69	0	0,061
		12-2-69	026	0,032
		21-2-69	022	0,008
		11-3-69	023	0,016
		15-4-69	026	0,053
		29-4-69	031	0,099
		28-5-69	024	0,027
		2-7-69	026	0,033
		29-7-69	020	0,002
		28-8-69	022	0,011
		6-10-69	023	0,0197
		27-10-69	023 <sup>3</sup>	0,025
		22-12-69	023	0,009

Fleuve	Station	Date	H cm	Q m <sup>3</sup> /s
<u>OUALALE</u>	TANDA	7-1-69	042	0,026
		20-1-69	041	0,019
		12-2-69	022 <sup>5</sup>	0,007
		21-2-69	051	0,006
		11-3-69	057	0,008
		29-4-69	058	0,018
		28-5-69	058	0,010
		2-7-69	060 <sup>5</sup>	0,006 <sup>9</sup>
		29-7-69	059 <sup>5</sup>	0,002 <sup>9</sup>
		28-8-69	061	0,005
		6-10-69	067	0,009
		27-10-69	073	0,007

+ + +

5 - BASSIN du NIGER

<u>Fleuve</u>	<u>Station</u>	<u>Date</u>	<u>H cm</u>	<u>Q m<sup>3</sup>/s</u>
<u>BAGOE</u>	KOUTO	15-2-69	062 <sup>5</sup>	3,40
		10-4-69	028 <sup>5</sup>	0,614
		14-6-69	012 <sup>5</sup>	0,116
<u>BAGOE</u>	TOMBOUGOU	16-2-69	156 <sup>5</sup>	0,820
		10-4-69	131 <sup>5</sup>	0,068
		14-6-69	128 <sup>7</sup>	0,018
		13-11-69	188/186	35,5
<u>BAGOE</u>	GUINGUERINI	16-2-69	076 <sup>5</sup>	0,232
		12-6-69	054	0,047
		14-6-69	0,78	0,460
		20-8-69	332/331	47,2
		22-8-69	325/328	48,8
		12-11-69	209/208	12,5
<u>NIANGBOUE</u>	PONONDOUGOU	10-4-69	098	0,074
		14-8-69	349/351	10,5
		18-8-69	340/339	8,88
		23-8-69	280	5,22
		13-11-69	339/337	13,1
<u>LOA</u>	DEMBASSO	15-2-69	018	0,057
		10-4-69	012 <sup>5</sup>	0,008
		14-6-69	009 <sup>5</sup>	0,002
		15-8-69	065 <sup>5</sup>	1,39
		13-11-69	050	0,734
<u>BAOULE</u>	DJIRILA	13-6-69	041 <sup>5</sup>	0,718
<u>KOUROUKELLE</u>	IRADOUGOU	13-6-69	015 <sup>7</sup>	0,288
<u>DOUNI</u>	Pt. 398	13-6-69	030	0,009
		20-8-69	137/138	2,78
		22-8-69	131/132	2,21



6 - BASSIN de l'AGNEBY

<u>Fleuve</u>	<u>Station</u>	<u>Date</u>	<u>H cm</u>	<u>Q m<sup>3</sup>/s</u>
<u>AGNEBY</u>	AGBOVILLE	16-7-69	089/087	7,93
		10-9-69	045	1,78
		22-10-69	056	2,55
<u>KAVI</u>	M'BESSE	10-3-69	062/061	1,21
<u>MANSO</u>	GUESSIGUE	16-7-69	064	1,24
		10-9-69	023	0,202
		22-10-69	037	0,401
<u>NIEKY</u>	AKOUBE	10-4-69	074	0,713
		6-5-69	070	0,692
		4-6-69	077	1,03
		15-7-69	097	1,71
		8-9-69	083	0,909
		22-10-69	086	0,961

7 - Fleuves Cotiers

<u>Fleuve</u>	<u>Station</u>	<u>Date</u>	<u>H cm</u>	<u>Q m<sup>3</sup>/s</u>
<u>TABOU</u>	<u>YAKA</u>	21-1-69	053/052 <sup>5</sup>	9,50
<u>LA ME</u>	<u>ALEPE</u>	13-3-69	109/098 <sup>5</sup>	16,2
		11-6-69	266/268	118
		5-9-69	102/109	19,8
		21-10-69	134/135	28,6
<u>BIA</u>	<u>BIANOUAN</u>	9-7-69	449/447	87,4
		3-9-69	184/183	22,7
		20-10-69	250	37,5
<u>GBANGBO</u>	<u>Km 17</u>	3-4-69	055	0,507
<u>SAN PEDRO</u>	<u>Limnigraphie</u>	3-4-69	115	23,2
		25-6-69	462	212
		26-6-69	461	214
		27-6-69	467	234
		23-10-69	219/218 <sup>5</sup>	39,4