

# Atlas et archives de la moyenne vallée du fleuve Sénégal (Sénégal / Mauritanie)

## Avant-propos

Jean SCHMITZ (IRD-IMAF), Abdoul SOW (IRD-Sénégal), Sonja FAGERBERG-DIALLO  
(ARED - Sénégal)

## I Introduction

### 1. *Hydropolitique, pouvoirs locaux et décentralisation des années 1980-1990*

#### 2. *Les trois types de documents : cartes, chartes politiques et chiffres de population*

La moyenne vallée du Sénégal, le fleuve traçant la frontière entre le Sénégal et la Mauritanie, est principalement peuplée de Haalpulaaren. La territorialité ancienne encore pertinente comprend quelques 200 territoires politiques ((*leydi*). Ceux-ci sont des sous-unités des communautés rurales (CR au (Sénégal) / communes (Mauritanie) et composent les tronçons de la vallée, ou « provinces » historiques correspondant aux unités administratives actuelles : *arrondissements* côté sénégalais, *moughatâ-s* côté mauritanien. Les neuf provinces ont été regroupées sous forme de cinq cartes (voir A). La codification des unités territoriales a été effectuée par attribution d'un numéro d'ordre dans chaque province (abrégé par les deux premières lettres). Elle sert de cadre aux chartes politiques et archives (voir B) et aux chiffres de population, selon des estimations des années 1970 (voir C).

A. *Les cinq cartes de territoires*

B. *Les tableaux des chartes politiques*

C. *Les chiffres de population : groupes statutaires, castes et ethnies :*

### 3. *Cartographie historique de la vallée du Sénégal en quatre phases (proposition).*

1. *Repli défensif des populations wolof et Haalpulaar de la rive droite, XVIIIe et première moitié du XIXe siècles.*

2. *Au milieu du XIXe siècle, segmentation du Fuuta Tooro et de l'émirat du Brâkna : diagonale de la razzia et problèmes fonciers.*

3. *Réinstallation des Haalpulaaren sur la rive droite, actuellement mauritanienne fin XIXe, début XXe siècle.*

4. *Aménagement hydro-agricoles des années 1970/1990 et « événements de 1989 »*

### 4. *Comparatisme : plaines inondées africaines djihads et conflits agro-pastoraux*

1. *Les plaines inondées africaines ou African Flood Plains dans les années 1980.*

2. *Un renouveau d'intérêt dans les années 2010*

**Conclusion** : les djihads anciens et actuels

## Bibliographie de l'introduction

La bibliographie renvoie à des liens qui ont été souvent créés à l'occasion de ce travail par deux collègues de l'IRD : Pier Luigi Rossi (numérisation des documents) et Laurence Goury (bibliographie). Les principaux portails auxquels ils renvoient sont :

- La base Horizons-Pleins textes (l'IRD) (<https://horizon.documentation.ird.fr>) : exemple, les cartes d'André Lericollais *et al.* 1980 qui localisent exhaustivement les toponymes des terrains de décrue ont permis la délimitation des territoires : la thèse de Schmitz 2003 dont sont tirées la plupart des cartes de l'imamat, les diagrammes et généalogies... et celle de Kadya Tall sur les pouvoirs thérapeutiques. S'y trouvent des séries d'articles qui mériteraient d'être regroupés dans un ouvrage : ceux de Christian Santoir sur les « événements de 1989 » et les Peuls « refusés »/refoulés de Mauritanie, ceux de Christian Seignobos sur le mouvement actuel Boko Haram.

- Le portail HAL-Archives ouvertes (<https://hal.archives-ouvertes.fr/>) : sont rendues accessibles la thèse d'Olivier Kyburz (1994) sur les hiérarchies sociales des Haalpulaaren : celle Marie-Eve Humery (2013) sur l'écriture du pulaar entre l'arabe et le français.

- Le centre de Documentation et des archives (<https://cda-omvs.org/>) de l'OMVS (Organisation pour la mise en valeur du fleuve Sénégal) a numérisé les archives des documents d'études anciens de la MAS, l'OERS. Le bâtiment a été brûlé par les pêcheurs de Nguet Ndar en 2020 mais les documents sont à nouveau consultables.

- Le site Gallica (<https://gallica.bnf.fr>) donne accès à l'impressionnant corpus des cartes anciennes et souvent manuscrites de la BNF rassemblé par Charles Becker *et al.* (1995). Il a effectué une sélection qui figure sous deux formes : d'une part elles ont été numérisées dans les années 1990, d'autre part l'auteur a cherché en 2021 les liens sur le site Gallica comme indiqué dans la dernière page du document. Elles renseignent sur le repli défensif des villages sur la rive gauche organisé par l'almaami Abdul Kader Kan, l'émergence des « provinces » au XIXe siècle parallèlement avec celles de micro dynasties familiales...

## II. Les cartes de territoires

Cette enquête donna lieu à un jeu de cinq cartes au 1/100 000<sup>e</sup> – *Anciens territoires (leydi) haalpulaar de la vallée du fleuve Sénégal*, Paris, ORSTOM, 1989 qui a été réinséré dans ce corpus.

## III Les tableaux des chartes politiques

Les chartes politiques comportent les cinq ou six titres et le groupe statutaire d'appartenance des électeurs et éligibles sont présentés sous forme de quelques 200 tableaux (196 villages chefs-lieux, 214 en comptant les subdivisions territoriales). Elles sont classées par provinces remontant de l'aval à l'amont :

Dimar (Di)  
 Tooro (To)  
 HalayBe (Ha)  
 Laaw (La)  
 YiirlaaBe (Yi)  
 HebbiyaaBe(He)  
 Booseya (Bo)  
 Ngeenar (Ng)  
 Damga (Da)

#### **IV Les chiffres de population : groupes statutaires, castes et ethnies :**

Les chiffres de populations estimées de chaque unité d'habitation répartis en groupes statutaires ou castes et ethnies (Haalpulaaren, Wolof, Soninkés, Maures) ont été collectés par Lericollais et *al.*, dans les années 1970 parallèlement avec ceux qui accompagnent les 7 cartes et notices publiées en 1980 mais non publiés. Ces estimations ont été agrégées par unité territoriales historiques. Cette sorte de base de données a donné lieu à :

- 9 pages de tableaux répartissant la population (en chiffres absolus et pourcentages) des castes et ethnies par territoires agro-pastoraux (*leydi*) composant les Communautés Rurales (Sen.) / Communes (RIM), puis anciennes provinces (*diuwe*) ou arrondissement (Sen.) / *moughatâ* (RIM).

- 8 histogrammes des castes et ethnies par provinces,

- 7 cartes des territoires agro-pastoraux de la moyenne vallée selon la « dominance politique » des castes et ethnies, croisée avec 9 cartes de la « dominance démographique », les deux ne coïncidant pas forcément.

## Atlas et archives de la moyenne vallée du fleuve Sénégal (Sénégal / Mauritanie)

### Introduction

Jean SCHMITZ (IRD-IMAF)<sup>1</sup>, Abdoul SOW (IRD-Sénégal)<sup>2</sup>, Sonja FAGERBERG-DIALLO (ARED - Sénégal)<sup>3</sup>

Dans un contexte de démocratisation formelle, de décentralisation administrative, de retrait de l'État, de libéralisation de la propriété foncière et de la transnationalisation accélérée, des mouvements identitaires, la zone frontalière sénégal-mauritanienne (la région du fleuve Sénégal) connaît actuellement une transformation des relations de pouvoir.

Pour prendre la mesure de ces processus qui se déroulent en coulisse et des changements récents, nous proposons la stratégie de recherche suivante : analyser la configuration actuelle des pouvoirs locaux, en la comparant à des études exhaustives similaires, qui ont été menées dans les années 1980/1990 dans les deux pays. Au Sénégal de nombreux travaux de l'équipe des géographes – André Lericollais (Lericollais et *al.* 1981), Christian Santoir<sup>4</sup> – et anthropologue (Schmitz 2003) de l'IRD dans les années 1970-1990 sont restés inédits. A la même époque en Mauritanie, les anthropologues, Pierre Bonte et Abdel Wedoud Ould Cheikh (2017) participaient à la mise en place d'associations pastorales à la fin des années 1980-1990 (Bonte 2009). Tandis que Cedric Jourde (2005, 2010), politologue, menait des recherches sur la politique dans la vallée elle-même. Ces travaux ont donné lieu à trois types de documents : des cartes, des tableaux de chartes politiques, des fichiers de population qui concernent la moyenne vallée Haalpulaar (ceux qui parlent le *pulaar*, la langue peule).

1. Cartes des territoires riverains (près de deux cents *leydi*) incluant plusieurs villages codifiés pour chacune des neuf anciennes provinces (*diwe*) et des territoires pastoraux de l'hinterland attribués aux groupes Peuls (*FulBe jeeri*) côté sénégalais, *Bidhân* en Mauritanie) formant un schéma en arête de poisson. Voir la carte synthétique

---

<sup>1</sup> Jean Schmitz, directeur de recherche IRD (retraité) et membre de l'IMAF (Institut des Mondes Africains, site Aubervilliers. Au départ il a travaillé à une anthropologie du développement et une hydropolitique du fleuve Sénégal (Sénégal/Mauritanie) en étant affecté à l'IRD-Dakar (1973 à 1983). Puis il a élargi sa recherche à une anthropologie politique de l'imamat du Fuuta Tooro (moyenne vallée du Sénégal, 1770-1880), un des principaux *jihâd* d'Afrique de l'Ouest (fin XVIIe siècle-fin XIXe siècle) ([schmitz@ehess.fr](mailto:schmitz@ehess.fr)).

<sup>2</sup> Abdoul Sow, assistant de recherche à l'IRD Dakar (ex-agent à la retraite). Résidant à Meri, (Département de Podor), il a joué un rôle clef dans la collecte des chartes politiques en réunissant les conseils entourant les chefs de village. Les maîtrises foncières recueillies également ont été confrontées aux données d'archive ce qui a permis la reconstitution des unités territoriales historiques (*leydi*) et leur dessin sous forme des cinq cartes (voir *infra* p. 6).

<sup>3</sup> Sonja Fagerberg-Diallo décédée en 2008 a fondé plusieurs ONG dont la principale, l'ARED (*Associates in Research and Education for Development*) allie engagement en faveur de l'alphabétisation et édition en langues nationales : plus de 150 titres dont la traduction en pulaar de *L'aventure ambiguë* de Cheikh Hamidou Kane. Créée en 1990 et installée à Dakar ([ared@ared-edu.org](mailto:ared@ared-edu.org)), Ared est actuellement dirigée par Mamadou Amadou Ly qui nous a autorisé à faire figurer le nom de Sonja Fagerberg-Diallo parmi les auteurs du corpus numérisé : car elle a transcrit en *pulaar* les noms et titres des chartes politiques (voir *infra* p. 8).

<sup>4</sup> Ces enquêtes extensives ont été menées de 1975-1979 et 1991-1992 (Santoir 1994).



« Espace politique de la vallée du Sénégal. États du XX<sup>e</sup> siècle et groupes pastoraux du XXI<sup>e</sup> siècle » (J. Schmitz, cartographie S. Weiss, IRD, 1991)

2. Tableaux des chartes politiques de chaque territoire comportant quatre ou cinq charges à titre et leur mode de désignation (élection par des *jaggorde*, alternance, succession de frère à frère selon la séniorité).

3. Fichier des populations réparties en ethnies et groupes sociaux par villages ou hameaux regroupés par territoire. Ils furent recueillis dans les années 1970 par Lericollais et son équipe parallèlement à la publication de 1980 mais non publiés.

Mais la mise au passé des tensions qui aboutirent aux « événements de 1989 » (*infra*) permet de rendre accessible ces documents aux chercheurs et étudiants de l'Université Cheikh Anta Diop (Dakar), de celle de Gaston Berger (Saint-Louis), de l'IFAN au Sénégal, de l'Université de Nouakchott ou du CEROS en Mauritanie, sous une forme physique ou digitalisée. En outre la numérisation de ce corpus répond à trois demandes :

1. La première provient du Geneva Water Hub, un centre d'excellence en hydropolitique et hydro diplomatie, rattaché à l'Université de Genève. Celui-ci abrite le *Secretariat for the Global High-Level Panel on Water and Peace* : Jean Willemin qui en fait partie nous a contacté en 2019. Le Directeur du Geneva Water Hub, François Münger a envoyé en janvier 2020 une expression d'intérêt pour la numérisation des cartes qui « présentent un grand intérêt pour la recherche sur l'hydropolitique du fleuve Sénégal ».

2. La seconde demande provient de l'Université de Duke (USA) au sein de laquelle travaille l'arabisant Mbaye Lo, un des animateurs du site de discussion très actif *Research Africa-request*, un des principaux sur l'Islam en Afrique et au-delà. Celui-ci a déjà traduit et commenté certains écrits de Cheikh Moussa Kamara/Shaykh Musa Kamara (m. 1945)<sup>5</sup> (Lo 2016). Kamara a utilisé le *Zuhûr al-Basâtîn*, son ethno histoire sur les imams et *jihâd* du XIX<sup>e</sup> siècle et en particulier sur le Fuuta Tooro achevée dans les années 1920 comme une sorte de base de données où il puisa des exemples, des arguments pour rédiger d'autres manuscrits sur les sujets précis. Or les toponymes, anthroponymes des cartes et chartes politiques sont des outils indispensables pour résoudre les problèmes de transcription en arabe des noms en *pulaar* et d'homonymie, la difficulté propre à ce type de traduction. De ce renouveau d'intérêt pour cet auteur témoigne le PhD récent (2018) de Wendell Marsh (Rutgers University-Newark) portant sur la singularité de la biographie d'al-Hâjj Umar rédigée par Kamara un peu plus tard.

3. Enfin l'intérêt pour ces documents provient des historiens qui connectent actuellement la vallée du Sénégal avec les « révolutions atlantiques » de la fin du XVIII<sup>e</sup> siècle – révolution américaine, française, celle de Haïti (ex Saint-Domingue) – avec en arrière-plan la traite des esclaves, les révoltes et les abolitionnismes. C'est le cas pour deux ouvrages aux perspectives divergentes, celui de Rudolph Ware (2014) *The Walking Qur'an: Islamic Education, Embodied Knowledge, and History in West Africa* qui traite de la révolution musulmane du Fuuta Tooro et de la synthèse de Paul Lovejoy 2016 *Jihâd in West Africa in the Age of Revolution 1785-1850*. Ce dernier est le spécialiste du califat de Sokoto, de l'esclavage et de l'abolition. Quelques fils ténus relient les deux rives de l'atlantiques, les biographies ou *Narratives* des Africains transportés dans les « bières flottantes » de la traite Atlantique et asservis aux Amériques. Aussi les historiens

---

<sup>5</sup> Cheikh Moussa Kamara, (1998) *Florilège au jardin de l'histoire des Noirs, Zuhûr al-Basâtîn*, Tome 1, *L'aristocratie peule et la révolution des clercs musulmans (Vallée du Sénégal)*, Vol. 1, S. Bousbina, trad., J. Schmitz, dir., et al. Paris, CNRS-éditions [réédité en Open édition en 2016].

# ESPACE POLITIQUE DE LA VALLÉE DU SÉNÉGAL

Etats du XIX<sup>e</sup> siècle et groupes pastoraux du XX<sup>e</sup> siècle

par J. SCHMITZ

0km Echelle 1 : 1 000 000 80km

## LÉGENDE

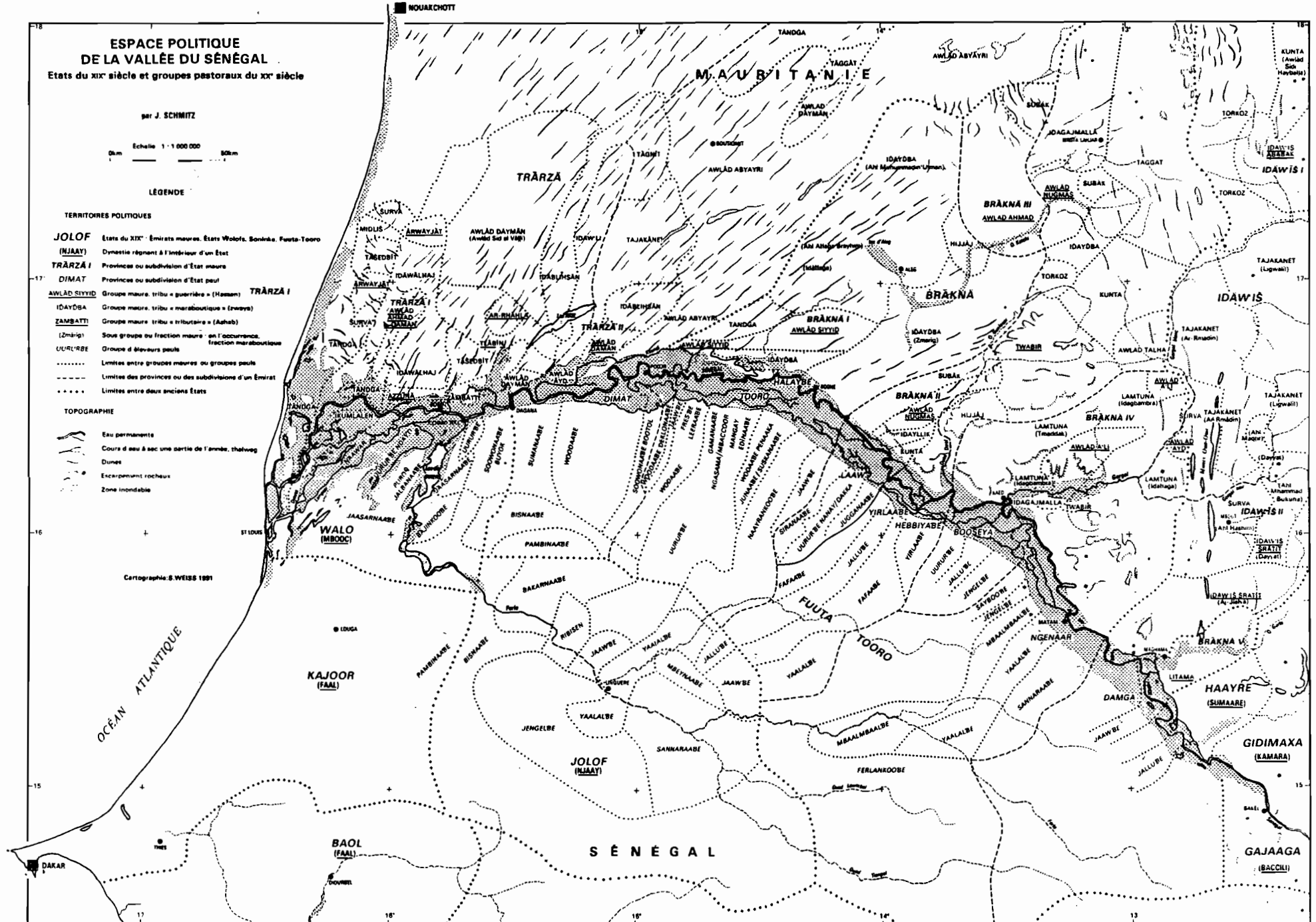
### TERRITOIRES POLITIQUES

- JOLOF** États du XIX<sup>e</sup> : Emirats maurus, États Wolofs, Soninkés, Fuuta-Tooro
- (NJAAY)** Dynastie régnant à l'intérieur d'un État
- TRÄRZÄ I** Provinces ou subdivisions d'État maurus
- DIMAT** Provinces ou subdivisions d'État peul
- AWLÄD SIYYID** Groupe maurus, tribu « guerrière » (Hasaan)
- IDAYDBA** Groupe maurus, tribu « maraboutique » (Fweys)
- ZAMBATTI** Groupe maurus, tribu « tributaire » (Ashéb)
- (Zmáng)** Sous groupe ou fraction maurus - en l'occurrence, fraction maraboutique
- UUR'URBE** Groupe d'éleveurs peuls
- ..... Limites entre groupes maurus ou groupes peuls
- - - - - Limites des provinces ou des subdivisions d'un Émirat
- ..... Limites entre deux anciens États

### TOPOGRAPHIE

- Eau permanente
- Cours d'eau à sec une partie de l'année, thalweg
- Dunes
- Escarpement rocheux
- Zone inondable

Cartographie: S. WEISS 1991



cherchent à d'identifier les lieux d'origine de ceux qui furent capturés durant l'ère des « révolutions musulmanes » dont celle du Fuuta Tooro. On veut parler des tribulations émancipatrices de la descendance sur plusieurs générations d'Aurélié « de nation Poulard » (ou Pulaar)<sup>6</sup> narrées par Rebecca Scott et Jean Hébrard dans *Freedom Papers* (2012, 2011)<sup>7</sup>. Enfin mentionnons les enquêtes en cours sur Ibn Saïd, auteur de plusieurs écrits en arabe dont une courte autobiographie qui le fit naître très probablement au Fuuta Tooro<sup>8</sup> (Lo et Ernst 2020).

La première partie répondra à la demande en matière d'hydropolitique, de pouvoirs locaux et de tensions foncières des années 1980-1990 avant de présenter dans la seconde les trois types de documents (cartes, chartes politiques, populations des unités territoriales). La cartographie historique de la troisième partie montrera l'apport du corpus des cartes de la vallée du Sénégal en essayant de répondre aux questions des historiens, des arabisants... Enfin une quatrième partie posera la question de la connexion entre l'écosystème des plaines d'inondations africaines (*African Flood Plains*) réexaminé dans une perspective comparative et les États musulmans du passé et les violences djihadistes actuelles. Ces dernières ramènent aux tensions foncières et aux relations agro-pastorales, fil rouge de cette présentation.

### **I. Hydropolitique, pouvoirs locaux et décentralisation des années 1980-1990**

Ces documents sont indispensables pour comprendre les tensions agro-pastorales à l'arrière-plan des « événements de 1989 » et celles du même ordre qu'on peut observer actuellement, soit trente ans plus tard.

Commençons par l'hydropolitique des « événements de 1989 ». Nous avons publié trois articles sur cette question en 1993, en 1994 et en 1999. Or seul celui de 1994 qui a le titre le plus explicite, « Hydropolitique du fleuve Sénégal (1975-1991) : problèmes fonciers, frontière et ethnicisation des conflits » comportait les numéros de code alpha numérique des territoires où avaient eu lieu des conflits fonciers larvés avant 1989. Ceux-ci renvoyaient à une compilation de la « littérature grise » des rapports de sociétés d'études. On pouvait croiser ces micro-conflits aux chiffres des ethnies et groupes sociaux qui dominaient démographiquement tel ou tel territoire. Grâce à cette identification nous avons pu montrer que les conflits entre agriculteurs et éleveurs étaient plus fréquents dans les zones aval à peuplement wolof ou amont soninké que dans la moyenne vallée haalpulaar où le système politico-écologique intégrait les agro-pasteurs Peuls/FulBe. Cette inclusion est un héritage du royaume peul des DeeniyanKooBe qui domina la vallée du XVI<sup>e</sup> au XVIII<sup>e</sup> siècle. Cette hégémonie ne fut que partiellement remise en cause sur le plan foncier par la révolution musulmane de la fin du XVIII<sup>e</sup> siècle (Schmitz 1986). Afin d'alléger les textes les numéros de code furent supprimés dans les autres articles alors qu'ils renvoyaient à la bibliographie de la sorte de base de données constituée en collationnant les rapports des sociétés d'étude et les archives plus anciennes.

En second lieu, l'actualité. On attribue souvent les résultats médiocres des périmètres irrigués de la vallée du Sénégal sur les deux rives au retrait de l'État et des bailleurs de fonds des années 1980 ainsi qu'aux tensions entre le Sénégal et la Mauritanie des années 1990 (Niasse 2004 ; Seck, Lericollais et Magrin 2009). Dans cette vision d'économiste rural, aux faibles rendements et à l'absence de double culture hormis dans

<sup>6</sup> Ils sont passés en plus de deux siècles par Saint Domingue, Cuba, La Nouvelle Orléans, l'Europe ...

<sup>7</sup> Jean Hébrard achève une version française de cet ouvrage revue et remaniée en particulier des premiers chapitres sur le Fuuta Tooro.

<sup>8</sup> L'historien mauritanien Adama Gnokane (1987) devrait identifier son lieu de naissance dans la vallée du Sénégal dans un article à paraître.

certaines périmètres intermédiaires, s'ajoutent deux dangers accentuant l'extraversion de la zone : agrobusiness sur la rive sénégalaise et achats de terre (*land grabbing*) sur la rive mauritanienne.

Or l'enchaînement des processus qui explique un tel état de fait se situe non sur la scène politique mais selon notre hypothèse à l'arrière-plan, celui des hiérarchies sociales fortes. Dans la moyenne vallée Haalpulaar après le désengagement de la société d'aménagement, la SAED, l'exclusion foncière des terres de décrue frappe les individus qui appartiennent aux groupes subordonnés : pêcheurs *SubalBe*, affranchis *GallunkooBe*... Formant une grande partie de ceux qui y travaillent, ils sont les plus « intéressés » à la culture irriguée et souhaitent y investir mais ne maîtrisent pas le foncier. Ainsi est freinée l'émergence d'un entreprenariat dans le domaine agricole hormis pour les membres des familles « maîtres de la terre » (*jom leydi*) qui, bénéficiant en outre des transferts d'argent des migrants internationaux, ont les moyens d'aménager des périmètres privés. Ceux-ci se multiplient depuis les années 1990 dans les limites invisibles des cultures de décrue même si elles ne sont plus pratiquées (Schmitz 2018), les petits périmètres n'étant que partiellement cultivés hormis dans la région aval du département de Podor où l'espace agricole est saturé par les aménagements (Le Roy 2009).

Comment en est-on arrivé là ? Coté sénégalais la communauté rurale (CR) est dorénavant l'instance qui a le pouvoir d'attribuer la terre depuis la loi sur le domaine nationale de 1972<sup>9</sup>/1984 et celle sur la régionalisation de 1996. Or ces communautés rurales sont dirigées par les parents de ceux qui sont à la tête des conseils de village traditionnels (*batu*) où sont représentés les groupes sociaux « libres » par l'intermédiaire de quatre ou cinq charges à titre, mais non les exclus du pouvoir, artisans « castés » et présumés descendants d'esclaves (Schmitz 1994). Le géographe Djibril Diop (2006) a montré comment les communautés rurales ont consolidé plutôt qu'affaibli le pouvoir des élites traditionnelles qui les ont investies au nom de la « décentralisation », restaurant le pouvoir des « vieux turbans ».

Coté mauritanien, la trajectoire particulière de l'État mauritanien, et notamment la politisation des identités ethniques, a généré des effets singuliers tant sur les relations inter-ethniques (Maures-Haalpulaaren) qu'intra-ethniques. Cédric Jourde (2002 ; 2005 ; 2010) montre comment les élites traditionnelles ont su ici aussi s'adapter et se réappropriier les nouvelles institutions politiques comme les communes rurales instaurées en 1988<sup>10</sup>, sous l'ère de « l'autoritarisme électoral ».

Dans la gestion du pastoralisme on assiste à des évolutions similaires. En Mauritanie le projet visant à instaurer les « associations pastorales » (AP) commence à la fin des années 1980 (*infra*). Près de vingt ans après, on peut en évaluer leurs effets, soit la notabilisation des institutions très verticales créées à leur tête, reproduisant les hiérarchies tribales et leurs luttes factionnelles (Bonte 2009). Coté sénégalais, des Unités Pastorales (UP) furent implantées sous l'égide du Projet d'Appui à l'Élevage (PAPEL) au Ferlo<sup>11</sup>, également dans les années 1990-2000. Ces Unités pastorales regroupent l'ensemble des campements se trouvant dans la zone d'influence d'un forage (15 à 20 km de rayon) (Wane, Ancy et Grosdidier 2006). Or « les comités de gestion des forages tendent à une appropriation de fait sinon de droit de l'accès au forage [...]. Les unités pastorales (UP) ont donné consistance et point d'appui à un « discours d'autochtones (en

<sup>9</sup> Loi 72 25 du 19 avril 1972. Le nombre des CR est passé à 340 en 2008.

<sup>10</sup> Les 216 communes de Mauritanie ont été instaurées par le décret 88-188 de 1988 modifiée par l'Ordonnance 2006-040 en 2006.

<sup>11</sup> Le projet PAPEL a connu deux phases de mise en œuvre : 1993-2002 et 2003-2007.

fait les résidents les plus anciens) qui impute aisément aux transhumants non-résidents la responsabilité des mauvaises pratiques » (Ibid. :12). Ces cartes et autres données anciennes permettraient de vérifier une double hypothèse : est-ce que derrière les « autochtones » on ne pourrait identifier les grandes familles à la tête des lignages qui auparavant transhumaient vers la vallée et derrière les non-résidents, la dernière écume de ces mouvements de flux et reflux, les Peuls « réfugiés » des événements de 1989 qui à force de ténacité se sont « re-pastoralisés » et ont réussi à reconstituer leurs troupeaux.

Néanmoins c'est au niveau du pouvoir local, nouvelles mairies de commune ou conseil de village des populations riveraines qu'on observe depuis dix ou quinze ans quelques changements en faveur des groupes subordonnés. Ceux-ci parviennent à accéder au pouvoir local – formation de groupes participant au conseil de village comme sur la rive mauritanienne (Leservoisier 2005) où conquête de la mairie sur la rive sénégalaise (Schmitz 2009). Dans la moyenne vallée aval, dans la région de Podor l'implantation de périmètres irrigués villageois (PIV) ou intermédiaires et la construction des barrages de Diama (1986) et de Manantali (1988) commencent à neutraliser et même inverser les hiérarchies sociales<sup>12</sup>. Cette zone concentre une « guerre des castes » larvée. En 2011 se produisirent de graves incidents dans le village de Fanaye (Dimat) suite à un projet d'implantation d'une entreprise d'agrobusiness. De même à Diatar (Tooro) les *GallunkooBe* (descendants d'affranchis ou d'esclaves) revendiquèrent le nom de *SeBBé* d'anciens guerriers et ce depuis la fin des années 1980. Mais ce processus de *passing* déboucha sur les affrontements entre ces derniers et les *TooroBBé* qui leur dénièrent ce droit en août 2012 puis tout dernièrement.

## II. Les trois types de documents : cartes, chartes politiques et chiffres de population

### A. Les cartes des territoires :

Dans les années 1970/1980, les géographes de l'ORSTOM (devenu IRD) dirigés par André Lericollais<sup>13</sup> localisèrent les terrains de culture de décrue et estimèrent exhaustivement les effectifs populations à partir des registres d'impôts et des entretiens avec les membres des conseils de village. Cette identification remarquable des toponymes de la plaine inondée rendait enfin lisible les listes de terrain de culture relevées par les militaires administrateurs coloniaux du début du XXe siècle. Ces listes justifiaient les prétentions foncières des habitants de la rive gauche lorsqu'elles se réinstallèrent sur la rive droite (mauritanienne) au début du XXe siècle (M. Kane 1987).

A partir de cette enquête extensive furent identifiées des séquences de villages qui firent l'objet d'études intensives menées au sein de l'IRD (ancien ORSTOM)<sup>14</sup> puis

<sup>12</sup> D'après les enquêtes quantitatives menées sur un échantillon de villages des environs de Podor, « dans le groupe des « riches » se retrouvent côte à côte la classe dominante des nobles *toorodo*, les pêcheurs *cuballo*, et les descendants de captifs *maccudo* » (Le Roy 2009 : 238). En effet l'attribution des parcelles dans le PIV dans la conjoncture des sécheresses des années 1970-1980 s'est effectué en ne tenant pas compte des statuts mais uniquement de l'effectif des familles sur place, situation paradoxale dans une société aussi stratifiée selon la formule de Peter Bloch. (1993).

<sup>13</sup> Voir Lericollais, Diallo, & Santoir (1980), *Peuplement et cultures de saison sèche dans la Vallée du Sénégal*, Paris, Orstom, 7 cartes (« Notices explicative » 81). [en ligne sur la base *Horizon* de l'IRD].

<sup>14</sup> Voir celles menées aux deux frontières du pays haalpulaar, à l'amont avec le pays wolof Delaunay (1984) et à l'amont avec le pays soninké (Weigel 1982). Ainsi que le travail mené dans la région de Podor associant aussi bien le pastoralisme que les sciences de la terre (Boivin, Dia, Lericollais, Poussin, Santoir et Seck 1995).

par les universités américaines, le Land Tenure Center de Wisconsin-Madison et l'Institute of Development Anthropology de Binghamton (NY)<sup>15</sup>.

Afin de valider un travail monographique mené dans une autre séquence de villages de la région de Podor<sup>16</sup>, Jean Schmitz et Abdoul Sow, assistant de recherche à l'IRD menèrent l'enquête à nouveau à l'échelle de la moyenne vallée Haalpulaar. Afin d'échapper aux limites de « l'approche terroir » (Bassett *et al.*) 2007) et dans une perspective d'anthropologie politique, ils croisèrent les listes de terrains et les toponymes de la littérature coloniale et les actualisèrent lors de passages et réunions des conseils de village (*batu*) menées durant une dizaine d'années (1979-1989). Ce travail<sup>17</sup> permit de reconstituer les limites et l'organisation politique de quelques 200 territoires politiques de la moyenne vallée (196 villages chefs-lieux, 214 en comptant les sous unités territoriales). Ces territoires (*leydi*)<sup>18</sup> sont des sous-unités des communautés rurales (CR au (Sénégal)/communes (Mauritanie) et composent les tronçons de la vallée, les *diuwe* (sg. *diawal*) ou « provinces »<sup>19</sup> historiques correspondants aux unités administratives actuelles : *arrondissements* côté sénégalais, *moughataa-s* côté mauritanien. En effet ces territoires agro-halio-pastoraux ne sont pas isolés les uns des autres mais interdépendants du point de vue des activités primaires, des sociabilités et des mariages. Face aux irrégularités de la crue antérieurement aux barrages, leurs habitants exploitaient successivement en commun les ressources pastorales ou halieutiques les plus stratégiques, celles de saison sèche<sup>20</sup>.

<sup>15</sup> Voir pour le Land Tenure Center, celles réunies dans le recueil de Park (1986) et Park, Baro, Ngaidé (1991) et pour l'IDA celui de Muneera Salem-Murdoch (1994).

<sup>16</sup> Situés dans l'arrondissement de Kaskas, l'ancien Laaw ces villages se partagent une grande cuvette de décrue : Meri (à dominante *fulBe*) (Schmitz 2018), Fonde Gande (*subalBe* « pêcheurs »), Mboumba (*tooroBBé*, ancienne capitale des *almaami* Wan) (Schmitz 2009), le long de la Doué, Dioude Diabe (village-nébuleuse de *SeBBé*, « guerriers ») et Tioubalel (*TooroBBé*) le long du fleuve Sénégal. Indépendamment, Kadya Tall (1984) a travaillé sur la guérison et les pratiques thérapeutiques à Tioulabel et Marie-Eve Huméry (2013, 2014) sur le plurilinguisme et la *literacy* en pulaar à Dioude Diabe et Doungel, métropole des *SubalBe* (pêcheurs) Gaay, trois villages situés au bord du fleuve Sénégal frontière avec la Mauritanie.

<sup>17</sup> Il a été opéré à deux de 1976 à 1983, puis par Abdoul Sow tout seul de 1983 à 1988. Mené en rassemblant les conseils de villages prévenus à l'avance, ce travail nécessita d'allier la diplomatie et la patience. En effet les effectifs de ces conseils variant de trois ou quatre à une cinquantaine de personnes détentrices d'un titre ou *innde lefol* (litt. « nom de turban »), tous doivent s'accorder *par consensus en face à face* sur le partage des maîtrises, des fonctions et des charges à titre et les récits de fondation chargés de les historiciser.

<sup>18</sup> Le terme *leydi* est attribué à de grands espaces comme dans le delta intérieur du Niger ou Maasina et à des plus petits au Fuuta Tooro, la moyenne vallée du Sénégal (Schmitz 1986). Ceux-ci ont à leur tête un *joom leydi* exerçant une sorte de police écologique. Mais comme une organisation fractale, le terme s'applique également à une échelle minuscule, celle du champ ou de la parcelle dans une acception proche de la nu propriété (Boutillier 1962 : 116). Cette mécompréhension de la relativité structurale du terme explique le glissement de sens du *joom leydi* « chef de terrain » au début du siècle au « grand propriétaire » dans les années 1930, enfin au « propriétaire » ultérieurement (Schmitz 1990).

<sup>19</sup> La dénomination « province » de la période coloniale est probablement emphatique car elle correspond au « chef de canton » qui était à sa tête. Elle est remplacée dans les années 1960 par celle de « secteur » (Pelcot 1961) mais la vieille dénomination perdure.

<sup>20</sup> Pour les éleveurs, le moment critique est la pénétration des troupeaux pour effectuer la vaine pâture (*ñayngal*) après la récolte des champs de sorgho de décrue vers mars ou avril. Dans le département de Podor ces opérations étaient effectuées successivement à travers plusieurs *leydi*. Il en est de même pour le rassemblement les pêcheurs qui épuisaient successivement les fosses où se réfugiaient les poissons (*luggere*). On pouvait l'observer à l'intérieur de tout un bief du lit mineur observé dans la région de Matam ou d'un bras mort du fleuve dans la région de Podor. C'est au sein des mêmes collectifs élargis que se déroulaient les luttes inter villageoises entre les groupes d'âge (*fedde*) ou les courses de pirogues.

Cette enquête donna lieu à un jeu de cinq cartes au 1/100 000<sup>e</sup> – *Anciens territoires (leydi) haalpulaar de la vallée du fleuve Sénégal*, Paris, ORSTOM, 1989<sup>21</sup> – et à une carte d'assemblage au 1/1000 000<sup>e</sup> intitulée « Espace politique de la vallée du Sénégal. États du XIX<sup>e</sup> siècle et groupes pastoraux du XX<sup>e</sup> siècle », 1991<sup>22</sup>. Le jeu de cinq cartes fut achevé en 1989 mais resta inédit à cause des « événements » de la même année, car il révélait l'importance du nombre de territoires à cheval sur la frontière (Seck 1991). La seconde raison formulée à l'époque par un historien sénégalais, ne nous apparaît clairement qu'actuellement : ces relevés légitimaient la maîtrise politique et foncière des « vieux turbans » (voir *supra*). Sur les cartes étaient reportée la délimitation des territoires enserrant les villages en bordure des terres inondées et les couloirs de transhumance des éleveurs sur les deux rives. Les territoires étaient identifiés par le village principal, le titre du maître de terre et/ou chef de village principal, son nom d'honneur (ou patronyme), enfin un numéro d'ordre au sein de chaque tronçon de la vallée/province.

Prenons l'exemple de Nabadji Sivol (nom de la commune), *Ceerno Siwol* (titre du maître de terre, « maître coranique »), intégré à la CR du même nom (Nabadji Civol), elle-même partie de l'arrondissement d'Ogo, correspondant à l'ancien Ngenaar d'où son numéro code Ng 21. Cet arrondissement fait partie du département de Matam.

Ces cartes révélèrent trois régularités dans la mesure où les unités territoriales s'emboîtent en changeant d'échelle comme dans une géométrie fractale. Premièrement la disposition transversale au fleuve des territoires agro-halio-pastoraux riverains (Boutillier et Schmitz 1987)<sup>23</sup> se poursuit dans l'hinterland par celle des territoires pastoraux et cela sur les deux rives. En effet des deux côtés du fleuve les pratiques pastorales témoignent d'une incorporation de la jurisprudence musulmane.

Commençons par la Mauritanie car c'est là qu'elle a été décrite plus récemment par Abdel Wedoud Ould Cheikh et Yaya Ould al-Barra (1996). Les axes de transhumance des éleveurs chameliers et des tribus qui les parcouraient avaient été identifiés par Pierre Bonte et Abdel Wedoud Ould Cheikh (1986) dans le cadre de la mise en place d'associations pastorales dans tout le pays<sup>24</sup>. En Mauritanie du sud-ouest proche de la vallée, les « lignes » (*khût*) de transhumance des troupeaux bovins nord-est /sud-ouest délimitent assez nettement les « territoires tribaux » (Bonte 1987 : 198-199)<sup>25</sup>. Ces derniers sont jalonnés de puits à une distance respectable du plus proche selon la règle du

<sup>21</sup> Utilisant les mêmes fonds de carte hydrologique et toponymique que celles de Lericollais et *al.* 1980.

<sup>22</sup> Les cinq cartes et l'assemblage furent dessinés par Madame S. Weil à l'IRD (ex ORSTOM) Bondy.

<sup>23</sup> Ce schéma en forme de « T » articule la micro-mobilité parallèle au lit mineur des pêcheurs et celle transversale des agriculteurs, prolongée par l'axe de transhumance des éleveurs sur l'axe nord/sud. Il a été reproduit dans l'*Atlas du Sud-Est mauritanien. Dynamiques rurales* GRDR (2012) p. 63. La dessinatrice cartographe Anne Le Fur en fait une autre représentation plus lisible (Schmitz 2003).

<sup>24</sup> *Ce Projet de Développement Elevage II* (Direction de l'élevage RIM/Banque Mondiale) donna lieu à un premier rapport Bonte et Ould Cheikh (1986) suivi par d'autres jusqu'à 1991 (Bonte 1986, 1987, 1991). Ces rapports sont encadrés par deux articles, l'un introductif (Bonte 1987), l'autre de bilan critique du projet Élevage II (Bonte 2009). Ils fournissent une vision globale du pastoralisme après la sécheresse qu'il serait intéressant de mettre en perspective avec les « cartes de l'élevage » de Bonnet Dupeyron (1951). Nous remercions Anne-Marie Brisebarre et Abdel Wedoud Ould Cheikh de nous avoir confié les cartes et rapports du regretté Pierre Bonte décédé en 2013.

<sup>25</sup> Cette organisation a une longue histoire puisque l'Enseigne de vaisseau Bourrel (1861) envoyé par Faïdherbe gouverneur du Sénégal auprès de l'émir du Brākna, Sidi 'Ali, fut intégré à son campement qui effectua un déplacement suivant une dépression inter dunaire aligné sur le même axe en partant au droit de Podor. Ce texte et la carte qui l'accompagne témoignent de l'existence d'un « pouvoir itinérant » non seulement au Maghreb (Dakhliya 1988) mais également au sud du Sahara. Rémi Dewière (2017) l'observe au Bornu du XV<sup>e</sup> et XVI<sup>e</sup> siècle.

*harim*<sup>26</sup> de cimetières tribaux et de campements de *harâtîn* cultivant les terres de décrue de la vallée alluviale ou *shemama*. Et c'est dans ce cadre spatial que s'opéra la sédentarisation d'après la sécheresse des années 1970 (Ould Cheikh 1986).

Au Sénégal l'identification des groupes des éleveurs de bovins peuls de la zone sylvo-pastorale proche du fleuve Sénégal par Christian Santoir<sup>27</sup> confirmait l'orientation des couloirs de transhumance déjà observée par Grenier (1957, 1960). Ces derniers qui s'étendent des cuvettes de décrue aux campements d'hivernage étaient également séparés par des espaces vides *hurum* (*supra*) bien que les forages des années 1960 les aient déjà morcelées (Barral 1982)<sup>28</sup>.

Deuxièmement les limites des *diiwe* ou anciennes « provinces » correspondant aux *moughatâ-s* en Mauritanie ou aux arrondissements au Sénégal se prolongent grossièrement à travers le fleuve Sénégal malgré la frontière séparant les deux États. Il en est de même des sous unités administratives, respectivement communes et communautés rurales qui sont des agrégats d'unités territoriales (*leydi*).

En troisième lieu les unités administratives des deux pays qui sont issues des réformes de décentralisation des années 1990-2000 sont en continuité à tous les niveaux d'échelle : en Mauritanie, *wilaya-s* du Trârza et du Brâkna, *moughatâ-s*, communes et au Sénégal, départements de Podor et de Matam, arrondissements, communautés rurales/communes. C'est ce que montrent les deux cartes d'assemblages datées de 2012 jointes et qui figurent dans un article récent (Schmitz 2018)<sup>29</sup> :

. « **Carte 1 Unités administratives et anciens territoires de la moyenne-vallée. Sénégal (département de Podor), Mauritanie (wilayas du Trârza et du Brâkna)** ».

. « **Carte 2 Unités administratives et anciens territoires de la moyenne-vallée. Sénégal (région de Matam), Mauritanie (wilayas du Gorgol et du Guidimagha)** ».

Reste à expliquer les tours et détours par lesquelles ces configurations en arrivent à se redéployer au cours du temps.

### B. Les tableaux des chartes politiques

Les chartes politiques comportaient les cinq ou six titres et le groupe statutaire d'appartenance des électeurs et éligibles présentés sous forme d'un tableau, la transcription en *pulaar* des titres et des patronymes ayant été vérifiée par la linguiste américaine, la regrettée Sonja Fagerberg Diallo<sup>30</sup>. Ces chartes politiques qui font l'objet

<sup>26</sup> Cette règle du *harîm* (de *harâm* interdit, proscrit...) interdit le forage d'un puits nouveau dans un rayon égal au parcours dans la journée des troupeaux s'étant abreuvés à un puits (Bonte 1987 p. 98). L'acception large de la notion dans la sphère politique explique sa présence dans le titre de l'ouvrage de Bonte *L'émirat de l'Adrar mauritanien. Harîm, compétition et protection dans une société tribale saharienne* (2008).

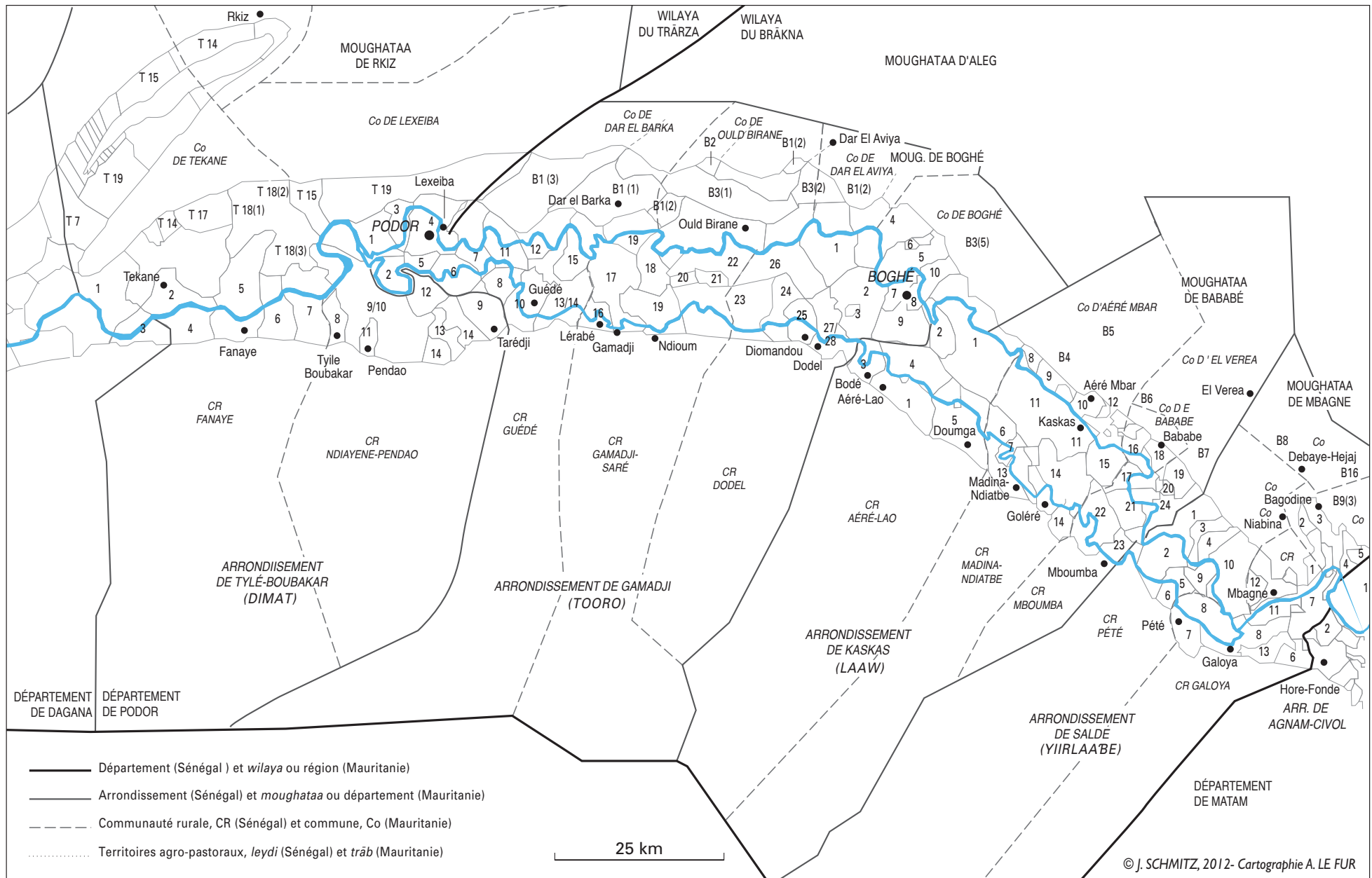
<sup>27</sup> Christian Santoir qui a surtout travaillé sur la zone sylvo-pastorale située au sud de la vallée dressa quatre cartes restes inédites et non datées (années 1980 ?) : une carte synthétique de la distribution des axes de transhumance des FulBe/Peuls entre la vallée du Ferlo et celle du Fleuve Sénégal et trois cartes spécifiques aux grands lignages portant souvent le même nom d'honneur et alternant d'Ouest en Est : 1. UuruBe (portant le patronyme Ba), 2. WoodaaBe (Soh), 3. JalluBe (Jallo) et JaawBe (Jah).

<sup>28</sup> Bien qu'invoquées ces règles ne sont plus appliquées (Grenier 1957 ; Pouillon 1990 in Wane, Ancy et Grosdidier 2006). Il semble qu'il en soit de même en Mauritanie puisque la référence à la règle du *harîm* in Bonte (1987 : 198) provient d'un mémoire du CHEAM rédigé par Paul Dubié (1937).

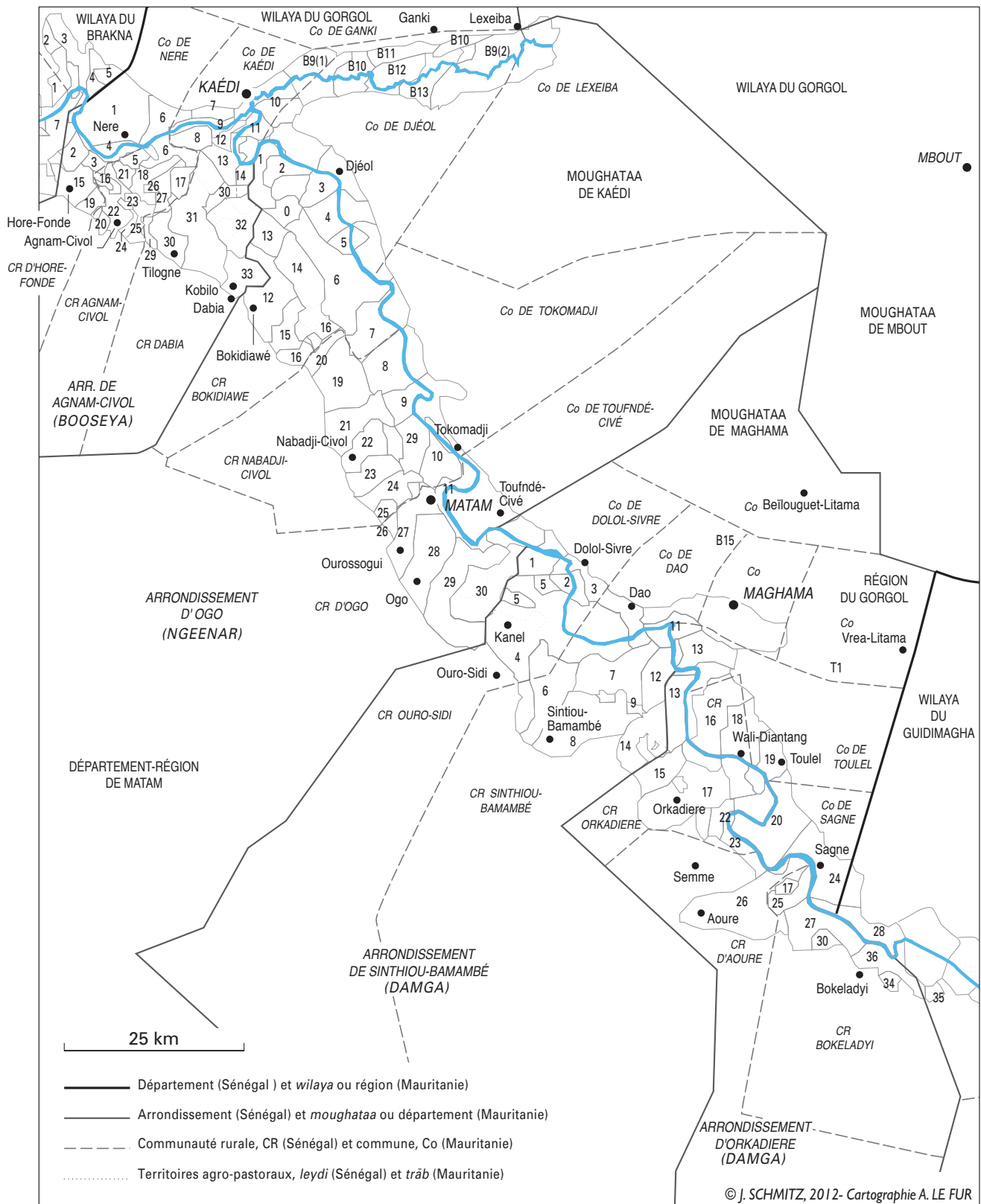
<sup>29</sup> Voir J. Schmitz 2012 – Cartographie A. Le Fur.

<sup>30</sup> Son rôle a été déterminant dans la transcription en *pulaar* des chartes politiques (*infra*), ainsi que de l'index de la thèse de J. Schmitz *Du jihâd à la migration internationale. La diaspora des républiques musulmanes de la vallée du Sénégal* (2013) comme dans le soutien à Marie-Eve Humery auteure de la thèse *L'écriture du pulaar (peul) entre l'arabe et le français dans la vallée du Sénégal* (2013). Avec le regretté Moustapha





Carte 1 - Unités administratives et anciens territoires de la moyenne-vallée. Sénégal (département de Podor), Mauritanie (wilayas du Trarzā et du Braknā)



Carte 2 - Unités administratives et anciens territoires de la moyenne-vallée.  
Sénégal (région de Matam), Mauritanie (wilayas du Gorgol et du Guidimagha).

de consensus lors de la réunion du conseil reflètent le partage du pouvoir à un moment donné (*hic et nunc*) fournissent « une vérité officielle » et non une « réalité » anhistorique. Parallèlement les récits de fondation recueillis qu'il reste à retranscrire et à analyser, ne sont souvent qu'une historicisation des rapports de force au moment de l'enregistrement. D'où l'importance des dates des références bibliographiques et de celles des interviews. Aussi ces tableaux présentés à l'italienne comportent deux parties, les sources dans la partie supérieure, le partage des micro-pouvoirs au centre.

Figurent en tête, sous le titre comportant le nom du village et du titre de chef de terre/ou de village la date de l'entretien avec le conseil de village et l'identité des principaux membres. Ensuite les noms d'auteurs composant la bibliographie des archives, livres ou rapports regroupant trois strates de textes. Présentés sous forme « auteur : date » ils renvoient à la bibliographie de cette introduction qui comporte les différents liens internet, principalement vers la base *Horizon* de l'IRD.

1. Les premiers textes ont été rédigés par des militaires et des administrateurs des années 1910-1920. Ils comportaient des listes de titulaires des maîtrises foncières sur les cuvettes de décrue (*kolengal*) mais à l'aveugle, puisque les toponymes n'étaient pas localisés (voir *infra*).

2. À la fin des années 1950 et au début des années 1960 furent dressées des monographies de tronçons de la vallée sous la direction du géographe Louis Papy. A quoi s'ajoutent de nombreux rapports rassemblés par la Mission d'Aménagement du fleuve Sénégal (MAS)<sup>31</sup> qui fonctionna de 1938 à 1968 avant d'être remplacé par l'organisation des États riverains du fleuve Sénégal (OERS) puis en 1972 par l'Organisation de la Mise en valeur du Fleuve Sénégal (OMVS)<sup>32</sup>.

3. Les nombreux projets d'aménagement hydro-agricoles dans le cadre des sociétés semi publiques, SAED au Sénégal, SONADER en Mauritanie des années 1970-1980 ont donné lieu à de nombreux rapports souvent à l'échelle du terroir villageois. Nous les avons compilés en les fragmentant par unité territoriale afin de retrouver les toponymes indiqués dans les textes antérieurs.

Dans la partie médiane, figure le tableau des lignages de titulaires des différentes charges à titre (« chefs de terrain » ou *jom leydi*, *jom wuro*, ou chef de village... choisis par élection (lignages des grands électeurs) ou séniorité (Schmitz 1994 : 434-443). En bas du tableau les différentes « redevances » anciennement payées et acquittées durant la première moitié du XXe siècle.

Ces quelques deux cents tableaux sont restés inédits hormis dans des présentations synthétiques et à travers quelques exemples. La liste des villages-territoires répartis par unités administrative à la fois au Sénégal et en Mauritanie et ne comportant que le titre

---

Kane et David Robinson, elle traduit le poème, écrit en *ajami* (pulaar transcrit en écriture arabe) par Ceerno Lamiin Maabo connu pour être l'auteur d'un des rares critiques qui nous soit parvenu du *jihâd* de l'épée mené par l-Hâjj Umar (Kane, Fagerberg-Diallo et Robinson 1994).

<sup>31</sup> Les principaux sont ceux de Pelcot (1962), Ravault (1961, 1964), Soisson (1960), Vazart (1957).

<sup>32</sup> Depuis 2017 ces rapports ont été numérisés par le Centre de Documentation et des Archives (CDA) de l'OMVS à Saint Louis du Sénégal et devaient être accessibles en 2020. Puis en février 2020 survint l'incendie du bâtiment par les pêcheurs de Guet Ndar qui détruisit beaucoup de documents papiers. Mais les responsables Babacar Diong chef du CDCA et Oumar Dansogo expert archiviste assurent que la numérisation ayant été effectuée auparavant, ils ont été préservés (mail Jean-louis Couture du 10/11/2020). Effectivement nous avons pu indiquer que certains documents avaient été numérisés en indiquant [en ligne CDA] dans la bibliographie mais l'opération de sauvetage devrait être poursuivie.

[Archives MAS - Fonds sociologie économique et rurale](#)

principal, fut publiée en annexe de l'article de Schmitz (1994)<sup>33</sup>. De même elle figure en annexe de la traduction en Français du *Zuhûr al Basâtîn* ou *Histoire des Noirs*, écrit par Cheikh Moussa Kamara (1998) dans les années 1925, accompagnées des sept cartes des unités territoriales de chaque province issue de la thèse de Kyburz (1994)<sup>34</sup>.

*C. Les chiffres de population : groupes statutaires, castes et ethnies :*

Les chiffres de populations estimées de chaque unité d'habitation répartis en groupes statutaires ou castes et ethnies (Haalpulaaren, Wolof, Soninkés, Maures) ont été collectés par Lericollais et *al.*, parallèlement avec ceux qui accompagnent les 7 cartes et notices publiées en 1980 (*supra*) mais non publiés. Ils étaient le résultat d'entretiens avec les membres des conseils de village (*batu*) à partir des registres d'impôt nominatifs. Aussi ces chiffres partiels dès le départ ont deux autres limites. D'une part ce sont les titulaires des charges micropolitiques, donc des notables réunis en conseil, qui attribuent les catégories statutaires de leurs concitoyens. Or les « vieux turbans » délivraient oralement une « vérité » officielle résultat d'un consensus dans une société du face-à-face. Aussi comme pour les récits de fondation de village (Bazin 1980, 2008), l'imputation des statuts aux personnes ne fait que transformer un rapport de force, résultant de rumeurs ou de soupçons à un moment donné, en rapport de sens<sup>35</sup>. D'autre part la répartition des populations par « castes » reprenait le tableau établi dans la monographie de référence du sociologue Yaya Wane (1969)<sup>36</sup>. Or la lecture des chartes politiques enseigne que chaque village-territoire diffère du voisin et possède sa propre hiérarchie de « caste » lorsque plusieurs y coexistent, d'autres ne comportant qu'un groupe majoritaire. Dans ces deux cas on est loin du tableau unique (Schmitz 1994)<sup>37</sup>. Enfin cette typologie unique est fragmentée par les études plus récentes sur les « castés » au sens restreint (artisans spécialisés, griots laudateurs...) qu'on retrouve ailleurs en Sénégambie (Kyburz 1994, 1997). En outre Abderrahmane Ngaïde (2003, 2012) a finement mis en lumière les stéréotypes articulés dans la rhétorique de la stigmatisation des subalternes – boutades, proverbes, maximes – et les pratiques de dénigrement et de pénalités allant jusqu'à « l'embargo » ou exclusion sanctionnant ceux qui enfreignent les règles. Stéréotypes et pénalités mettent en acte la hiérarchie sociale comme les lois du silence qui la rendent invisible pour les étrangers.

Néanmoins ces estimations ont le mérite d'exister alors que les recensements effectués depuis les années 1980 n'enregistrent plus au nom de la dépolitisation du

<sup>33</sup> Jean Schmitz « Cités noires : les républiques villageoises du Fuuta Tooro (vallée du fleuve Sénégal) », *Cahiers d'Études africaines*, XXXIV-1-3, 133-135 : 419-460.

<sup>34</sup> Dans ce volume figurent également une carte générale des *leydi* du Booseya et Ngenaar (p. 301), neuf tableaux de chartes politiques en particulier des villages *seBBé* de ces provinces (pp. 195-202).

<sup>35</sup> D'autant que les registres d'impôt sont d'emblée suspects car manipulés comme le remarqua Yaya Wane (1970) dans un article non dénué d'humour sur la pratique de l'enquête menée par un chercheur originaire de la vallée du Sénégal, donc connaissant les non-dits qui échappent à l'observateur « étranger ».

<sup>36</sup> C'est dans la première partie de son ouvrage s'intitule *Les Toucouleurs du Fouta Tooro. Stratification sociale et structure familiale* (1969 : 33) qu'il dressa un tableau unitaire des « castes » des Toucouleurs ou Haalpulaaren (« ceux qui parlent le Pulaar, la langue des FulBe). Ces « castes » avaient déjà été identifiées dans la vaste enquête par échantillon intitulée « La Moyenne Vallée du Sénégal » ou MISOES (Boutillier *et al.* 1962) comme dans les rapports de « géographie régionale » de la MAS.

<sup>37</sup> Les études récentes sur la quantification de ce type d'identité sociale en Inde remettent en cause l'existence d'une hiérarchie unidimensionnelle des castes, plusieurs classifications coexistant – quadripartition des varnas, multiplicité des « jati », méta-caste (Ferry 2019). Sur ce débat voir aussi Deshpande & John (2010).

« développement » (Ferguson 1990), les identités de libres<sup>38</sup>, « castés » et affranchis ou présumés descendants d’esclaves, hormis dans des travaux monographiques. Si témoignant du passé, ces données ne permettent pas de mesurer des effectifs absolus de population, elles fournissent néanmoins des estimations relatives des différents groupes. Celles-ci peuvent être mis en série avec d’autres antérieures en remontant jusqu’au milieu du XIX<sup>e</sup> siècle : l’enquête par échantillon de la MISOES (Boutillier *et al.* 1962) ou au début du XX<sup>e</sup> siècle les enquêtes des administrateurs coloniaux (Deherme....) sur l’esclavage autour de son abolition coloniale en 1904 (Klein 2021 [1998] (appendices 1) enfin l’identification des quatre groupes libres sur la carte de Braouezec (1861), cf. *infra*. Ayant été agrégées par unités territoriales elles permettent de croiser la domination politique et celle démographique des différents groupes en leur donnant une profondeur historique<sup>39</sup>. Voir la carte « **La mosaïque des républiques villageoises de la vallée du Sénégal** » (Schmitz 2003, cartographie Anne Le Fur). Ce croisement nous a aidé à faire la typologie des conflits fonciers qui ont précédé les événements de 1989 et le seul à permettre d’analyser l’exclusion actuelle des subalternes de la gestion du foncier (vois *supra*). Cela permettrait de poursuivre le travail sur le foncier au-delà de la zone haalpulaar déjà abordée par Ted Park ou Peter Bloch (1986, 1993), dans la zone amont abordée par dans Samba Traoré *Les systèmes fonciers de la vallée du Sénégal. Exemple de la zone Soninke de Bakel* (1991).

Cette sorte de base de données a donné lieu à :

- 9 pages de tableaux répartissant la population (en chiffres absolus et pourcentages) des castes et ethnies par territoires agro-pastoraux (*leydi*) composant les Communautés Rurales (Sen.) / Communes (RIM), puis anciennes provinces (*diuwe*) ou arrondissement (Sen.)/*moughatâ* (RIM).
- 8 histogrammes des castes et ethnies par provinces,
- 7 cartes des territoires agro-pastoraux de la moyenne vallée selon la dominance politique des castes et ethnies, croisé avec 9 cartes de la dominance démographique.

Mais revenons sur la permanence des découpages territoriaux et les types de discours ou représentations cartographiques qui les ont décrits depuis le XVIII<sup>e</sup> siècle.

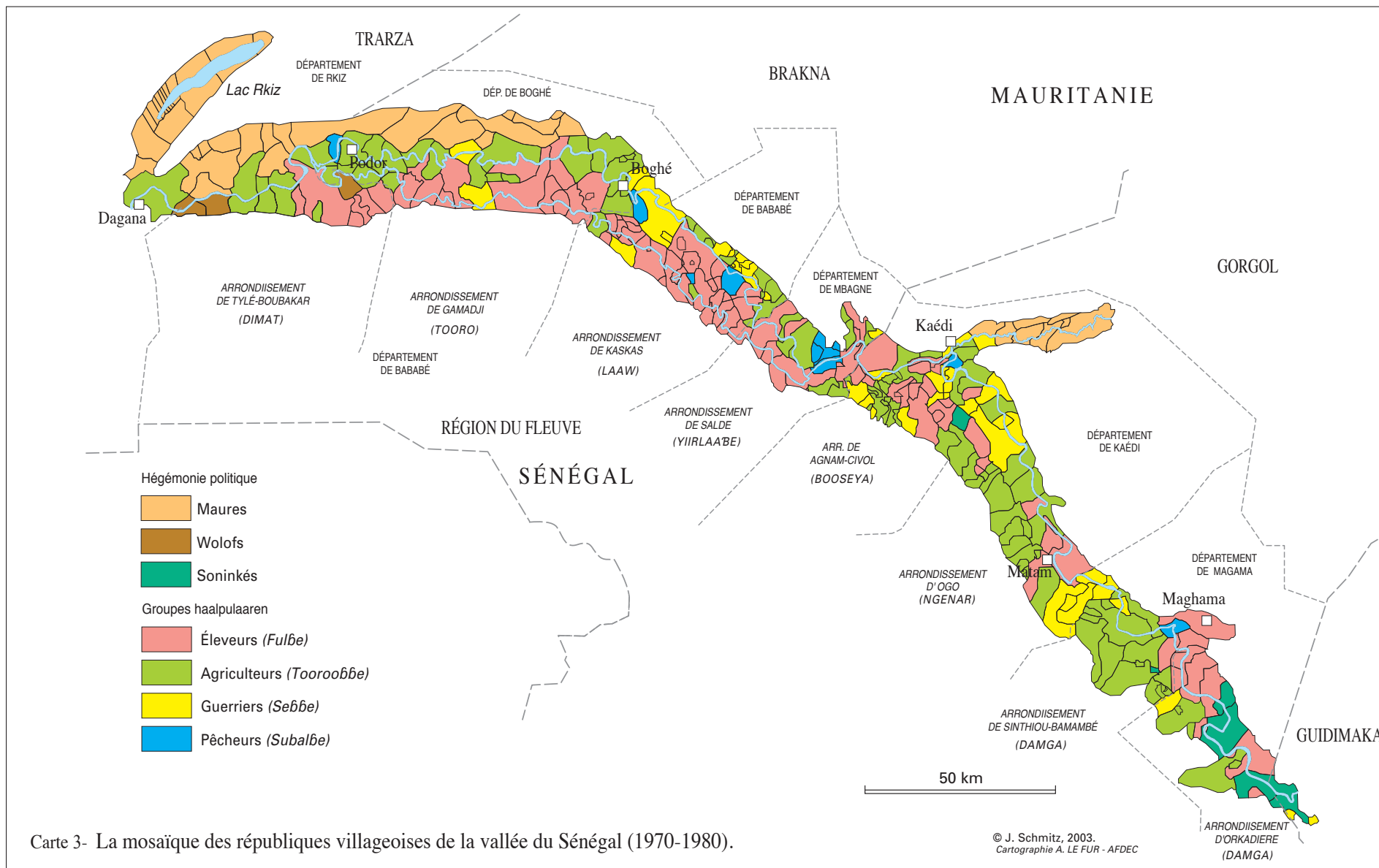
### III. Cartographie historique de la vallée du Sénégal en quatre phases (proposition).

Le fond de carte des *Anciens territoires (leydi) haalpulaar de la vallée du fleuve Sénégal*, permet de constituer quatre jeux de cartes rétrospectives restées manuscrites en pratiquant la démarche de l’histoire régressive partant du présent vers le passé. Celles-ci ont été élaborées pour les siècles antérieures à partir des *Cartes historiques de la vallée du Sénégal*, une sélection de cartes (dix-neuf) commentées allant du dernier tiers du XVII<sup>e</sup> siècle jusqu’au début du XX<sup>e</sup> siècle rassemblée par Charles Becker (Becker *et al.* 1995). Parmi l’abondance des esquisses, ébauches, portulans, des fonds d’archives en particulier à la BNF (Département des Cartes et Plans) soit près de 500 cartes<sup>40</sup>, ils en sélectionnèrent

<sup>38</sup> Les quatre principaux groupes libres sont les *TooroBBe* lettrés musulmans, les *SeBBe* guerriers, les *FulBe* éleveurs enfin les *SubalBe* pêcheurs.

<sup>39</sup> Une telle historicisation des “castes” en Inde a été effectuée par Susan Bayly (2001), *Caste, Society and Politics in India from the Eighteenth Century to the Modern Age*, Cambridge University Press.

<sup>40</sup> C’est en rédigeant les cartes historiques de l’*Atlas National du Sénégal* (ORSTOM, IFAN, CNRS, Paris, ING) que Charles Becker et Victor Martin (1977a) réalisèrent l’ampleur du corpus de données cartographiques portant sur la vallée du Sénégal. En effet fleuve a été remonté par les bateaux des différentes compagnies dont celle du Sénégal (créée en 1674) jusqu’au confluent de la Falémé dès 1667



et commentèrent dix-sept (XVII). À ce corpus de cartes souvent limitées au lit mineur, on a ajouté en bibliographie celles du lit majeur datant de l'exploration utilisant des avisos à vapeur organisée par Faidherbe au milieu du XIX<sup>e</sup> siècle.

Reste à traiter ce corpus en adoptant une démarche d'histoire sociale des sciences et de la colonisation comme vient de le faire Isabelle Surun (2018) à propos de l'exploration de l'Afrique au début du XIX<sup>e</sup> siècle et Fauvelle et Surun dans leur *Atlas historique de l'Afrique* (2019). Pour cela il faut replacer ces cartes dans les dispositifs institutionnels qui les ont commanditées et identifier les acteurs qui les ont produites : agents de la compagnie du Sénégal au XVIII<sup>e</sup> siècle, voyageurs naturalistes du XVIII<sup>e</sup> siècle et militaires de l'exploration de Faidherbe au milieu du XIX<sup>e</sup> siècle, militaires et administrateurs du début de la colonisation au début du XX<sup>e</sup> siècle, ingénieurs agronomes et économistes des bureaux d'études et sociétés d'aménagements hydro-agricoles des années 1950-1990. Démarche que nous ne faisons qu'esquisser ici pour la carte 2.

### 1. *Repli défensif des populations wolof et Haalpulaar de la rive droite, XVIII<sup>e</sup> et première moitié du XIX<sup>e</sup> siècles*

Au XVI<sup>e</sup> - XVII<sup>e</sup> siècles les formations politiques sénégalaises dominaient les deux rives du fleuve Sénégal (Oumar Kane 2004). Or au cours du XVIII<sup>e</sup> siècle, une première cascade de turbulences et de déplacements de populations dépeupla en grande partie la rive droite du Sénégal, affaiblissant les trois États qui dominaient le fleuve tout le long de son cours, le Waalo wolof à l'aval, l'imamat du Fuuta Tooro « toucouleur » ou haalpulaar dans la moyenne vallée, le Gajaaga soninké du Haut Fleuve. Le processus commença au tournant des XVII<sup>e</sup>-XVIII<sup>e</sup> siècles dans la vallée amont par les Soninkés du Gajaaga qui cherchèrent à échapper aux incursions des « Ormans » ou « Saletins » (pirates de Salé, en face de Rabat) marocains capturant les esclaves (Becker et Martin 1974, 1977b). Il se poursuivit dans la basse Vallée par le déplacement du nord au sud de la capitale du royaume wolof du Waalo dans les années 1720-1730. D'abord située sur la rive droite (Mauritanie) sur le lac de Rkhiz, puis sur le fleuve où elle passa en rive gauche, elle fut déplacée sur le lac de Guiers. Enfin l'abandon défensif et de la rive droite dans sa partie médiane par *Haalpulaaren* fut effectué progressivement sous la conduite du fondateur de l'almamiat, l'Almaami Abdul Kader Kan à la fin du XVIII<sup>e</sup> siècle<sup>41</sup> et au cours de la première moitié du XIX<sup>e</sup> siècle. Néanmoins subsistèrent toute une série d'enclaves ou de pôles de résistance à l'aval dans le Dimar (M. Sy 2018), le Tooro (I. Sall 2013, 2007), dans la partie médiane, les Halaybe (*infra*) et dans la zone plus amont dans l'espace interstitiel des Al Moodi Nalla (*infra*).

Hormis Oumar Kane (1974 et 2004 : 551-553), les historiens furent relativement peu diserts sur ce repli pour échapper aux razzias ou aux tributs des « Maures » imposés par les Trârza et Brâkna qui monnayaient ainsi leurs soutiens aux différentes factions en lutte. À défaut il faut adopter la posture du *spatial turn* car la trace la plus importante de ce mouvement est en effet inscrite dans les *Cartes historiques de la vallée du Sénégal* où Becker a effectué des comptages de villages sur les deux rives (*Ibidem*). De ce processus de repli qui s'étale sur plus d'un siècle, le témoignage le plus parlant est la comparaison

---

(Curtin 1975). Charles Becker (1985, 1986) effectua d'autres recherches croisant crises climatiques et traite des esclaves dans la vallée du Sénégal qui furent reprises par James Searing (1993).

<sup>41</sup> Le réaménagement du territoire impliqué fut pris pour les *Haalpulaar'en* dans le « grand récit » de la « révolution *TooroBBe* » menée par les lettrés musulmans de 1776 (Robinson 1975b ; Kamara 1998 ; O. Kane 2004). Les Anglais et Français firent pour leur part une lecture « abolitionniste » de ces événements qui précédaient la révolution de 1789 (Ware 2014).

à près d'un siècle d'intervalle de la carte de d'Anville de 1727 (carte V) et celle de Dupont en 1820 (carte IX)<sup>42</sup>.

- Jean-Baptiste Bourguignon d'Anville (1697-1782) dressa sa « Carte de la partie occidentale de l'Afrique comprise entre Arguin & Serrelione... » (carte 5) en 1727. Il compila une documentation importante pour illustrer cartographiquement l'ouvrage du Père Labat, *Nouvelle Relation de l'Afrique occidentale* (1728). Sur les cent quarante localités environ mentionnées pour la vallée du Sénégal, la situation est contrastée concernant leur présence sur la rive droite entre le Delta du Sénégal, le royaume du Waalo wolof et la moyenne vallée haalpulaar. Pour le royaume wolof du Waalo, d'Anville n'inscrit que trois villages sur la rive droite avec St-Louis, sur le Sénégal contre 22 sur la rive gauche (8 sur celle-ci et 14 autour du lac de Guiers plus au sud) signifiant que le repli sur la rive gauche s'est effectué dès la fin du XVIIe siècle. En revanche au Fuuta, les villages sont presque aussi nombreux au nord du Fleuve sur la rive droite (26) qu'au sud (31) et la capitale du Siratik (*Saltigi*) à la tête du royaume peul est encore installée sur la rive droite le long du Gorgol, un affluent du Sénégal au nord-est de Kaédi (*Ibidem*, p. 1995 p. 6).

- Près d'un siècle plus tard, la carte 9 et datée de 1820, intitulée « Carte du Cours du Sénégal depuis son embouchure jusqu'à Moussala » a été réalisée par l'Enseigne de Vaisseau Dupont, Commandant à Bakel de 1818 à 1820. Concernant le Fuuta Tooro, elle mentionne de nombreux villages nouveaux sur le Doué qui court parallèlement au sud du lit mineur ainsi qu'entre Saldé et Bakel. Mais le contraste est important par rapport à la carte de D'Anville concernant la présence des villages sur la rive droite. Sur la rive gauche du lit mineur on compte 95 villages, incluant les « capitales » temporaires des *almaami* alors qu'ils ne sont plus que 12 sur la rive droite (*Ibidem* p. 11). Entre temps le fondateur de l'imamat, l'Almaami Abdul Kader Kane (m. 1807) avait organisé ce repli défensif dès la victoire sur l'émir du Trârza (1786) (O. Kane 2004 : 552).

## 2. Au milieu du XIXe siècle, segmentation du Fuuta Tooro et de l'émirat du Brâkna : diagonale de la razzia et problèmes fonciers

Au milieu du XIXe siècle, deux cartes datées de 1843 et de 1854 signalent l'émergence des provinces sur la rive gauche, correspondant à imamat du Fuuta Tooro.

- La carte signée par Descemet « Carte du cours du Sénégal et de la Falémé » est postérieure à 1843 (carte 12). Outre de nombreux noms de villages, apparaissent les noms des provinces constitutives du Fuuta Tooro : Dimar, Toro, Lao...

- L'enseigne de vaisseau Butel explora en 1854 l'interfluve de la zone aval sur un aviso à vapeur *Le Serpent* ce qui lui permis de naviguer à faible tirant d'eau et de dresser le croquis du marigot de Doué qui court parallèlement au fleuve (actuel département de Podor). Cette carte s'inscrit dans *l'exploration de la Sénégambie* à la fois terrestre et fluviale organisée par le Général Faidherbe au milieu du XIXe siècle (Schmitz *in* Kamara 1998 : 36-37). L'exploration du lit majeur ne fut possible que grâce à l'utilisation par Faidherbe dans les années 1850 d'une flottille d'avisos à vapeur à fond plat tractant souvent des canonnières (Saint-Martin 1989).

Dans les notes marginales du croquis de la zone aval, Butel formule l'idée d'une frontière de « race » passant par le lit du fleuve. Ces notes seront réutilisées par Faidherbe dans deux articles fondateurs en 1854 et 1856, le premier traitant de la rive droite « berbère et arabe », le second de la rive gauche « noire ». Soulignons la valeur performative des écrits ultérieurs de Faidherbe puisqu'ils préfigurent la frontière qui délimitera les deux territoires du Sénégal et de la Mauritanie en 1905 puis celle des deux

<sup>42</sup> Nous résumons ici le commentaire de Becker *et al.* 1995.



États devenus indépendants en 1960. Sur le même croquis de 1854, Butel énumère les neuf provinces (*diuwe*) qui constituent le Fuuta Tooro (Dimat, Tooro, Laaw...) et le titre de leur dirigeant, ce qui lui permet de décrire le système politique.

- Similairement un peu plus tard le Lieutenant de vaisseau Braouezec (1861, 1862) explora en 1860 sur un aviso à vapeur *Le Crocodile*, l'interfluve de la zone amont (département de Matam) compris entre le lit mineur et un autre affluent qui court parallèlement au fleuve, le Balel. Il dressa deux cartes d'une grande précision ethnographique<sup>43</sup> illustrant l'article de 1861. Dans chaque village sont identifiés le ou les groupes statutaires libres, qui y sont majoritaires : 1. les *TooroBBe* musulmans à la tête de l'imamat, 2. Les « Pouls » ou *FulBe*, « Peuls errants ou nobles » ces derniers témoignant de l'hégémonie peule du XVIe au XVIIIe siècle, 3. Les « Guienar » (de la province du Ngenaar), 4. Les « Pêcheurs » ou *SubalBe*. Cette carte montre l'émergence des « castes » décrit par Yaya Wane (1969) (cf. *supra*).

De façon schématique, les grandes familles d'*almaami* ou « d'électeurs » à la tête des provinces haalpulaar sur la rive gauche comme les lignées des cinq sous émirats du Brâkna sur la rive droite étaient en rivalités avec leur voisins immédiats (Sall 1978). En revanche ces grandes familles étaient souvent alliées à la lignée à la tête des cinq sous unités du Brâkna, émirat également fragmenté situé sur l'autre rive formant un immense damier à double couleur (Schmitz 2014). Si l'axe des parallèles était celui des rivalités et celui des méridiens correspondant aux alliances, il en résultait que les pillages des tributaires ou *harâtin* maures liés à une des cinq lignées du Brâkna visaient les ennemis des alliés haalpulaaren de l'autre rive. Ils étaient donc conduits en diagonale. Les archives des postes français puis des rapports de cercles à partir de 1893 sont très précises dans l'identification des partenaires de cette guerre de faible intensité<sup>44</sup> qui mérite de faire l'objet d'un travail en tant que tel.

### 3. Réinstallation des Haalpulaaren sur la rive droite, actuellement mauritanienne fin XIX<sup>e</sup>, début XX<sup>e</sup> siècle

La réinstallation des Haalpulaaren de 1890 sur la rive droite du fleuve jusqu'au années 1930 s'opéra par dédoublement des villages de la rive gauche. En effet, au grand étonnement des colonisateurs français qui venaient de soumettre les émirats du Trârza et du Brâkna, les Haalpulaaren, se réinstallèrent massivement dans les années 1905-1908 sur la rive droite du fleuve selon le regretté Mohamed Moustapha Kane (1987). Ce mouvement suscita des enquêtes sur « les droits de propriété » des Haalpulaaren sur la rive droite effectuées par des militaires sur les deux rives longitudinalement par rapport au fleuve. Le lieutenant Cheruy (1911) recueillit les traditions des villages de la rive droite (mauritanienne) de l'ancienne province du Laaw à l'ouest jusqu'à Kaedi au centre (voir Carte). Le capitaine Steff (1913) effectua un travail similaire à l'aplomb, sur la rive gauche, base de départ des Haalpulaaren. Ils furent réunis dans la synthèse de l'administrateur Vidal (1924) puis celle de Delolme (1936).

À la fin des années 1950/1960, au moment des indépendances une équipe de géographes élaborait une série de monographies régionales sous l'égide Louis Papy, professeur de géographie à Bordeaux. La monographie effectuée par Monique Pelcot (1961) dans la région de Boghé (actuelle wilaya du Brâkna) fut la première à révéler la configuration transversale au fleuve des territoires. Cette région des HalayBe fut le siège

<sup>43</sup> Une des deux cartes, « L'esquisse du Damga de Balel à Matam au moment de l'inondation » est reproduite dans le premier volume de la traduction de Shaykh Muusa Kamara (1998 : 134-135).

<sup>44</sup> Certains de ces rapports sont résumés sous forme de tableaux en annexe du livre de Geneviève Désiré Vuillemin (1962). *Contribution à l'histoire de la Mauritanie, 1900-1934*, Dakar, Éditions Clairafrique.

d'une « démocratie militaire musulmane » composée d'une nébuleuse de villages qui réussirent à résider et à cultiver sur la rive droite durant le XIXe siècle. Ce travail est doublement original. D'une part la carte dressée fut la première à délimiter les maîtrises foncières des chefs de territoire (*jom leydi*). Dix ans plus tard l'historien Oumar Kane (1973) montrait que cette micro politique s'étendait à toute la moyenne vallée haalpulaar dans un article remarquable bien que d'une concision extrême. D'autre part elle dessina les lignes de transhumances les lignages peuls (WodaaBe Bemba, Jaawbe, SiranaaBe...) qui traversaient le fleuve sur la rive mauritanienne où ils côtoyaient les parcours des *Harâtin* (affranchis maures). Ce travail d'identification des titres de maîtrise foncière enjambant le lit mineur des années 1960 fut confirmé par deux publications durant la phase d'aménagement hydro-agricole des années 1970/1980. Le mémoire d'Amadou Oumar Dia (1986 republié en 2013) était accompagné d'une carte très précise des limites des *leydi* et des chartes politiques des villages et l'article de Tidjane Ngaydo dans l'ouvrage édité par Ted Park (1986, 1991), décrivent le système politique complexe de la zone de Boghé qui fit l'objet d'un aménagement hydro-agricole de grande ampleur.

L'ampleur du redéploiement apparut à travers l'enquête de l'équipe Lericollais dont une partie portait sur les dates de fondations de chaque village de la rive droite (mauritanienne). L'auteur dressa deux cartes de ces fondations aux deux extrémités de la moyenne vallée qui furent éditées (Lericollais 1975<sup>45</sup>). En compilant les fiches manuscrites confiées par lui et les mémoires des historiens de l'Université de Dakar qui rédigèrent des monographies historiques de chaque « province » historique sous la direction d'Oumar Kane, nous avons pu compléter les cartes de ce redéploiement dans le reste de la moyenne vallée mais dans des documents inédits.

Les FulBe (Peuls) poursuivirent ce redéploiement dans deux directions. D'une part ils traversèrent le fleuve vers le nord dans l'arrière-pays de la Mauritanie et en particulier dans le sud est remontant jusqu'aux contreforts de l'Assaba. D'autre part ne redoutant plus les razzias d'autres FulBe, les JengelBe au cœur du Ferlo, les éleveurs étendirent leurs couloirs de transhumance à l'intérieur des terres vers le sud du Sénégal dans une configuration en bandes parallèles associant la Vallée alluviale au Ferlo situé plus au Sud (Grenier 1957, 1960). Cette morphologie résultait d'un processus d'auto-organisation proche de celle observée en Mauritanie et marquée par la jurisprudence musulmane, chaque axe de transhumance devant respecter une certaine distance – espace vide pour éviter les conflits – de la voisine selon la règle du *hurum*. Ces couloirs sont également marqués par des points, les puits stratégiques en zone nomade et les stèles de tombes d'ancêtres à peine visible.

Mais dès les années 1950-1980, la construction des six forages dans la zone sylvo-pastorale ou Ferlo modifia progressivement la configuration précédente en polarisant les micro-transhumances autour des forages (Barral 1982). Avec la multiplication des forages la spécialisation dans l'élevage aboutit à re-pastoralisation de certains groupes peuls, les *egge egge* détachés complètement de la vallée (Santoir 1994). Après les sécheresses des années 197-1980 les groupes orientent maintenant leurs transhumances saisonnières ou de sauvegarde en cas d'accident climatique vers le sud, le bassin arachidier et le Sénégal oriental. Aux bandes parallèles, se substitue une configuration en peau de léopard (*infra*).

#### 4. Aménagement hydro-agricoles des années 1970/1990 et « événements de 1989 »

---

<sup>45</sup> Carte 2 « Peuplement de la rive droite dans la moyenne vallée du Sénégal après 1850 » correspondant au département de Podor/wilaya de Brâkna) et carte 3 sur les fondations de villages avant et après 1890 dans la zone de la vallée amont (Ololdou /Sénégal)/Selibaby (actuel Guidimaka)Mauritanie).

À partir de la compilation des cartes au sol issues des pré-rapports rédigés dans le cadre des projets d'aménagement hydro-agricoles et de celles des périmètres par télédétection des sociétés semi publiques, SAED au Sénégal, SONADER en Mauritanie, il a été possible d'élaborer un quatrième jeu de cartes à la veille des « événements de 1989 ». Il nous a permis de rédiger nos articles sur l'hydropolitique et les problèmes fonciers (voir *supra*).

Comme on l'a vu, les principales victimes des violations et spoliations furent les FulBe de l'intérieur de la Mauritanie et en particulier du sud-est (Gorgol, Assaba). Quelques 80 000 réfugiés ont été dénombrés exhaustivement Christian Santoir et son équipe coordonnée également par Abdoul Sow (Santoir 1990 et 1993) à l'issue de ce que les FulBe qualifient de *pusngu* (débandade, expulsion selon Santoir 1990<sup>46</sup>). Ces Peuls « réfugiés/refusés », selon un des interviewés, connurent plusieurs destins. Ceux de la zone amont furent installés dans les interstices villageois où logeaient les *harâtîn* maures ces derniers ayant été brutalement expulsés en sens inverse, vers la Mauritanie. Ceux-ci travaillaient comme tâcherons, journaliers sur les parcelles des périmètres irrigués des familles Haalpulaaren ayant des membres partis en migration. D'autres groupes dans la zone aval, comme les WodaaBe, les SiranaaBe (voir *supra*) ne s'installèrent pas dans les camps de réfugiés mais retrouvèrent les lieux où furent enterrés leurs ancêtres au début du XXe siècle comme l'a montré Marion Fresia (2009a) à laquelle nous avons communiqué ces cartes. Enfin les cases des camps de réfugiés perdirent rapidement la couleur bleue des bâches du HCR, puis devinrent des villages juste à côté et en marge de ceux des Haalpulaaren en se fondant dans le paysage.

Mais par une cruelle ironie de l'histoire, les victimes de 1989, bien que « frères » puisque FulBe ou Peuls également, furent affublées des stéréotypes et des quolibets que les Haalpulaaren appliquaient à ceux qui les expulsèrent, les Maures. Les FulBe réfugiés furent qualifiés de *safalBe* (sg. *capaato*), « voleurs, menteurs, brigands »<sup>47</sup>. Cette inversion des positions peut s'expliquer en recourant à la sociologie de la stigmatisation de Norbert Elias (Elias & Scotson 1997 [1965]). Pris dans la socio dynamique de la stigmatisation reliant les deux groupes interdépendants, les Haalpulaaren « installés » (*Established*), et les « réfugiés » marginaux (*Outsiders*), ces derniers furent amenés à se conformer aux comportements dictés par les stéréotypes, les rumeurs dont les affublent les premiers : sales, voleurs.... Cela se vérifie puisque les réfugiés de la zone aval s'adonnent à la contrebande avec la Mauritanie approvisionnant des réseaux marchands dans tout le Sénégal (Fresia 2004, 2009). Néanmoins d'autres plus à l'est ont réussi à reconstituer leurs troupeaux et l'accès à la terre leur étant difficile, se sont orientés vers le Ferlo pour redevenir éleveurs.

En effet à l'agro-pastoralisme de la vallée alluviale dans les années 1960-1980 se substitue une polarisation qui met à mal l'association des deux activités et les interactions entre agriculteurs et éleveurs (vaine pâture, fumure). Les Peuls proches de la vallée (*FulBe Waalo*) s'engagent dans un processus de paysanisation, cultivant désormais dans les périmètres irrigués semi publiques (villageois, intermédiaires) et les périmètres privés tout en conservant des troupeaux non gardés (Schmitz 2003). En revanche ceux de

<sup>46</sup> Le mot renvoie à une grande profondeur historique dans la mémoire des Toucouleurs/Haalpulaaren/Futaka ; le premier *pusngu* fut provoqué par l'évacuation brutale précédant la prise de Nioro par le colonel Archinard en 1891 (Oumar Ba 1977 : 237). La chute de Nioro fut suivie par le retour forcé des disciples d'al-Hajj Oumar vers le Fuuta Tooro au cours duquel beaucoup trouvèrent la mort (Robinson 1988 [1984]).

<sup>47</sup> Ces stéréotypes datent de l'époque où ces derniers effectuaient des razzias portant les troupeaux et les personnes, soit pour obtenir rançon soit pour les asservir. Symétriquement les gens du Fleuve étaient victimes des razzias des JengelBe de l'intérieur royaume wolof du Jolof.

l'intérieur (*FulBe Jeeri*), s'inscrivent dans un processus de re-pastoralisation en effectuant des micro-transhumances autour des forages grâce à l'invention de procédés pour déplacer l'eau de ces derniers (chambre à air sur charrette...) (*supra*). Le maillage des forages en peau de léopard couvre maintenant tout le nord du Sénégal comme le montre les atlas récents (Cesaro, Magrin et Ninot 2011 et FAO et CIRAD 2012). Et cela dans l'invention d'un pastoralisme branché sur les marchés urbains (Wane, Touré, Ancey 2010).

Nous ne nous étendrons pas sur la réinstallation (partielle) des « réfugiés » en Mauritanie à la fin des années 2010 qui pourrait donner lieu à un cinquième jeu de cartes. En effet elle a fait l'objet de l'article (illustré de cartes) de Ndiawar Kane (2010) qui fut responsable de l'ANAIIR, l'agence chargée de sa mise en œuvre en Mauritanie et de ceux de Marion Fresia (2009b) et Schmitz (2018).

#### **IV Comparatisme : plaines inondées africaines djihads et conflits agro-pastoraux**

Cette configuration en arêtes de poisson du fleuve et des couloirs de transhumance des agro-pasteurs ou des nomades, n'est pas propre au fleuve Sénégal. On la rencontre également sur les bords du Niger, aussi bien dans le delta intérieur, correspondant à l'État musulmane du XIXe siècle, le Maasina, que dans la boucle du Niger (Grémont et *al.* 2004 ; Grémont 2010). L'originalité du fleuve Sénégal, c'est que les mouvements de flux et de reflux des populations d'une rive à l'autre nous sont connus précisément grâce à un corpus de cartes anciennes, croquis, portulans remontant au XVIIe siècle.

Mais on peut se demander à quoi sert d'éditer ou de numériser une partie de ce corpus. Car on pourrait mettre au passé ces flux et reflux d'une rive à l'autre et les classer parmi les pertes et profits d'une histoire « monumentale » sinon patrimoniale qui célébrerait à l'inverse les héros du roman national. Ce geste afin de conjurer les démons d'un passé probablement moins tragique que complexe. D'autant qu'ils risquent de réveiller des tensions entre les deux pays à l'heure où les historiens du Sénégal viennent d'éditer une *Histoire générale du Sénégal* visant à « décoloniser » la vision du passé, entreprise qui fait polémique<sup>48</sup> et où les Mauritaniens revisitent leur histoire nationale à l'aune de la « résistance » à la colonisation. Comme si David Robinson (2004 [2000]) n'avait pas mis à mal le trope « résistance/collaboration » à propos de l'islam mauritano-sénégalais, ce qui en dit long sur le trou noir historiographique que représente l'espace politique de la vallée du Sénégal. Dans les deux pays l'histoire nationale stato-centrée tend à marginaliser les zones périphériques comme la vallée du Sénégal alors que l'aménagement du territoire dans les deux pays est centré sur les capitales, Dakar (Bruckmann 2017) et Nouakchott. La situation est encore plus critique en Mauritanie où, face aux discriminations visant les *harâtîn* et les communautés riveraines après 1989 et à la mise en « oubli du passé », émerge une histoire « artisanale » (*homegrown*) (Evrard et Pettitgrew 2019).

En outre comment les trois demandes initiales de numérisation (*supra*) qui semblent très éloignées par leurs thématiques se recourent-elles dans le même espace ? Pour répondre à la question, il est nécessaire de situer schématiquement la vallée du Sénégal à l'intersection de recherches plus récentes qui l'insèrent dans des connectivités plus vastes. On veut parler d'une part de l'essor des études sur l'écologie des plaines

<sup>48</sup> Initié en 2013, le projet a été dirigé depuis par le professeur Iba Der Thiam, également auparavant ancien syndicaliste et ministre de l'enseignement (1983-1988). Cinq premiers volumes ont été présentés en juillet 2019 au Président Macky Sall mais certains ont suscité les critiques en particulier de certaines confréries musulmanes. On a appris depuis qu'Iba Der Thiam est décédé le 31 octobre 2020.

inondées africaines menées par des hydrologues ou pédologues, des spécialistes du pastoralisme ou de l'halieutique, ébauchant ainsi un comparatisme à l'échelle du continent. D'autre part on a déjà mentionné les révolutions musulmanes et djihads des XVIIIe et XIXe siècles dans les plaines inondées situées à l'extrémité des pistes du commerce transsaharien qui sont maintenant insérées dans des problématiques atlantiques. **Voir carte « L'islam au Sahara »**. Or en Afrique de l'Ouest même, les États musulmans qui en résultèrent ont émergé souvent au sein de ces écosystèmes complexes comme le font actuellement les violences islamistes qui secouent le Sahel, Boko Haram et le nord Mali à partir de 2010, le Mali central et le Burkina Faso depuis 2015. Nous ne ferons qu'effleurer ces deux cas en conclusion.

### 1. *Les plaines inondées africaines ou African Flood Plains dans les années 1980.*

Dans les années 1980, au moment de la reconstitution cartographique de unités territoriales, les barrages semblaient être la réponse la plus efficace face aux sécheresses sahéliennes des années 1970-1980. Aussi la spécificité des plaines inondées et de ce qui en constituait la singularité, la présence des cultures de décrue (*flood recession agriculture*)<sup>49</sup> de saison sèche qui pouvaient être associées aux cultures pluviales n'apparaissait qu'en négatif par rapport à l'aménagement d'un fleuve. C'est ce qu'indique le titre de la première d'une série d'études sur l'impact de la construction du barrage Bakolari sur la zone aval de la Sokoto River au Nigeria menées par le géographe William Adams (Adams 1985, 1986, 1988). Il effectua des études semblables entre autres sur les plaines de la rivière Hadejja-Jaa'are qui se jette dans la Komadugu Yobé au nord-est du Nigeria (Adams 1992). L'anthropologue Thayer Scudder<sup>50</sup> s'appuya sur l'exemple de la Sokoto River ainsi que sur celui de la vallée du Sénégal où deux barrages<sup>51</sup> furent achevés en 1986, pour dresser un tableau, une *overview* des *African Flood Plains* (Scudder 1988, 1991). Grâce à trente-cinq années d'expériences<sup>52</sup>, il identifia toute une série de deltas, de bassins hydrographiques de fleuves à fortes crues aussi bien en Afrique de l'Est – Kafue Flats en Zambie, Tana River au Kenya, Rufiji (Tanzanie), Juba River Basin en Somalie... – qu'en Afrique de l'Ouest – les affluents du Niger, Sokoto et Rima au Nigeria, le delta intérieur du Niger (Mali) et vallée du fleuve Sénégal. Il soulignait le manque d'études sur la productivité globale de ces plaines inondées qui ne se réduisait pas à l'agriculture de décrue, d'ailleurs sous étudiée, car elles associaient la pêche, l'élevage des éleveurs transhumants ou nomades dans une zone d'emprise qui dépassait largement les lits majeurs.

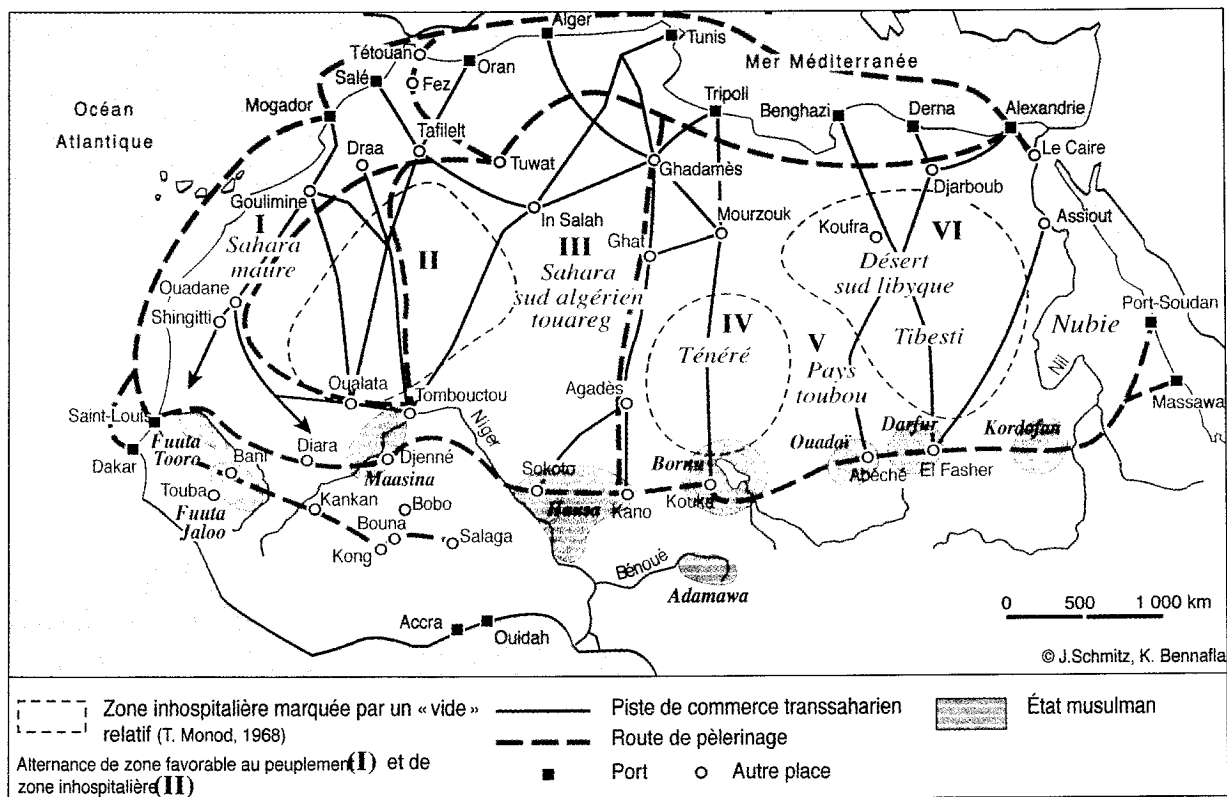
### 2. *Un renouveau d'intérêt dans les années 2010*

<sup>49</sup> Dans la culture de décrue, les plantes (sorgho décrue, riz, niébé) croissent durant la saison sèche grâce de l'eau stockée dans le sol lors de la crue durant la saison des pluies. Si les rendements à l'hectare sont faibles, la productivité du travail est forte car elle ne nécessite ni beaucoup de travail, ni intrant (Dieye *et al.*, 2020 ; Lericollais et Schmitz 1984).

<sup>50</sup> Il avait fondé en 1976 l'IDA (Institute of Development Anthropologie, SUNY, Binghamton,) avec Michael Horowitz qui conduisait une étude sur la vallée du Sénégal à partir de plusieurs monographies de villages comme menées par l'IRD qui donna lieu à la publication éditée par Muncera Salem Murdock Madiodio Niasse, John Magistro *et al.* 1994.

<sup>51</sup> Le barrage de Diama contre la remontée de la langue salée à proximité de Saint-Louis du Sénégal et celui de retenue, Manantali, situé à l'amont au Mali.

<sup>52</sup> Il avait débuté dans les années 1960 en collaboration avec l'anthropologue Elisabeth Colson une étude longitudinale, les deux auteurs cosignant de nombreux ouvrages sur la réinstallation de populations du moyen Zambèze suite à la construction du barrage Kariba. Scudder poursuivit par celle des Nubiens d'Égypte suite à l'édification du barrage d'Assouan.



Carte 4. L'islam au Sahara : couloirs méridiens et routes du pèlerinage. Schmitz - 2020 p.126

Une trentaine d'années après, les recherches des années 2010 semblent donner raison à l'auteur de ce bilan. En effet la construction de barrages et des aménagements hydro-agricoles comme solution privilégiée de la lutte contre la sécheresse et leur supériorité sur les systèmes complexes des plaines inondées et des cultures de décrues est en train d'être remise en cause. Si on se limite à l'Afrique de l'Ouest avec le retour d'une pluviométrie et de crues plus abondantes à la fin des années 1990, on constate que dans la plupart des cas les aménagements hydro-agricoles qui devaient justifier la construction des barrages n'ont pas tenus totalement leurs promesses, et ne permettent pas de répondre aux défis du changement climatique. Alors que l'on observe que l'agriculture de décrue est dotée d'une forte résilience face à la variabilité climatique (Dieye 2020).

C'est vrai partiellement dans la moyenne vallée du Sénégal à propos des petits périmètres irrigués villageois qui avaient été aménagés avant la fermeture du barrage amont de Manantali. Alors qu'ils devaient préparer une transition vers une riziculture intensive, l'objectif de la double culture du riz, condition de cette intensification n'a pas été atteint dans la moyenne vallée (Poussin et al. 2020). Parallèlement à partir des années 2000 les progrès de la télédétection, de l'imagerie satellitaire et des SIG, permettaient de mesurer la superficie des surfaces inondées mais aussi cultivées en décrue (Mané & Fraval 2001, Fraval et al. 2002). L'intégration de ces nouvelles données couplées avec celles hydrologiques et agronomiques permirent d'intégrer les cultures de décrue dans un vaste « système socio-écologique » comme vient de le faire le géographe Laurent Bruckmann (2016, 2018)<sup>53</sup>.

Mais c'est plus à l'est, tout autour du lac Tchad comprenant les pays qui l'entourent – Tchad, Cameroun, Nigeria, Niger – et les fleuves qui s'y jettent que ce renversement de perspective a été plus net. Lui aussi est analysé comme un hydrosystème par les auteurs de l'équipe pluridisciplinaire qui a mis au point *l'Atlas du lac Tchad* (Magrin, Lemoalle, Pourtier 2015). Et ce dans une zone qui n'avait pas été pris en compte par les synthèses antérieures de Scudder ou de Adams. Le même constat sur les limites des opérations d'aménagements hydro-agricole a été fait au Tchad (SODELAC) ou au Cameroun (la SEMRY) (Magrin et Raimond 2018).

Symétriquement les fleuves qui forment le bassin hydrographique actif du lac Tchad – la Komadougou Yobé, au Bornu (Nigeria), les immenses plaines du Logone et du Chari à la frontière entre Cameroun et Tchad, la plaine du Fikri – ainsi que le lac Tchad lui-même dont la surface a été fortement réduite, ont connu à partir des années 1990 une sorte « révolution verte ». La cuvette sud du lac située au Cameroun découverte par la réduction de la surface inondée a libéré d'immenses surfaces qui ont pu être cultivées en sorgho de décrue repiqué. Au point que le système de production rythmé par la crue connaît une productivité remarquable selon Charline Rangé, si l'on considère les revenus cumulés à l'hectare des activités de pêche, de culture et d'élevage qui se succèdent dans les mêmes espaces au cours de l'année. Les interactions agro-halio-pastorales permettent d'y identifier une *intensification écologique* (Rangé 2016a, 2016b, Rangé et Cochet 2018).

On retrouve une intensification analogue autour de la culture du sorgho de décrue repiqué en contresaison<sup>54</sup> dans la plaine d'inondation du Logone (Raimond 1999, Raimond *et al.* 2005). Celle-ci est un cas de figure exemplaire qui témoigne du

<sup>53</sup> A propos du Delta du Sénégal, Saliou Kamara dans sa thèse de 2013 parle « d'hydrosystème fortement anthropisé » englobant les aménagements hydro-agricoles largement mécanisés à l'inverse de la moyenne vallée.

<sup>54</sup> A la différence du sorgho de décrue de la vallée du Sénégal par exemple semé au retrait des eaux (Bruckmann 2016, Lericollais et Schmitz 1984), le sorgho de décrue est d'abord semé en saison des pluies puis repiqué au retrait des eaux allongeant ainsi le cycle végétal (Seignobos 2008).

changement de paradigme. Dans le cas de la vallée du Sénégal des années 1980, c'était la tradition de « l'écologie politique » qui était invoquée (Park 1986 : Schmitz 1986, Boutillier et Schmitz 1987, Park, Baro et Ngaidé 1991). Actuellement comme dans les cas du lac Tchad et du Logone sont élaborés des notions qui associent étroitement la climatologie, l'hydrologie au social. Dans l'article de 2018 sur le Logone (Laborde *et al.* 2018), les trois co-auteurs<sup>55</sup> parlent « d'interactions hydro-sociales » (*hydro-social interactions*) pour souligner l'importance de la résilience et de l'auto-organisation des sociétés face aux variations environnementales.

Si ces interactions agro-halio-pastorales avaient déjà identifiées dans le cas du fleuve Sénégal, le type de gouvernance des ressources y semble très différent. Sur la rive sud du lac Tchad, Rangé et Lavigne Delville (2016) remettent en cause le modèle des *common property institutions* gérée par une communauté territorialisée élaboré par d'Elinor Ostrom (1990). Il s'agit plutôt d'un front pionnier sans régulation donnant un accès ouvert aux ressources. Mark Moritz (2016) parle même d'*Open property regime*. Alors que dans le cas de la vallée du Sénégal, les chartes politiques villageoises rassemblées ici, montrent comment se déploient une multiplication de micro-pouvoirs propres à chaque activité, caractéristique de la *polycentricité* de ce type d'organisation, notion élaborée par Ostrom ultérieurement (2005, 2008)<sup>56</sup>. Ces pouvoirs étaient chargés de coordonner le calendrier des phases critiques des activités qui se situent en saison sèche et dépassent les limites des territoires : la vaine pâture à la récolte des sorgho de décrue ou bien les pêches collectives (*supra*). Dans l'ordre du temps long, chacune de ces « maîtrises » n'efface pas la précédente mais la « recouvre » comme dans le cas du delta intérieur du Niger (Fay 1999, 2000). Au Fuuta Tooro les anciens dominants sont relégués au rang de « soutiens » (*jaggorde*) ou d'intronisateurs (*filooBe*) qu'on traduit souvent par « électeurs ». De ce non-effacement des régulations anciennes, témoigne le fait que malgré la « révolution » musulmane de la fin du XVIII<sup>e</sup> siècle, les Fulbe vaincus ou leurs parents gardent néanmoins la maîtrise foncière d'un tiers des territoire (Schmitz 1994).

### **Conclusion : les djihads anciens et actuels**

C'est à dessein que nous avons mentionné l'État musulman du delta intérieur du Niger, le Maasina qui portait le nom de califat d'Hamdallaye, du nom de sa capitale. Il est révélateur que plusieurs des principaux États musulmans des XVIII<sup>e</sup> et XIX<sup>e</sup> siècle aient émergé autour des plaines inondées d'Afrique de l'Ouest<sup>57</sup>. Le plus important par la taille puisqu'il rassemblait plus d'une trentaine d'émirats, le califat de Sokoto issu de l'*hijra* de 1804, portait le nom de la Sokoto River (voir *supra*). Il se situa dans le temps entre l'imamat Fuuta Tooro dans la moyenne vallée du Sénégal (*circa* 1770-1891) et le califat d'Hamdallaye (1818-1862). Ces deux derniers comportent une dizaine de grandes

<sup>55</sup> Sarah Laborde est spécialiste des pêcheurs agriculteurs, Aboubakar Mahamat appartient à une ONG ciblant les pêcheurs et Mark Moritz a travaillé sur les éleveurs depuis une dizaine d'années. Dans un autre article ce dernier parle de « Coupled Human and Natural System » résumé par l'acronyme CHANS pour qualifier les interactions entre dynamiques naturelles et les processus sociaux (Moritz *et al* 2016).

<sup>56</sup> La question est controversée puisque la plaine du Logone est aussi caractérisée par la polycentricité de la gouvernance des ressources ((Laborde *et al.* 2018).

<sup>57</sup> Il faudrait même remonter plus loin dans le temps puisqu'on rencontre des systèmes de décrue aux deux extrémités des routes transsahariennes. Au nord la plus célèbre cité caravanière du Maroc à l'époque médiévale, Sijilmassa était situé dans bassin du Tafilalt formé par l'oued Ziz selon l'archéologue Chloé Capel (2016). Au sud le plus vieil État musulman, celui du Bornu était organisé autour de la Komadougou Yobé (*infra*) d'après l'historien Remi Dewière (2017).



composantes et régulant la mobilité des populations d'éleveurs transhumants (Schmitz 1986). À quoi il faut ajouter l'un des pôles de l'empire d'al-Hajj Umar au milieu du XIXe siècle, celui de Niuro à la tête du Kaarta. Là les *taalibe* originaires du Fuuta Tooro colonisèrent les rives des fleuves du sud du Kaarta (Kolimbinne...) en y reproduisant le système de production de céréales en décrue de leur région d'origine (Hanson 1996 ; Couture 1998)<sup>58</sup>.

Or le djihad mondialisé actuel investit également ce type de zone, ancienne comme au Mali centre mais surtout nouvelle comme au Lac Tchad.

À partir de 2015 la crise du Nord Mali s'est déplacée vers le centre du Mali autour de Mopti et de Tenenkou dans la zone inondée du delta intérieur du Niger, le Maasina ainsi que sur sa périphérie, à l'est dans la zone du *seeno*, celle des pâturages d'hivernage et des cultures pluviales. En 2016 émergea le « Front de libération du Macina » dirigé par le prêcheur Amadou Koufa. Mais il s'agit d'une fausse continuité ou bien à front renversé puisque les djihadistes qui sont souvent de jeunes bergers, luttent contre les *jowro* peuls qui exercent un pouvoir sur le territoire hérité du califat<sup>59</sup>. Comme le soulignent plusieurs études qui convergent dans leurs analyses, ces mouvements articulent la lutte contre la marginalisation des FulBe du *seeno* et la violence des mouvements djihadistes (Brossier, Jourde et Cissé 2018 ; Benjaminsen et Ba ; 2009, 2019 ; Zanoletti 2019).

À l'est, le mouvement Boko Haram chassé en 2012 de la ville de Mai Duguri dans l'État du Bornou, s'est replié à la fois dans les monts Mandara à la frontière du Cameroun et surtout au lac Tchad où il a trouvé un refuge durable (Seignobos 2015a, 2015b, 2018 ; Magrin Raymond 2018 ; Maceachern 2018).

Ainsi la boucle est bouclée. Ce corpus de cartes et archives sur la vallée du Sénégal donne une profondeur historique aux événements qui secouent dans d'autres zones du Sahel contemporain en articulant, hydropolitique des plaines inondées africaines, conflits agro-pastoraux et djihads anciens et contemporains.

---

<sup>58</sup> Voir « Jihâd, soufis et salafistes ou les flux et reflux de l'émancipation islamique (XVII-XXe siècle) », dans notre livre à paraître, Jourde, C., Ould Cheikh, A.W. & Schmitz, J. eds, *Le Sahel musulman entre soufisme et salafisme : subalternité, lutte de classement et du transnationalisme*, Karthala-IISMM.

<sup>59</sup> A ce titre ils perçoivent des redevances (*coongi*) exigées des Peuls allochtones, ceux de la périphérie ou *seeno* qui voulaient entrer dans la zone inondée.

**Bibliographie : Atlas et archives de la vallée du Fleuve Sénégal  
(Sénégal/ Mauritanie)**

(JS 01/12/2021, avec l'aide de Laurence Goury - IRD)

ADAMS William. M.

1985 « The downstream impacts of dam construction: a case study from Nigeria », *Transactions of the Institute of British Geographers* N.S. 10 : 292-302

1986, « Traditional agriculture and water use in the Sokoto Valley, Nigeria », *The Geographical Journal*, 152 (1): 30-43.

1988, « Rural Protest, land policy and the planning process on the Bakolori Project, Nigeria », *Africa*, 58 (3): 315-335.

1992 *Wasting the Rain: Rivers, People and Planning in Africa*, Minnesota University Press.

BA Oumar

1977 *Le Foûta Tôro au carrefour des cultures*, Paris, L'Harmattan.

BARRAL Henri

1982 « Le ferlo des forages : gestion ancienne et actuelle de l'espace pastoral », Dakar, Orstom, multigr. <https://www.documentation.ird.fr/hor/fdi:010004749> [consulté le 21/01/2021]

BASSETT Thomas, BLANC-PAMARD, Chantal & BOUTRAIS Jean-Baptiste,

2007 « Constructing locality: The terroir approach in West Africa », *Africa, Journal of the International African Institute* (special issue, Nature as Local Heritage in Africa), 77 (1) : 104-129. <https://www.documentation.ird.fr/hor/fdi:010045000> [consulté le 21/01/2020]

BECKER Charles,

1985 « Notes sur les conditions écologiques en Ségambie aux 17<sup>e</sup> et 18<sup>e</sup> siècles », *African Economic History*, 14 : 167-216.

1986 « Conditions écologiques, crises de subsistance et histoire de la population à l'époque de la traite des esclaves en Ségambie (17<sup>e</sup>-18<sup>e</sup> siècles) », *Canadian Journal of African Studies*, 20 : 357-376.

BECKER Charles, MARTIN Victor & DIALLO Yveline,

1995 *Cartes historiques de la vallée du Sénégal*, Dakar (Sénégal), CNRS/IRD, 21 p. + 19 cartes (1<sup>ère</sup> version Kaolack 1983) [+ 2021 Liste des liens de 17 cartes sur 19]. <https://www.documentation.ird.fr/hor/fdi:010081939> [consulté le 21/06/2021]

BENJAMINSEN, Tor A. et BA Boubacar,

2009 « Farmer-herder conflicts, pastoral marginalisation and corruption: a case study from the inland Niger delta of Mali », *Geographical Journal*, 175 (1) : 71-81.

2018 « Why do pastoralists in Mali join jihadist groups? A political ecological explanation », *The Journal of Peasant Studies*, vol. 46, N°1.

BLOCH Peter, C.

1986 « Land Tenure Issues in River Basin Development in Sub-Saharan Africa. » LTC Research Paper no. 90. Madison: Land Tenure Center, University of Wisconsin.

1993 « An Egalitarian Development Project in a Stratified Society: Who Ends Up with the Land? » in Th. J. Bassett and D. Crummey (eds.), *Land in African Agrarian Systems*, University of Wisconsin Press.

BOIVIN, P., Dia, I., LERICOLLAIS, A., Poussin, J.-C., SANTOIR, C., & SECK, S.M., (eds.)  
1995 *Nianga, laboratoire de l'agriculture irriguée en moyenne vallée du Sénégal*, Paris, Éditions de l'ORSTOM (« Colloques et séminaires »).  
<https://www.documentation.ird.fr/hor/fdi:010006473> [consulté le 21/01/2020]

BONNET DUPEYRON François,

1945 « L'élevage en Afrique Occidentale et centrale », *Bulletin de l'Association des Géographes Français*, 169-170 : 40-50. <https://www.documentation.ird.fr/hor/fdi:05396> [consulté le 01/12/2021]

1950 *Cartes de l'élevage pour le Sénégal et la Mauritanie*. 1/500 000. Accompagné d'une notice de 37 p., Paris, ORSOM.

<https://www.documentation.ird.fr/hor/fdi:11815>

- « Déplacements saisonniers des éleveurs de Basse et Moyenne Mauritanie » (Ouest)  
<http://sphaera.cartographie.ird.fr/images/telechargement/03159.pdf> [consulté le 01/12/2021]

- « Déplacements saisonniers des éleveurs au Sénégal (feuille Ouest) »  
<http://sphaera.cartographie.ird.fr/images/telechargement/00661.pdf> [consulté le 01/12/2021]

BONTE Pierre,

1986 *Rapport d'identifications des associations pastorales. Projet de Développement de l'élevage en Mauritanie*, (avec Abdel Wedoud Ould Cheikh...), Nouakchott, Direction de l'élevage RIM/Banque Mondiale, 176 p. multigr.

1987 « L'herbe ou le sol ? L'évolution du système foncier pastoral en Mauritanie du sud-ouest », in M. Gast, (ed.), *Hériter en pays musulman. Habus. Lait vivant. Manyauli*, Paris, Éditions du CNRS : 193-214.

1990 *Projet de Développement Élevage II. Volet Associations pastorales, Rapport de synthèse. Programme de généralisation des Associations Pastorales*, Nouakchott, R. I. Mauritanie, ronéo, 143 p + 63 cartes.

1991 « La situation pastorale et agro-pastorale dans le Sahel mauritanien », in *Atlas Sahel mauritanien*, IEMVT, Paris. Planches 14 à 20. 10 cartes.

1991 *Rapport de synthèse. Programme expérimental de mise en place des Associations pastorales. Description et Évaluation*, Direction de l'Élevage, Nouakchott, R. I. Mauritanie, ronéo, 141 p.

2008 *L'émirat de l'Adrar mauritanien. Harîm, compétition et protection dans une société tribale saharienne*, Paris, Karthala. (trad. arabe par Mohamed ould Bouleiba, 2012).

2009 « Appartenances tribales et enjeux fonciers pastoraux en Mauritanie : le projet Élevage II », *Études rurales*, 184 : 149-168.

BOURREL D.,

1861 « Voyage dans le pays des Maures Brakna », *Revue maritime et coloniale*, t. 2 : 511-545 ; t. 3 : 18-77.

BOUTILLIER Jean-Louis, CANTRELLE Pierre, CAUSSE Jean, LAURENT, C. & NDOYE Thianar,

1962 *La Moyenne Vallée du Sénégal. Étude socio-économique*, Paris, PUF.  
<https://www.documentation.ird.fr/hor/fdi:38198> [consulté le 21/01/2021]

BOUTILLIER Jean-Louis et SCHMITZ Jean

1987 « Gestion traditionnelle des terres (système de décrue / système pluvial) et transition vers l'irrigation : le cas de la vallée du Sénégal », *Cahiers des sciences humaines*, vol. 23, n°3/4: 533-554. <https://www.documentation.ird.fr/hor/fdi:24945> [consulté le 21/01/2021]

BRAOUEZEC (Lieutenant de vaisseau)

1861 « L'hydrographie du Sénégal et les relations avec les populations riveraines », *Revue maritime et coloniale*, t. 1.p. 101-114.

1862 Note sur une exploration dans le Fouta et le Damga, *Bulletin de la Société de géographie*, ser. V, 4 (juill.-déc.) : 321-324 [carte « Esquisse du Damga de Balel à Matam », 15-19 sept 1860].

1862 « Exploration du cours d'eau du Bounoun, marigot du Sénégal en octobre et novembre 1861... », *Revue maritime et coloniale*, t. 6, 1862 : 193-202.

BROSSIER Marie, JOURDE Cédric et CISSE Modibo Ghaly,

2018 « Relations de pouvoir locales, logiques de violence et participation politique en milieu peul (région de Mopti) », *Centre FrancoPaix en résolution des conflits et missions de paix*. Chaire Raoul-Dandurand en études stratégiques et diplomatiques, Montréal, Université du Québec [En ligne]

BRUCKMANN Laurent,

2016 *L'intégration des zones inondables dans la gestion de l'eau et le développement de l'irrigation d'une vallée fluviale sahélienne. Le cas des terres de décrue de la moyenne vallée du Sénégal*. Thèse de Géographie. Université Paris Diderot (Paris 7) Sorbonne Paris Cité (G. Beltrando dir.) [en ligne].

2017 « Les territoires du fleuve » : une analyse par l'image de l'intégration territoriale du fleuve Sénégal », *EchoGéo*, [En ligne].

2018 « Crue et développement rural dans la vallée du Sénégal : entre marginalisation et résilience », *Belgeo* [En ligne],

CAPEL Chloé,

2016 « Une grande hydraulique saharienne à l'époque médiévale. L'oued Ziz et Sijilmassa (Maroc) », *Mélanges de la Casa de Velasquez*, Nouvelle série, 46 (1): 139-165.

CESARO Jean-Didier, MAGRIN Geraud, NINOT Olivier,

2010 *Petit atlas de l'élevage au Sénégal. Commerce et territoires*, ATP Icare, Cirad, Prodig, 32 p. [En ligne]

CHERUY, Lieutenant Paul

1911 « Rapport sur les droits de propriété des Coladé dans le Chemama, les redevances anciennement payées, les droits encore acquittés et le mode d'élection des chefs de terrains », Supplément du *Journal officiel de l'AOF* des 18 mars, 1<sup>er</sup> avr., 15 avr.

COUTURE, Jean-Louis,

1998 « Les bouches de l'eau du pays Soninké. Protohydraulique paysanne, gestion des ressources naturelles, aménagement des terroirs et développement rural en région », Diplôme d'ingénieur en Agronomie Tropicale, CNEARC ESAT (Montpellier).

CRESSY, Allison,

2018 « Usage des récits historiques face aux concessions foncières. Communes de Dar el Barka et de Tékane dans la vallée du fleuve Sénégal » in A. Choplin & M. F. Ould Bah (dir.), *Foncier, droit et propriété en Mauritanie. Enjeux et perspectives de recherche*, Rabat (Maroc), Centre Jacques Berque :131-150. [en ligne].

CURTIN Philip. D.

1975 *Economic Change in Precolonial Africa: Senegambia in the Era of the Slave Trade*, Madison, The University of Wisconsin Press.

DAKHLIA Jocelyne.

1988 « Dans la mouvance du prince : la symbolique du pouvoir itinérant au Maghreb ». *Annales. ESC*, 43<sup>e</sup> année, 3 : 735-760.

DELAUNAY Daniel

1984 *De la captivité à l'exil : histoire et démographie des migrations paysannes dans la moyenne vallée du fleuve Sénégal*. Paris, ORSTOM.

<https://www.documentation.ird.fr/hor/fdi:16276> [consulté le 21/01/2020]

DELOLME,

1936 « Rapport sur l'agriculture dans la Vallée du Fleuve Sénégal ». 229 p. multigr.  
[https://cda-omvs.org/wp-content/uploads/2012/02/00081\\_ocr.pdf](https://cda-omvs.org/wp-content/uploads/2012/02/00081_ocr.pdf) [consulté le 21/01/2021]  
<https://cda-omvs.org/T%C3%A9l%C3%A9charger/28085/masoers/18602/00082.pdf>  
[consulté le 21/01/2021]

DIA, Amadou Oumar (ou JAH Aamadou Uumar)

1986 « Paysannerie et évolution foncière dans la Province Halaybe (Région de Boggee) », Mémoire de l'ENS, Nouakchott.

2013 *Peuls et paysans. Les Halaybe de Mauritanie*, Préface de S. Caratini, Paris, L'Harmattan « Études africaines ».

DEWIÈRE Rémi,

2017 *Du Lac Tchad à La Mecque. Le sultanat du Bornu et son monde (XVI<sup>e</sup>-XVII<sup>e</sup> siècle)*, Paris, Éditions de la Sorbonne (« Bibliothèque historique des pays d'Islam »).

DIEYE M. et al.,

2020 « L'agriculture de décrue en Afrique de l'ouest et du centre une certaine résilience face à la variabilité climatique et à la régulation des fleuves ». In Sultan, B., Bossa, A.Y., Salack, S., Sanon, M. (eds.), *Risques Climatiques et Agriculture en Afrique de L'ouest*, Marseille, IRD Editions, pp. 121–132.

<https://www.documentation.ird.fr/hor/fdi:010078505> [consulté le 21/01/2021]

DIOP Djibril,

2006 *Décentralisation et gouvernance locale au Sénégal*, Paris, L'Harmattan.

ELIAS Norbert & SCOTSON, John L.

1997 *Logiques de l'exclusion. Enquête sociologique au cœur des problèmes d'une communauté* (1<sup>ère</sup> ed. *The Established and the Outsiders*, 1965), Paris, Fayard.

EVARD Camille et PETTIGREW Erin,

2019 « Du baptême du nouvel aéroport de Nouakchott à la réforme constitutionnelle (fin 2015-2018). Politiques de l'histoire en Mauritanie », *L'Année du Maghreb*, 21 : 295-319.  
<https://doi.org/10.4000/anneemaghreb.5880>

FAO et CIRAD

2012 *Atlas des évolutions des systèmes pastoraux au Sahel, 1970-2012* [En ligne].

FAIDHERBE, Général Léon César,

1854 « Les Berbères et les Arabes des bords du Sénégal », *Bulletin de la Société de Géographie de Paris*, VIII : 89-112.

[En ligne] <https://gallica.bnf.fr/ark:/12148/cb34424377d/date.item>.

1856 « Populations noires du Sénégal et du Haut-Niger », *Bulletin de la Société de Géographie de Paris*, XI : 281-300.

[En ligne] <https://gallica.bnf.fr/ark:/12148/cb34424377d/date.item>.

FAUVELLE, François-Xavier et SURUN, Isabelle, dir.

2019 *Atlas historique de l'Afrique*, Paris, Éditions Autrement (« Atlas/mémoires »).

FAY, Claude

1999. « Pastoralisme, démocratie et décentralisation au Maasina (Mali) », in A. Bourgeot (ed.) *Horizons nomades en Afrique sahélienne : sociétés, développement et démocratie*, Paris : Karthala, 116-136.

<https://www.documentation.ird.fr/hor/fdi:010020886> [consulté le 21/01/2020]

2000. « La décentralisation dans un Cercle (Tenenkou, Mali) », *Autrepart*, 14 : 121-142.

<https://www.documentation.ird.fr/hor/fdi:010021958> [consulté le 21/01/2020]

FERGUSON, James

1990 *The Anti Politics Machine : « Development », Depoliticization, and Bureaucratic Power in Lesotho*, Cambridge, Cambridge University Press.

FRESIA, Marion,

2004 « Frauder lorsqu'on est réfugié », *Politique Africaine*, 93 : 42-62.

2009a *Les Mauritaniens réfugiés au Sénégal. Une anthropologie critique de l'asile et de l'aide humanitaire*, Paris, L'Harmattan (« Connaissances des hommes »).

2009b « Les enjeux politiques et identitaires du retour des réfugiés en Mauritanie : vers une difficile 'réconciliation nationale' ? », *Politique africaine*, 114 : 44-66.

FRIDE, Alain,

1997 *Boki-Diawé halpulaar, Boki-diawé soninké : Histoire d'un village de la moyenne vallée du fleuve Sénégal*, Mémoire de maîtrise (H. d'Almeida Topor et M. Chastanet, dir.), Université de Paris 1.

GNOKANE, Adama

1987 *La politique française sur la rive droite du Sénégal : le pays maure*, thèse de doctorat en histoire (dir. J. Devisse), Université de Paris I.

GREMONT Charles, MARTY André R. AG MOSSA, Y. H. TOURE,

2004 *Les liens sociaux au Nord-Mali. Entre fleuve et dunes. Récits et témoignages*, Paris, Karthala.

GREMONT Charles,

2010 *Les Touaregs Iwellemedan (1647-1896) : un ensemble politique de la boucle du Niger*, Paris, Karthala.

GRENIER Philippe,

1957 *Rapport de mission dans la région du Ferlo, Service de l'hydraulique de l'AOF*, Dakar.

1960 « Les Peul du Ferlo », *Cahiers d'outre-mer*. N° 49 - 13e année, Janvier-mars : 28-58.

GRDR

2012 *Atlas du Sud-Est mauritanien. Dynamiques rurales*, GRDR [En ligne].

2014 *Atlas La moyenne vallée du Sénégal. Centres et périphéries (Mali-Mauritanie-Sénégal)*. Montreuil, GRDR. [En ligne]

HANSON, John,

1996 *Migration, Jihad and Muslim Authority in West Africa. The Futanke Colonies in Karta*, Bloomington-Indianapolis, Indiana University Press.

HUMERY, Marie-Eve,

2001 « Le paradis, le mariage et la terre. Des langues de l'écrit en milieu fuutanke (arabe, français, pulaar) », *Cahiers d'études africaines* [En ligne], 163-164 | : 565-594.

2013 *L'écriture du pulaar (peul) entre l'arabe et le français dans la vallée du Sénégal*, Thèse de doctorat EHESS, (Béatrice Fraenkel et Jean Schmitz dir.)

<https://hal.archives-ouvertes.fr/tel-03196080>

2014 « Fula and 'ajami Writing System in the Haalpulaar Society of Fuuta Tooro (Senegal and Mauritania): A Specific 'Restricted Literacy' » in M. MUMIN & K. MERSTEEGH (eds.), *The Arabic Script in Africa, Studies in the Use of a Writing System*, Leiden, Brill.

JOURDE, Cédric,

2002 *Dramas of Ethnic Elites Accommodation: the Authoritarian Restoration in Mauritania*, Ph.D. Diss., University of Wisconsin-Madison.

2005 « 'The President is Coming to Visit!': Dramas and the Hijack of Democratization in the Islamic Republic of Mauritania », *Comparative Politics*, 37.4, July, p. 421-440.

2010 « Overlapping Solidarities: the Politics of Ethnicity and Sufi Turuq in Mauritania », *Maghreb Review*, 35 (1), 222-242

2012. « Groupes de jeunes, configuration ethnique et affiliation confrérique en milieu haalpulaar (Mauritanie et Sénégal) », Dir. Marie-Nathalie Leblanc et Muriel Gomez-Perez, *L'Afrique des générations : entre tensions et négociations*, Paris, Karthala.

2017 "Betrayal, heresy, exile and mystical attacks: the cost of changing Islamic affiliation in an ethnicized society (Mauritania and Senegal)". *Mediterranean Politics* 22 (1).

KAMARA Cheikh Moussa.

1998 *Florilège au jardin de l'histoire des Noirs, Zuhûr al-Basâtîn*, Tome 1, *L'aristocratie peule et la révolution des clercs musulmans (Vallée du Sénégal)*, Vol. 1, S.



Bousbina, trad., J. Schmitz, dir. et introd. Paris, *et al.* CNRS-éditions. [réédité en Open édition en 2016] <https://www.documentation.ird.fr/hor/fdi:010014102> [consulté le 21/01/2020]

KAMARA Saliou,

2013 *Développements hydrauliques et gestion d'un hydrosystème largement anthropisé. Le delta du fleuve Sénégal*, Thèse de docteur en Géographie, Université d'Avignon/Université Gaston Berger Saint Louis (P. Martin et O. Diop dir.) [en ligne].

KANE Mouhamed Moustapha

1987 *A History of Fuuta Tooro, 1890-1930: Senegal under Colonial Rule. The Protectorate*, Ann Arbor, Michigan State University, PhD. thesis, multigr.

KANE, Moustapha, FAGERBERG-DIALLO, Sonja & ROBINSON, David,

1994 « Une vision iconoclaste de la guerre sainte d'al-Hâjj Umart Taal », *Cahiers d'Études africaines* XXXIV (1-3), 133-135: 385-417.

KANE, Ndiawar,

2010 « Un nouvel élan du mouvement pendulaire de migration des gens du fleuve ou le retour organisé des réfugiés négro-mauritaniens sur la rive droite du fleuve Sénégal », *The Maghreb Review*, 35, 3: 287-305.

KANE, Oumar,

1973 « Les unités territoriales du Futa Toro », *Bulletin de l'IFAN*, sér. B, XXXV (3) : 614-631.

1974 « Les Maures et le Futa-Toro au XVIII<sup>e</sup> siècle », *Cahiers d'Études africaines*, 54, XIV : 237-252.

2004 *La première hégémonie peule. Le Fuuta Tooro de Koli Tengella à Almaami Abdul*, Paris / Dakar, Karthala / Presses universitaire de Dakar (Sénégal).

KLEIN, Martin

2021 *Esclavage et pouvoir colonial en Afrique occidentale française*, Préface d'Ibrahima Thioub, [1<sup>re</sup> ed., *Slavery and Colonial rule in French West Africa*, 1998], Paris, Karthala (« Esclavage »).

KYBURZ Olivier

1994 *Les hiérarchies sociales et leurs fondements idéologiques chez les Haalpulaaren (Sénégal)*. Paris, Université de Paris X, thèse de doctorat, (Dir. A. Adler), multigr.

1997 « La fabrication de la foulanité », *Journal des Africanistes* 67 (2) : 101-126.

LABORDE Sarah, MAHAMAT Aboukar, MORITZ Mark

2018 « The interplay of top-down planning and adaptative self-organization in an African floodplain », *Human Ecology*, 46(2):171-182. [en ligne]

LERICOLLAIS, André,

1975 « Peuplement et migrations dans la vallée du Sénégal », *Cahiers des Sciences humaines*, XII, 2 : 123-135. <https://www.documentation.ird.fr/hor/fdi:01323> [consulté le 21/01/2021]

LERICOLLAIS André, DIALLO Yveline. & SANTOIR Christian,



1980 *Peuplement et cultures de saison sèche dans la Vallée du Sénégal*, Paris, Orstom, 7 cartes (“ Notices explicative ” 81).

<https://www.documentation.ird.fr/hor/fdi:00714> [consulté le 21/01/2021]

LE ROY Xavier,

2008 « Le sorgho de décrue dans la vallée du Sénégal » in E. Mollard et A. Walter (éds.), *Agriculture Singulières*, Marseille, IRD Editions, pp. 33–38.

<https://www.documentation.ird.fr/hor/fdi:010044503> [consulté le 21/01/2021]

2009 « Pauvreté et accès à l’eau dans la vallée du Sénégal », in H. Ayeb et Th. Ruf (éds.), *Eaux, pauvreté et crises sociales*, Marseille, IRD Éditions, pp. 231-250.

<https://www.documentation.ird.fr/hor/fdi:010050363> [consulté le 21/01/2021]

LESERVOISIER Olivier,

1995 *La question foncière en Mauritanie. Terres et pouvoirs dans la région du Gorgol*, Paris, L’Harmattan (« Connaissances des hommes »).

1996 « Les *hrâtîn* et le Fuuta Tooro, XIXe-XXe siècle : entre émancipation et dépendance », in M. Villasante-de Beauvais (ed.), *Groupes serviles au Sahara*, Paris, CNRS Éditions : 147-167.

2005 « ‘Nous voulons notre part’, Les ambivalences du mouvement d’émancipation des *Saafaalbe Hormankoobe* de Djéol (Mauritanie) », *Cahiers d’Études africaines*, XLV, 3-4, 179-180 : 987-1014. [En ligne]

2009 « Contemporary Trajectories of Slavery in Haalpulaar Society (Mauritania), in Benedetta Rossi (ed.) *Reconfiguring Slavery. West African Trajectories*, Liverpool University Press : 140-151.

Lo, Mbaye

2016 « ‘The Last scholar’, Cheikh Moussa Kamara and the Condemnation of Jihad by the Sword », *ISLAMiCommentary*, on April, 19, 2016 [En ligne].

Lo Mbaye & ERNST Carl, W.

2020 « The 1850 Photographic Portrait of Omar Obn Said: The Eloquence of Resilience », *The Muslim World*, vol. 110, n°3 : 428-450. <https://sites.duke.edu/researchafrica/>

LOVEJOY Paul, E.

2015 « Les empires djihadistes de l’Ouest africain aux XVIIIe-XIXe siècles », *Cahiers d’Histoire. Revue d’histoire critique*, 128 : 8-103. <https://doi.org/10.4000/chrhc.4592> [consulté le 21/01/2021]

2016 *Jihâd in West Africa in the Age of Revolution 1785-1850*, Athens (USA), Ohio University Press.

MACÉACHERN, Scott,

2018 *Searching for Boko Haram. A History of violence in Central Africa*, Oxford, Oxford University Press.

MAGRIN Géraud, LEMOALLE Jacques, POURTIER Roland,

2015 *Atlas du lac Tchad*, Paris, Éditions Passages.

MAGRIN Géraud et RAIMOND Christine,

2018 La région du lac Tchad face à la crise Boko Haram : interdépendances et vulnérabilités d’une charnière sahélienne », *Bulletin de l’association de géographes français* 95, 203-221. [En ligne]

MARSH, Wendell Hassan,

2015. « Dehistoricizing Islam in Africa », *Journal Comparative Studies of South Asia, Africa and the Middle East*, 35(3): 656-666.

2018 *Compositions of Sainthood: The Biography of Hâjj 'Umar Tâl by Shaykh Mûsâ Kamara*, PhD, African Studies and Comparative Literature, (Mamadou Diouf dir.), Columbia University.

2020 "Reading with the colonial in the life do Shaykh Musa Kamara, a Muslim scholar-saint", *Africa* 90 (3) : 604-624.

MORITZ, Mark,

2012. « Pastoral intensification in West Africa: implications for Sustainability ». *Journal of the Royal Anthropological Institute* 18: 418–438.

2016 « Open property regimes », *International Journal of the Commons*, 10- 2 : 688-72.

MORITZ Mark *et al.* (S LABORDE, SC PHANG, M. AHMADOU, M. DURAND, A. FERNANDEZ, IM HAMILTON, S KARI, B MARK, P. SCHOLTE, N. XIAO & R. ZIEBE)

2016 « Studying the Logone floodplain, Cameroon, as a coupled human and natural system », *African Journal of Aquatic Science*, 41 (1) : 99-108.

NGAÏDO, Tidjane

1993 « Land Tenure and Social Structure of the Halaybe », in T. Park, ed., *Risk and Tenure in Arid Lands: The Political Ecology of Development in the Senegal River Basin*, Tucson, The University of Arizona Press: 145-182.

NGAÏDE, Abderrahmane,

2003 « Stéréotypes et imaginaires sociaux en milieu haalpulaar. Classer, stigmatiser, toiser », *Cahiers d'Études africaines*, XLIII, 4 : 703-738.

2012 *L'esclave, le colon et le marabout. Le royaume peul du Fuladou de 1867 à 1936*, Paris, L'Harmattan.

NIASSE, Madiodio,

2004 « Prévenir les conflits et promouvoir la coopération dans la gestion des fleuves transfrontaliers en Afrique de l'Ouest », *VertigO - la revue électronique en sciences de l'environnement*, Volume 5 Numéro 1 | mai 2004 <https://doi.org/10.4000/vertigo.3979> [Consulté le 21/01/2021]

NINOT, Olivier,

2008 « Élevage et territoire dans le « Ferlo », zone pastorale du nord du Sénégal », Rapport de mission, CNRS, PRODIG.

OSTROM, Elinor

1990 *Governing the Commons: The Evolution of Institutions for Collective Action*. Cambridge, UK: Cambridge University Press.

2005 *Understanding institutional diversity*. Princeton: Princeton University Press.

2008 « Polycentric systems as one approach for solving collective-action problems ». Indiana University, Bloomington: School of Public & environmental affairs research paper.

OULD CHEIKH, Abdel Wedoud,

1986 *Les problèmes actuels du nomadisme sahélien. Le cas de la Mauritanie*, Bamako, Institut du Sahel.

2017 *La société maure. Éléments d'anthropologie historique*, Rabat, Centre des Études Sahariennes [HDR 1999 pp. 1-300 ; Annexes pp. 301-563].

2019 « Géographie de la liberté. Émancipation légale, émancipation foncière et appartenance tribale en Mauritanie », in Ann McDougall (dir.), *L'Ouest Saharien. Cahiers d'études pluridisciplinaires*, « Devenir visibles dans le sillage de l'esclavage : la question *harâtîn* en Mauritanie et au Maroc », vol. 10-11 : 109-124.

OULD CHEIKH, Abdel Wedoud (ed.),

2014 *État et société en Mauritanie. Cinquante ans après l'Indépendance*, Paris, Karthala (IFM, CEROS).

OULD CHEIKH, Abdel Wedoud et OULD AL-BARRA, Yahya,

1996 « Il faut qu'une terre soit ouverte ou fermée. Du statut des biens fonciers collectifs dans la société maure », *Revue du Monde Musulman et de la Méditerranée*, n° 1, 79-80, : 157-180.

PARK, Thomas, K., (ed.)

1986 *Risk and Tenure in Arid Lands: The Political Ecology of Development in the Senegal River Basin*, Tucson, The University of Arizona Press.

PARK, Thomas, K., BARO, Mamadou, NGAIDÉ, Tidjane, (eds.),

1991 *Les conflits fonciers et la crise du nationalisme en Mauritanie*, Land Tenure Center, University of Wisconsin, Madison (USA).

PELCOT, Monique,

1961 *Un secteur de la vallée du Sénégal, la région de Boghé. Étude de géographie régionale*, Saint-Louis, *Bulletin de la mission d'Aménagement du Fleuve Sénégal* n° 131, T. 1 et 2, 163 p. en 2t. multig..

[https://cda-omvs.org/wp-content/uploads/2012/02/00123\\_ocr.pdf](https://cda-omvs.org/wp-content/uploads/2012/02/00123_ocr.pdf)

[consulté le 21/01/2021] (incomplet)

POUILLON, François

1990 « Sur la « stagnation » technique chez les pasteurs nomades : Les Peul du Nord-Sénégal entre l'économie politique et l'histoire contemporaine », *Cahiers des Sciences Humaines*, 26 (1-2) : 173-92

RAIMOND, Christine,

1999 *Terres inondées et sorgho repiqué. Evolution des espaces agricoles et pastoraux dans le bassin du lac Tchad*. Thèse de doctorat de Géographie, université Paris-1.

2005 « La diffusion du sorgho repiqué dans le bassin du lac Tchad », in Raimond C., E. Garine et O. Langlois (dir.), *Colloque International Méga-Tchad : Ressources Vivrières et Choix Alimentaires dans le Bassin du Lac Tchad*, 11., Paris, IRD : pp. 207-241.

<https://www.documentation.ird.fr/hor/fdi:010038326> [consulté le 21/01/2021]

RANGE, Charline,

2016 *Multi-usage des ressources et mobilités : l'intensification dans une zone humide sahélienne. Le lac Tchad vu par sa fenêtre camerounaise*. Thèse de doctorat en géographie, (Dir. H. Cochet), Paris, AgroParisTech.

2016b « Gouvernance foncière et intensification du multi-usage de l'espace. Le cas de la fenêtre camerounaise du lac Tchad », *Économie rurale*, 353-354 :45-63.

RANGE Charline et LAVIGNE-DELVILLE, Philippe,

2019 « ‘Gestion en commun’ ou accès ouvert autorisé ? La gouvernance du pluri-usage sur les rives du lac Tchad (Cameroun) », *Études rurales*, 2019-1 n° 203 : 20-40.

RANGE Charline et COCHET Hubert

2018, « Multi-usage familial et agriculture de firme sur les rives du Lac Tchad : une comparaison des performances économiques », *Natures Sciences Sociétés*, 26 (1) : 33-48.

RAVAULT, François

1964 « Kanel. L'exode rural dans un village de la vallée du Sénégal », *Les Cahiers d'Outre-mer*, XVII : 58-80.

ROBINSON, David

1975a *Chiefs and Clerics. Abdul Bokar Kan and Futa Toro, 1853-1891*, Oxford, Clarendon Press.

1975b « The Islamic Revolution of Futa Toro », *International Journal of African Historical Studies*, VIII (2): 185-221.

1988 *La guerre sainte d'al-Hajj Umar. Le Soudan occidental au milieu du XIXe siècle*, Paris, Karthala [1ère éd. 1984, *The holy War of Umar Tal*, CUP, trad. H. Tourneux].

2004 *Sociétés musulmanes et pouvoir colonial français au Sénégal et en Mauritanie (1880-1920). Parcours d'ajustement et de compromis*, Paris, Karthala (1ère éd. 2000 *Paths of Accommodation*, Athens, Ohio University Press, trad. H. Tourneux).

SALEM-MURDOCK Muneera, NIASSE, Madiodio, MAGISTRO, John et al.,

1994 *Les barrages de la controverse. Le cas de la Vallée du Fleuve Sénégal*, Paris, L'Harmattan.

SALL, Ibrahima

2007 *Mauritanie. Conquête et administration coloniales françaises (1890-1945)*, Paris, Karthala.

2013 *Les relations entre le Fuuta Tooro et l'émirat du Brakna (Moyenne Vallée du Sénégal). Un terreau du colonialisme français : 1850-1903*. Paris, L'Harmattan.

SANTOIR, Christian

1983 *Raison pastorale et politique de développement. Les Peuls sénégalais face aux aménagements*, Paris, Éditions de l'Orstom.

<https://www.documentation.ird.fr/hor/fdi:16611> [consulté le 21/01/2021]

1990a « Le conflit mauritano-sénégalais : la genèse. Le cas des Peuls de la haute vallée du Sénégal », *Cahiers des Sciences humaines*, XXVI (4) : 553-576.

<https://www.documentation.ird.fr/hor/fdi:35104> [consulté le 21/01/2021]

1990b « Les Peuls ‘refusés’ : Les Peuls mauritaniens réfugiés au Sénégal (Département de Matam) », *Cahiers des Sciences humaines*, XXVI (4) : 577-603.

<https://www.documentation.ird.fr/hor/fdi:35105> [consulté le 21/01/2021]

1993a « D'une rive l'autre. Les Peul mauritaniens réfugiés au Sénégal (départements de Dagana et de Podor) », *Cahiers des Sciences humaines*, XXIX (1) : 195-229.

1993b « Le repli Peul en Mauritanie à l'ouest de l'Assaba », *Cahiers d'Outre-Mer*, 46 (182) : 131-151.

1994 « Décadence et résistance du pastoralisme. Les Peuls de la vallée du fleuve Sénégal », *Cahiers d'Études africaines*, XXXIV (1-3), 133-134 : 231-264. [En ligne].

SCOTT, Rebecca, J. & HEBRARD, Jean,

2011 « One Woman, Three Revolutions: Rosalie of the Poulard Nation » in Thomas

Bender, Laurent Dubois, Richard Rabinowitz, (eds.), *Revolution! The Atlantic World Reborn*, Antique Collectors Club Ltd, 2011, p. 199-220.  
2012 *Freedom Papers. An Atlantic Odyssey in the Age of Emancipation*, Harvard University Press.

SEARING, James F.

1993 *West African Slavery and Atlantic Commerce: The Senegal River Valley 1700-1860*, Cambridge, Cambridge University Press (“African Studies Series ” 77).

SCHMITZ, Jean

1986a « L'État géomètre : les leydi des Peul du Fuuta Tooro (Sénégal) et du Maasina (Mali) », *Cahiers d'études africaines* 26.103 : 349-394.

<https://www.documentation.ird.fr/hor/fdi:24619> [consulté le 21/01/2021]

1986b « Agriculture de décrue, unités territoriales et irrigation dans la vallée du Sénégal », *Cahiers de la Recherche-Développement Orstom*. Vol. 12, p. 65-77.

<https://www.documentation.ird.fr/hor/fdi:24090> [consulté le 21/01/2021]

1990 « Le fleuve Sénégal : ligne de front ou voie de passage », *Afrique contemporaine*, 154 : 70-74.

<https://www.documentation.ird.fr/hor/fdi:30370> [consulté le 21/01/2021]

1993 « Anthropologie des conflits fonciers et hydropolitique du fleuve Sénégal (1975-1991) », *Cahiers des Sciences humaines*, vol. 29 n°4 : 591-623.

<https://www.documentation.ird.fr/hor/fdi:39284> [consulté le 21/01/2021]

[1994 « Hydropolitique du fleuve Sénégal (1975-1991) : problèmes fonciers, frontière et ethnicisation des conflits », in M.C. Diop, *Le Sénégal et ses voisins*, Série Sociétés-Espaces-Temps, Dakar, Sénégal), 3 : 60-81.

1994 « Cités noires : les républiques villageoises du Fuuta Tooro (Vallée du fleuve Sénégal) », *Cahiers d'Études africaines*, XXXIV (1-3), 133-135 : 419-461.

<https://www.documentation.ird.fr/hor/fdi:39566> [consulté le 21/01/2021]

1999 « L'expulsion des Fulbe de la rive mauritanienne du fleuve Sénégal en 1989 : répétition dans l'histoire ou catastrophe », in V. Azarya, A. Breedveld, M. de Bruijn & H. Van Dijk, *Pastoralists under Pressure ? Fulbe Societies Confronting Change in West Africa*, Leiden/Boston/Köln : 329-369.

2000 « L'islam en Afrique de l'Ouest: les méridiens et les parallèles », *Autrepart*, 16: 117-137.

2003 *Du jihâd à la migration internationale. La diaspora des républiques musulmanes de la vallée du Sénégal*, Thèse de doctorat (anthropologie), Université René Descartes-Paris V (Dir. J. Copans) .

<https://www.documentation.ird.fr/hor/fdi:010080881> [consulté le 21/01/2021]

2009 « Islamic Patronage and Republican Emancipation : The Slaves of the Almaami in the Senegal River Valley » in Benedetta Rossi (ed.) *Reconfiguring Slavery. West African Trajectories*, Liverpool University Press : 85-115

<https://www.documentation.ird.fr/hor/fdi:010080722> [consulté le 21/01/2021]

2014 « Au sud de la Mauritanie, du damier des relations entre Brâkna et Haalpulaaren aux espaces tiers des subalternes », in Abdel Wedoud Ould Cheikh (éd.), *État et société en Mauritanie. Cinquante ans après l'Indépendance*, Paris, Karthala, 2014 : 227-257.

<https://www.documentation.ird.fr/hor/fdi:010080145> [consulté le 21/01/2021]

2018 « Disparité des régimes fonciers et effets de la frontière dans la vallée du fleuve Sénégal (Mauritanie/Sénégal) » in A. Choplin & M. F. Ould Bah (dir.), *Foncier, droit et propriété en Mauritanie. Enjeux et perspectives de recherche*, Rabat (Maroc), Centre Jacques Berque (“Description du Maghreb”), 2018 : 71-111.

<https://www.documentation.ird.fr/hor/fdi:010080678> [consulté le 21/01/2021]



SCHMITZ Jean, OULD CHEIKH, Abdel Wedoud et JOURDE Cedric (dir.),  
*Le Sahel musulman entre soufisme et salafisme : subalternité, lutte de classement et transnationalisme*, Paris, Karthala-IISMM (à paraître).

SCUDDER, Thayer,

1988 « The African experience with River Basin Development », *A United Journal Sustainable Development Journal*, vol 13 (2) : 139-148.

1991 The need and justification for maintaining transboundary flood regimes: The Africa case. *Natural Resources Journal*, 31 : 75–107.

2006 *The Future of Large Dams-Dealing with Social, Environmental, Institutional and Political Costs*, 1<sup>e</sup> ed., Londres, Taylor and Francis.

SECK Sidy M.,

1991 « Les cultivateurs “transfrontaliers” de décrue face à la question foncière », in B. Crousse, P. Mathieu et S.M. Seck, *La vallée du fleuve Sénégal. Évaluations et perspectives d'une décennie d'aménagements*, Paris, Karthala, pp. 297-320.

SECK Sidy M., LERICOLLAIS André et MAGRIN Géraud,

2009 « L'aménagement de la vallée du Sénégal. Logiques nationales, crises et compétition entre les États riverains », in J-P. Raison & G. Magrin (eds.), *Des fleuves entre conflits et compromis. Essai d'hydropolitique africaine*, Paris, Karthala, pp. 31-76.

SEIGNOBOS, Christian,

2008 « Les sorghos repiqués *muskuwaari* au Cameroun », In E. Mollard et A. Walter (eds.), *Agriculture Singulières*, Marseille, IRD Éditions, pp. 39-42.

<https://www.documentation.ird.fr/hor/fdi:010044504> [consulté le 21/01/2021]

2015a « Boko Haram : innovations guerrières depuis les monts Mandara, cosaque motorisée et islamisation forcée », *Afrique contemporaine*, n° 252 : 149-169.

2015b « Boko Haram et le lac Tchad. Extension ou sanctuarisation », *Afrique contemporaine*, « Comprendre Boko Haram », n° 255, 2015/3 : 93-120.

<https://www.documentation.ird.fr/hor/fdi:010067196> [consulté le 21/01/2021]

2018 « Boko Haram dans ses sanctuaires des monts Mandara et du lac Tchad (2017) », *Afrique contemporaine*, 265 : 99-115.

<https://www.documentation.ird.fr/hor/fdi:010076284> [consulté le 21/01/2021]

SEIGNOBOS Christian & IYEBI-MANDJEK Olivier (dir.),

2004 *Atlas de la Province Extrême-Nord Cameroun*, [172 p., 39 cartes couleur, 6 planches de dessins, glossaire], Paris, IRD MINREST

<https://www.documentation.ird.fr/hor/fdi:010041658> [consulté le 21/01/2021]

SOISSON, J.

1960 *Les hommes du Walo. Étude du Chemama Trarza de Dagana à Rosso : partie I : le milieu physique et humain, partie II: les groupes ethniques*. Saint-Louis, Mission d'aménagement du fleuve Sénégal (« Bulletin » 122), 223 p.

STEFF (Capitaine)

1913 « Histoire du Fouta Toro », *Ms. Fonds Gaden*, cahier n°1, 70f. Dakar, IFAN.

SURUN Isabelle

2018 *Dévoiler l'Afrique. Lieux et pratiques de l'exploration, Afrique occidentale, 1780-1880*, Paris, Éditions de La Sorbonne.

SY Mamoudou,

2018 *La vallée du fleuve Sénégal dans le jeu des échelles politiques. Le Dimar aux XVIIIe et XIXe siècles*, Paris, L'Harmattan (« Études africaines »).

TALL, Kadya Emmanuelle,

1984 *Guérir à Thioubalel : interprétation de la maladie et pratiques thérapeutiques chez les Haalpulaaren dans la Vallée du fleuve Sénégal*. Paris, EHESS, thèse de 3e cycle (dir. Marc Augé).

[https://horizon.documentation.ird.fr/exl-doc/pleins\\_textes/divers12-06/16767.pdf](https://horizon.documentation.ird.fr/exl-doc/pleins_textes/divers12-06/16767.pdf)

1985 « Le contre-sorcier Haalpulaar, un justicier hors-la-loi. Étude de la dynamique du système thérapeutique des Haalpulaaren (Sénégal) », *Sciences Sociales et santé*, 3, 3-4 : 129-150.

TRAORE, Samba

1991 *Les systèmes fonciers de la vallée du Sénégal. Exemple de la zone Soninke de Bakel: Canton du Goy, Gajaaga*. Thèse pour le doctorat d'État en histoire du droit, Université de Gaston Berger, Saint-Louis du Sénégal.

VAZART, Philippe,

1957 *Rapport sur l'étude de géographie régionale, Les paysans de la vallée du Sénégal dans la région de Podor*, Saint-Louis (Sénégal), Mission d'aménagement du fleuve Sénégal. [en ligne CDA]

VIDAL, M.

1924 « Étude sur la tenure des terres indigènes au Fouta dans la vallée du Sénégal » Saint-Louis (Sénégal), Mission d'aménagement du fleuve Sénégal, (« *Bulletin* » 72), 125 p. multigr.

1935 « Rapport sur l'étude de la tenure des terres indigènes au Fouta », *Bull. C.E.H.S.A.O.F.* , XVIII, 4 : 415-448.

VAN-CHI - BONNARDEL, Régine (éd),

1977 *Atlas National du Sénégal*. Paris, IGN : 147 p.

WANE Abdrahmane, ANCEY Véronique et GROSDIDIER Basile,

2006 « Les unités pastorales du Sahel sénégalais, outils de gestion de l'élevage et des espaces pastoraux. Projet durable ou projet de développement durable ? », *Développement durable et territoires*, dossier 8

<https://doi.org/10.4000/developpementdurable.3292> [consulté le 21/01/2020]

WANE, Yaya

1969 *Les Toucouleurs du Fouta Tooro. Stratification sociale et structure familiale*. Dakar, IFAN [Initiations africaines, n 25].

1970 « Réflexions sur la recherche sociologique en milieu africain », *Cahiers d'Études africaines*, X, 39 : 384-406. [En ligne]

WARE, Rudolph T.

2014 *The Walking Qur'an: Islamic Education, Embodied Knowledge, and History in West Africa* (Islamic Civilization and Muslim Networks), Chapel Hill (USA), University of Carolina Press.

WEIGEL, Jean-Yves,  
1982 *Migration et production domestique des Soninké du Sénégal*, Paris, ORSTOM  
(« Travaux et documents » 146). <https://www.documentation.ird.fr/hor/fdi:01876>  
[consulté le 21/01/2020]

ZANOLETTI, Giovanni  
2019 « 'Le jihad de la vache' : deux (ou trois) choses que je sais de lui... », *Sociétés  
politiques comparées*, 47, janvier avril 2019 [En ligne].

ZIMMERER Karl, & BASSETT Thomas, (eds.),  
2003 *Political Ecology: An Integrative Approach to Geography and environment-  
development studies*, New York; London, The Guilford Press.



**II. Les cartes de territoires**  
**Atlas et archives de la vallée du Fleuve Sénégal (Sénégal/ Mauritanie)**



# ANCIENS TERRITOIRES (LEYDI) HAALPULAAR DE LA VALLEE DU FLEUVE SENÉGAL

TYILÉ-BOUBAKAR (DIMAT) (SÉNÉGAL)  
RKIZ (TRĀRZĀ) (MAURITANIE)

par J. Schmitz et A. Sow  
A. LERICOLLAIS, B. LY, Y. DIALLO, J.C. POTIER 1989  
A.N. CISE 1981

RÉFÉRENCES TOPOGRAPHIQUES  
CARTE I.G.N. 4 1/200.000 NE 28 - III  
CARTE I.G.N. 4 1/500.000 NE 28 - III - 35 4 43 NE 28 - IV - 34

ECHELLE : 1/100000



REPARTITION DE LA POPULATION RESIDENTE (H.F.) PAR GROUPES FONCTIONNELS ET PAR ETHNIES / GROUPES STATUTAIRES (PARMI LES HAALPULAAR)

Source	En saison sèche					En saison des pluies
	PECHEURS	AGRICULTEURS		PULLO SAARE		ELEVEURS
LERICOLLAIS (A.I.)	CUBBALLO	WOLOF	TOOROODO	MAURES	PEULS	PEULS
DIALLO (Y.)	pêcheurs-bateliers	musulmans			sédentaires	"nomades"
1974 (indét.)	○	○	○	○	○	○
0 / 49	○	○	○	○	○	○
50 / 99	○	○	○	○	○	○
100 / 199	○	○	○	○	○	○
200 / 499	○	○	○	○	○	○
500 / 999	○	○	○	○	○	○
1000 / 1999	○	○	○	○	○	○
2000 / 2999	○	○	○	○	○	○
3000 / 3999	○	○	○	○	○	○
4000 et plus	○	○	○	○	○	○

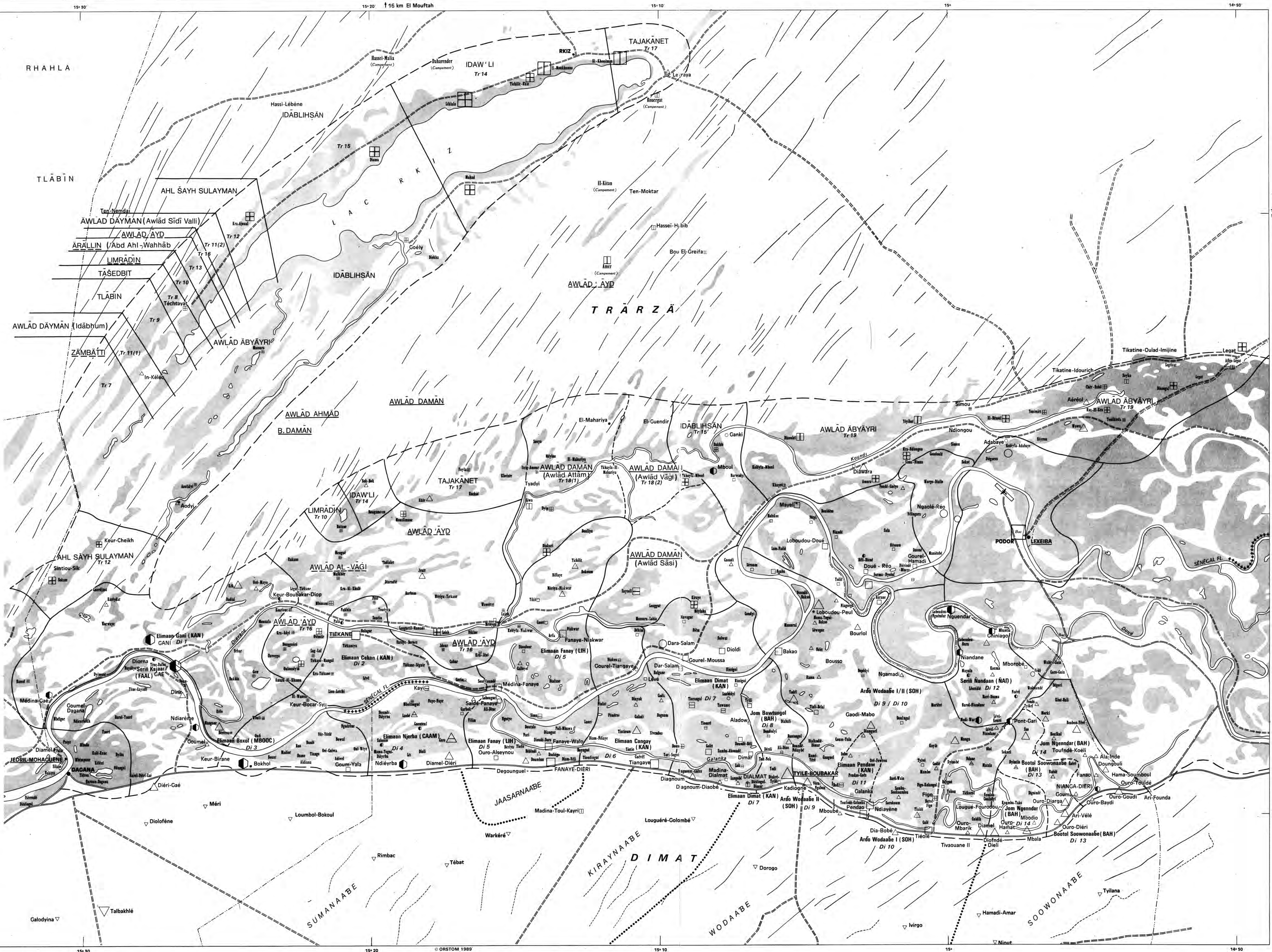
Un signe barré horizontalement signifie que ce sont des descendants d'esclaves qui sont majoritaires dans le village.

**TERRITOIRES**  
 - Limite entre la zone des cultures de décrue (waalo) et la zone des cultures pluviales (jeeri)  
 - Limite d'un territoire agro-halo-pastoral (leydi) contrôlé par un chef de terre, de quartier, de village  
 - Subdivision d'un territoire contrôlé par un chef de terre, de quartier, de village centre du leydi  
 - Code des territoires appartenant aux anciennes provinces : haalpulaar  
 - Terrain de culture situés dans la zone inondée par la crue : en général cuvette de décrue

**SUMANAABE**  
 - Limite de territoire non inondable, parcouru par le même groupe d'éleveurs peuls  
 - Groupe d'éleveurs peuls

**AWLĀD DAMĀN** - Groupe maure, tribu "guérière" (Hassān)  
**IDAW'LI** - Groupe maure, tribu "maraboutique" (Zwāyā)  
**(Awlād Vāgi)** - Sous groupe maure : en l'occurrence, fraction "guérière"  
**ZĀMBĀTĪ** - Groupe maure, tribu "tributaire" (Ashāb)

**TITRES**  
**Elimaan Dimat (KAN)** - Titre de chef de terre, de village contrôlant une ou plusieurs cuvettes de décrue (kolanga) formant un leydi. Nom d'honneur du lignage à l'intérieur duquel est élu le titulaire chef de terre, de quartier, de village. Titres et noms d'honneur sont portés au moins deux fois, à moins que le village ne soit au centre du territoire  
 - au centre des terrains de culture contrôlés par le chef de terre  
 - au-dessus ou au-dessous du village résidence du chef de terre, de quartier, de village. Il arrive que plusieurs chefs de terre, de quartier résident dans le même village.





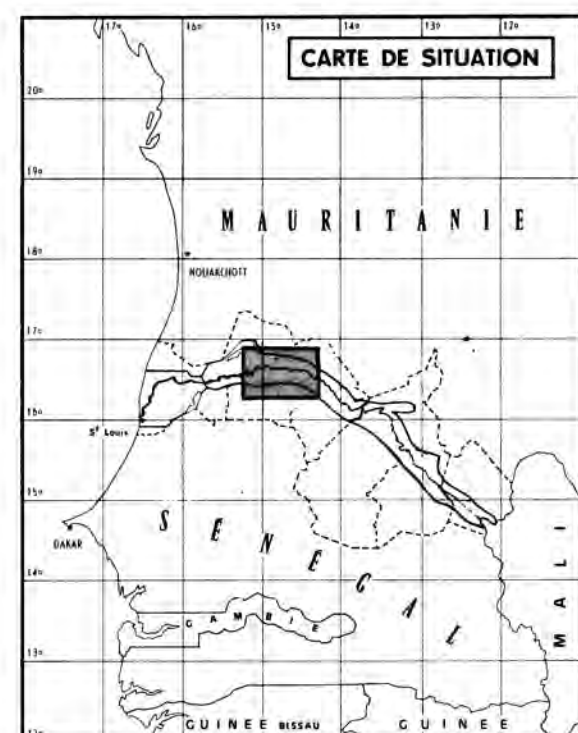
**ANCIENS TERRITOIRES (LEYDI)  
HAALPULAAR DE LA VALLEE DU FLEUVE SENEGAL**

**NDIOUM (TOORO, HALAYBE) (SÉNÉGAL)  
BOGUÉ-OUEST (BRÁKNĀ) (MAURITANIE)**

par J. Schmitz et A. Sow  
A. LERICOLLIER, R. LY, Y. DIALLO, JC. POTIER 1988

RÉFÉRENCES TOPOGRAPHIQUES  
CARTES I.C.N. N° 1/50 000  
N° 28-III - 60 - N° 28-IV - 22-IV - 34 - 41

ECHELLE : 1/100 000



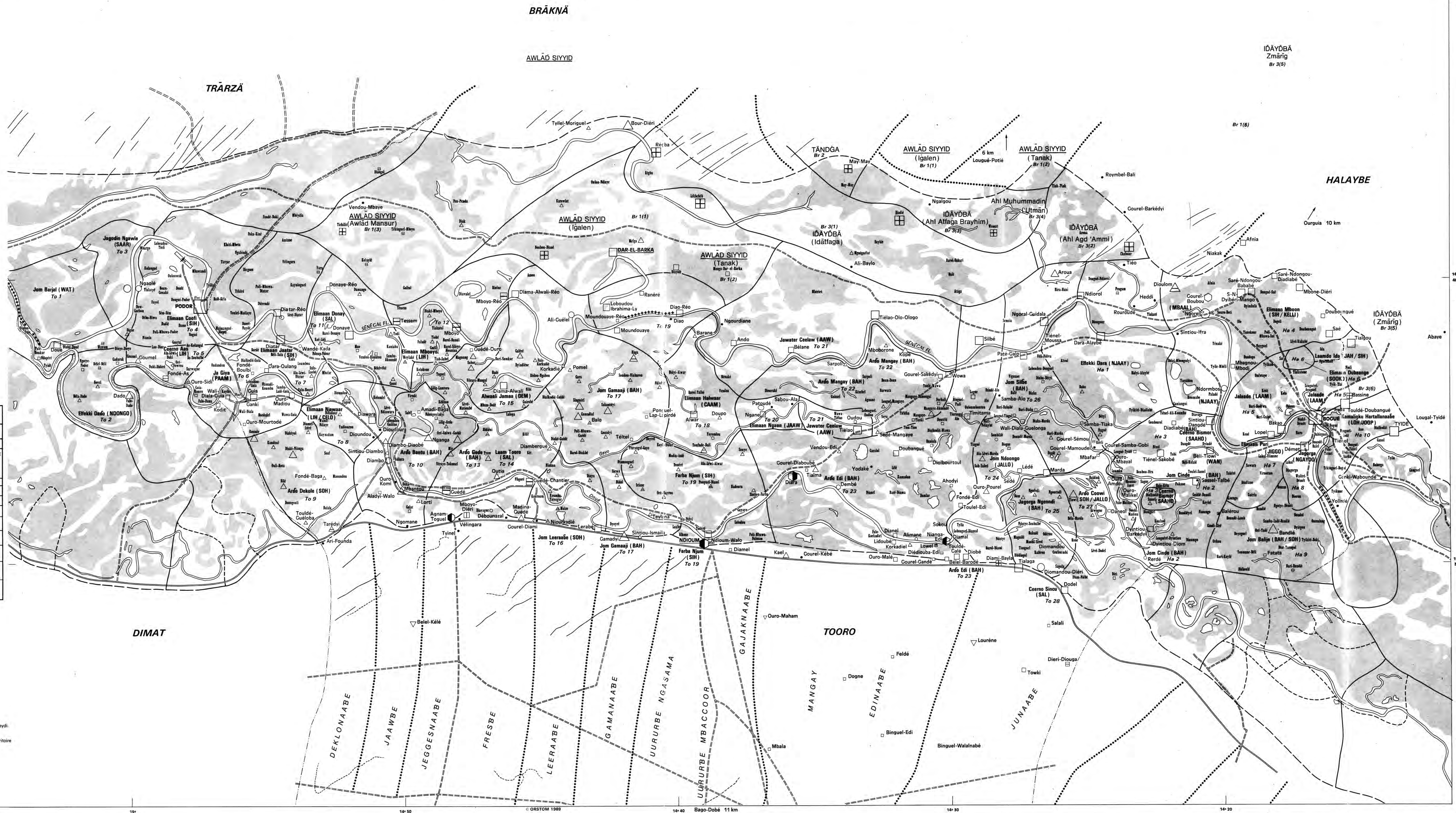
- TOPOGRAPHIE**
- Limite et Capitale d'État
  - Limite et Chef-lieu de Région
  - Limite et Chef-lieu de Département
  - Limite et Chef-lieu d'Arrondissement
  - Route bitumée
  - Route impraticable
  - Fosse primo-pale et parrs-fou
  - Eau permanente
  - Escarpement rocheux
  - Thalweg
  - Dune
- VILLAGES**
- DAKAR
  - SAINT-LOUIS
  - MATAN
  - KAMEL

REPARTITION DE LA POPULATION RESIDENTE (H./F.) PAR GROUPES FONCTIONNELLS ET PAR ETHNIES / GROUPES STATUTAIRES (FARMILLES HAALPULAAR)

Source	En saison sèche				En saison des pluies	
	PECHÉURS	AGRICULTEURS	AGRICULTEURS	AGRICULTEURS	PEULS sédentaires	PEULS "nomades"
LERICOLLIER (A)	PECHÉURS	AGRICULTEURS	AGRICULTEURS	AGRICULTEURS	PEULS sédentaires	PEULS "nomades"
DIALLO (Y)	CUBBALLO	WOLOF	SONINKE	TOORODOO	MAURES	PULLO SAABE
1974 (indéq)	1974	1974	1974	1974	1974	1974
0 / 49	○	○	○	○	○	○
50 / 99	○	○	○	○	○	○
100 / 199	○	○	○	○	○	○
200 / 499	○	○	○	○	○	○
500 / 999	○	○	○	○	○	○
1000 / 1999	○	○	○	○	○	○
2000 / 2999	○	○	○	○	○	○
3000 / 3999	○	○	○	○	○	○
4000 et plus	○	○	○	○	○	○

Un signe barré horizontalement signifie que ce sont des descendants d'esclaves qui sont majoritaires dans le village

- TERRITOIRES**
- Limite entre la zone des cultures de décrue (wealo) et la zone des cultures pluviales (jeeri)
  - Limite d'un territoire agro-hallo-pastoral (leydi) contrôlé par un chef de village
  - Subdivision d'un territoire contrôlé par un chef de terre, de quartier, du village centre du leydi
  - Code des territoires appartenant aux anciennes provinces: haalpulaar
  - Terrain de culture situé dans la zone inondée par la crue: en général cuvette de décrue
  - Limite de territoire non inondable, parcouru par le même groupe d'éleveurs peuls
  - LEERAABE: Groupe d'éleveurs peuls
  - AWLĀD SIYYID: Groupe maure, tribu "guérière" (Hessān)
  - IDĀYDĀ: Groupe maure, tribu "maraboutique" (Zwāyā)
  - (Awlād Mansur): Sous-groupe maure: en l'occurrence, fraction "guérière".
- TITRES**
- Arfo Edi (BAH): Titre de chef de terre, de village contrôlant une ou plusieurs cuvettes de décrue (kolangal) formant un leydi. Nom d'honneur du lignage à l'intérieur duquel est élu le titulaire chef de terre, de village. Titres et noms d'honneur sont portés au moins deux fois, à moins que le village ne soit au centre du territoire - au centre des terrains de culture contrôlés par le chef de terre - au-dessus ou au-dessous du village résidence du chef de terre, de village. Il arrive que plusieurs chefs de terre, de quartier résident dans le même village.





# ANCIENS TERRITOIRES (LEYDI) HAALPULAAR DE LA VALLÉE DU FLEUVE SENÉGAL

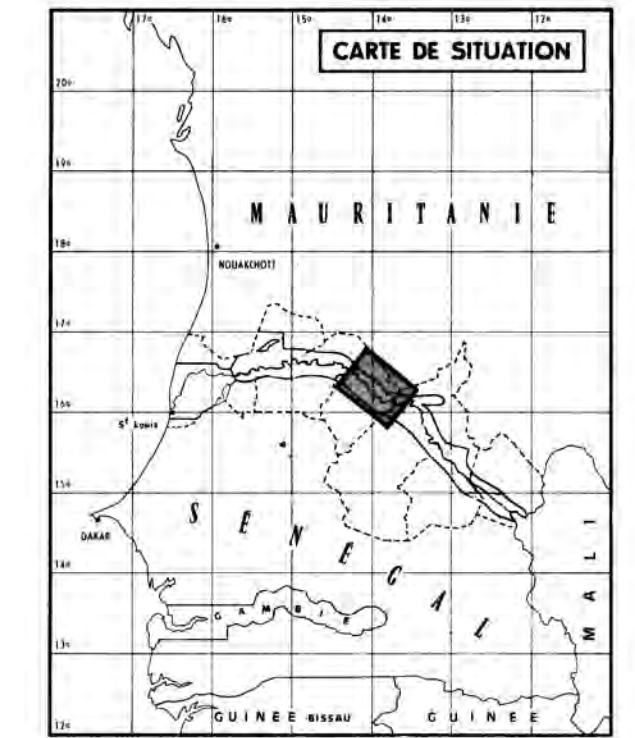
KASKAS (LAAW), Saldé (YIRLAABE-HEBBIYAABE) (SÉNÉGAL)  
BOGUÉ-EST (BRĀKNĀ) (MAURITANIE)

par J. Schmitz et A. Sow

A. LERICOLLAIS, B. LY, Y. DIALLO, J.C. POTIER 1989  
A.N. CISE 1981

RELEVÉS TOPOGRAPHIQUES  
CARTES I.C.N. 1/150000  
N. 25 - 26 - 27 - 28 - 29 - 30 - 31 - 32

ECHELLE : 1/100000



- TOPOGRAPHIE**
- Limite et Chef-lieu de Région
  - Limite et Chef-lieu de Département
  - Limite et Chef-lieu d'Arrondissement
  - Route bitumée
  - Route non bitumée
  - Piste ou route en mauvais état
  - Digues
  - Eau permanente
  - Escarpement rocheux
  - Zone inondable
  - Thalweg
  - Dune

**VILLAGES**

REPARTITION DE LA POPULATION RÉSIDENTE (H.F.) PAR GROUPES FONCTIONNELS ET PAR ETHNIES (GROUPES STATUTAIRES (PARMI LES HAALPULAAR))

Source	En saison sèche				En saison des pluies	
	PECHEURS	AGRICULTEURS			ELEVEURS	
LERICOLLAIS (A.)						
DIALLO (V.)						
1974 (indéfini)						
0 / 50						
50 / 100						
100 / 150						
200 / 400						
500 / 900						
1000 / 1900						
2000 / 2900						
3000 / 3900						
4000 et plus						

**TERRITOIRES**

- Limite entre la zone des cultures de décrue (waalo) et la zone des cultures pluviales (jeeri)
- Limite d'un territoire agro-hallio-pastoral (leydi) contrôlé par un chef de terre, de village
- Subdivision d'un territoire contrôlé par un chef de terre, de quartier, du village centre du leydi
- Code des territoires appartenant aux anciennes provinces haalpulaar
- Terrain de culture situé dans la zone inondée par la crue; en général couverte de décrue
- Limite de territoire non inondable, parcouru par le même groupe d'éleveurs peuls

- UURURBE**  
Groupe d'éleveurs peuls
- AWLĀD NUGMĀS**  
Groupe maure, tribu "guérière" (Hassān)
- SUBĀK**  
Groupe maure, tribu "maraboutique" (Zwāyā)

**TITRES**

- Ardo (SOH) Titre de chef de terre, de village contrôlé une ou plusieurs cuvettes de décrue (kolanga) formant un leydi.
- Nom d'honneur du lignage à l'intérieur duquel est élu le titulaire chef de terre, de village
- Titres et noms d'honneur sont portés au moins deux fois, à moins que le village ne soit au centre du territoire
- au centre des terrains de culture contrôlés par le chef de terre
- au-dessus ou au-dessous du village résidence du chef de terre, de village. Il arrive que plusieurs chefs de terre, de quartier résident dans le même village.





# ANCIENS TERRITOIRES (LEYDI) HAALPULAAR DE LA VALLEE DU FLEUVE SENEGAL

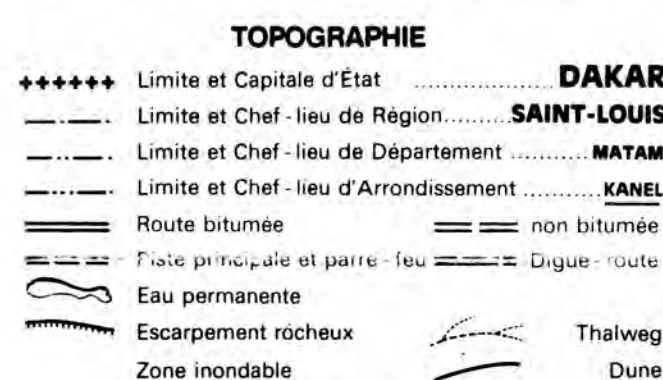
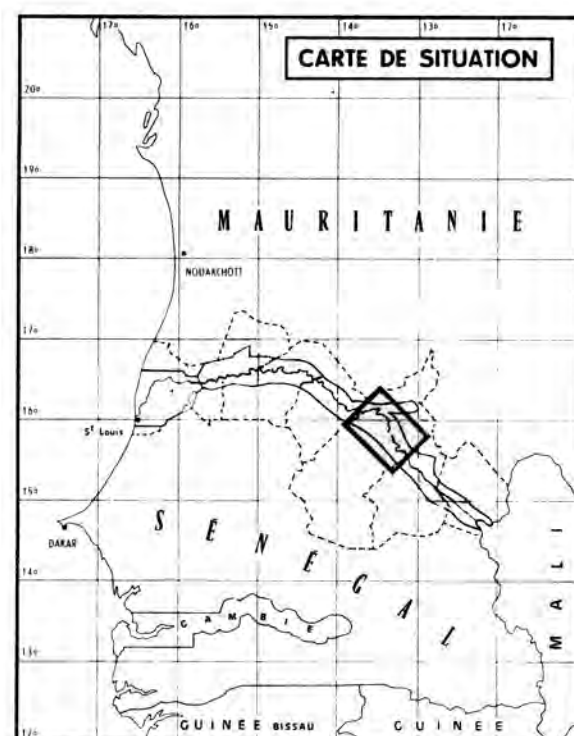

TILOGNE (BOOSEYA), OOUROSSOGUI (NGENAAR) (SÉNÉGAL)  
KAEDI (AWLĀD ALI) (MAURITANIE)

par J. Schmitz, A. Sow, et C. Nuttall

A. LERICOLLAIS, B. LY, Y. DIALLO, J.C. POTIER 1989  
A.N. CISEE 1981

RÉFÉRENCES TOPOGRAPHIQUES  
CARTES I.C.N. 1/50 000  
ND 28 - XXIII, 54, 44, 45, 46, 44 NE 28 - V, 11, 24, 26

ECHELLE : 1/100 000



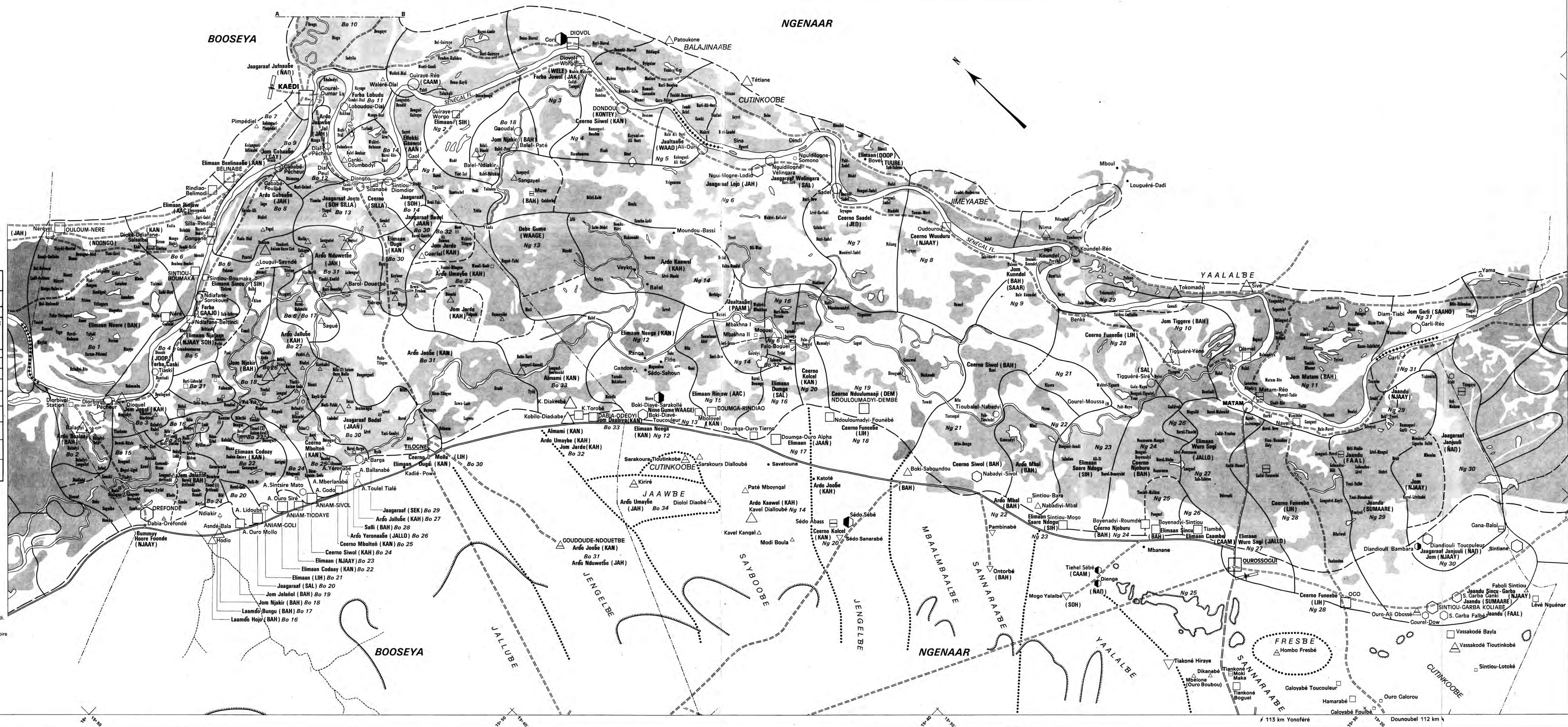
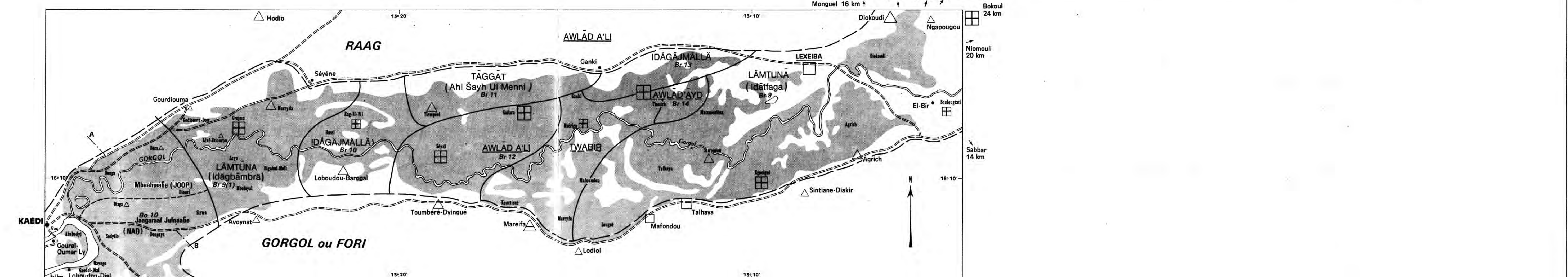
REPARTITION DE LA POPULATION RESIDENTE (H.F.) PAR GROUPES FONCTIONNELS ET PAR ETHNIES / GROUPES STATISTIQUES (PARMI LES HAALPULAAR)

Source	En saison sèche					En saison des pluies	
	PECHEREURS	AGRICULTEURS		ELEVEURS		ELEVEURS	
LERICOLLAIS (A.) DIALLO (Y.) 1974 (métri)	CUBBALLO pêcheurs- batailliers	WOLOF	SONENKE	TOOROURO musulmans	MAURES	PEULS sédentaires	PEULS "nomades"
0 / 49	○	○	○	○	○	○	○
50 / 99	○	○	○	○	○	○	○
100 / 199	○	○	○	○	○	○	○
200 / 499	○	○	○	○	○	○	○
500 / 999	○	○	○	○	○	○	○
1000 / 1999	○	○	○	○	○	○	○
2000 / 2999	○	○	○	○	○	○	○
3000 / 3999	○	○	○	○	○	○	○
4000 et plus	○	○	○	○	○	○	○

Un signe barré horizontalement signifie que ce sont des descendants d'esclaves qui sont majoritaires dans le village.

**TERRITOIRES**  
 --- Limite entre la zone des cultures de décrue (vestige) et la zone des cultures pluviales (jeu)  
 --- Limite d'un territoire agro-halo-pastoral (leydi) contrôlé par un chef de terre, de village  
 --- Subdivision d'un territoire contrôlé par un chef de terre, de quartier, du village centre du leydi  
 --- Code des territoires appartenant aux anciennes provinces: haboubar  
 --- Terrain de culture situé dans la zone inondée par la crue: en général couverte de décrue

**TITRES**  
 --- Limite de territoire non inondable, parcouru par le même groupe d'éleveurs peuls  
 --- JALLUBE  
 --- AWLĀD ALI  
 --- LĀMTUNĀ  
 --- (Ahl Hāybā)  
 --- TVĀBĪB  
 --- Ardo Kaawel (KAH)  
 --- Titre de chef de terre, de village contrôlant une ou plusieurs cuvettes de décrue (kolanga) formant un leydi.  
 --- Nom d'honneur du lignage à l'intérieur duquel est élu le titulaire chef de terre, de village  
 --- Titres et noms d'honneur sont portés au moins deux fois, à moins que le village ne soit au centre du territoire  
 --- au centre des terrains de culture contrôlés par le chef de terre  
 --- au-dessus ou au-dessous du village résidence du chef de terre, de village. Il arrive que plusieurs chefs de terre, de quartier résident dans le même village.

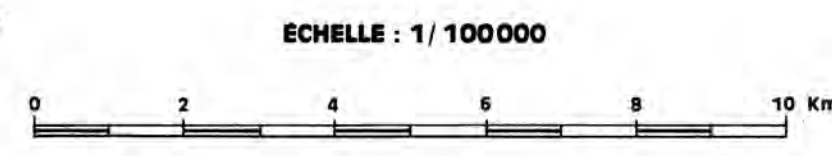




**ANCIENS TERRITOIRES (LEYDI)  
HAALPULAAR DE LA VALLEE DU FLEUVE SENEGAL**

**KANEL, SÉMÉ (DAMGA) (SÉNÉGAL)  
MAGHAMA (IDĀWĪS) (MAURITANIE)**

par J. Schmitz, A. Sow  
A. LERICOLLAS, R. LY, Y. DIALLO, J.C. POTIER 1988  
A.N. CISE 1981  
RÉFÉRENCES TOPOGRAPHIQUES  
CARTES I.C.N. à 1:500 000  
NO 28 - XXXII; 24 45 NO 28 - XXIV; 14 15 1c 5a



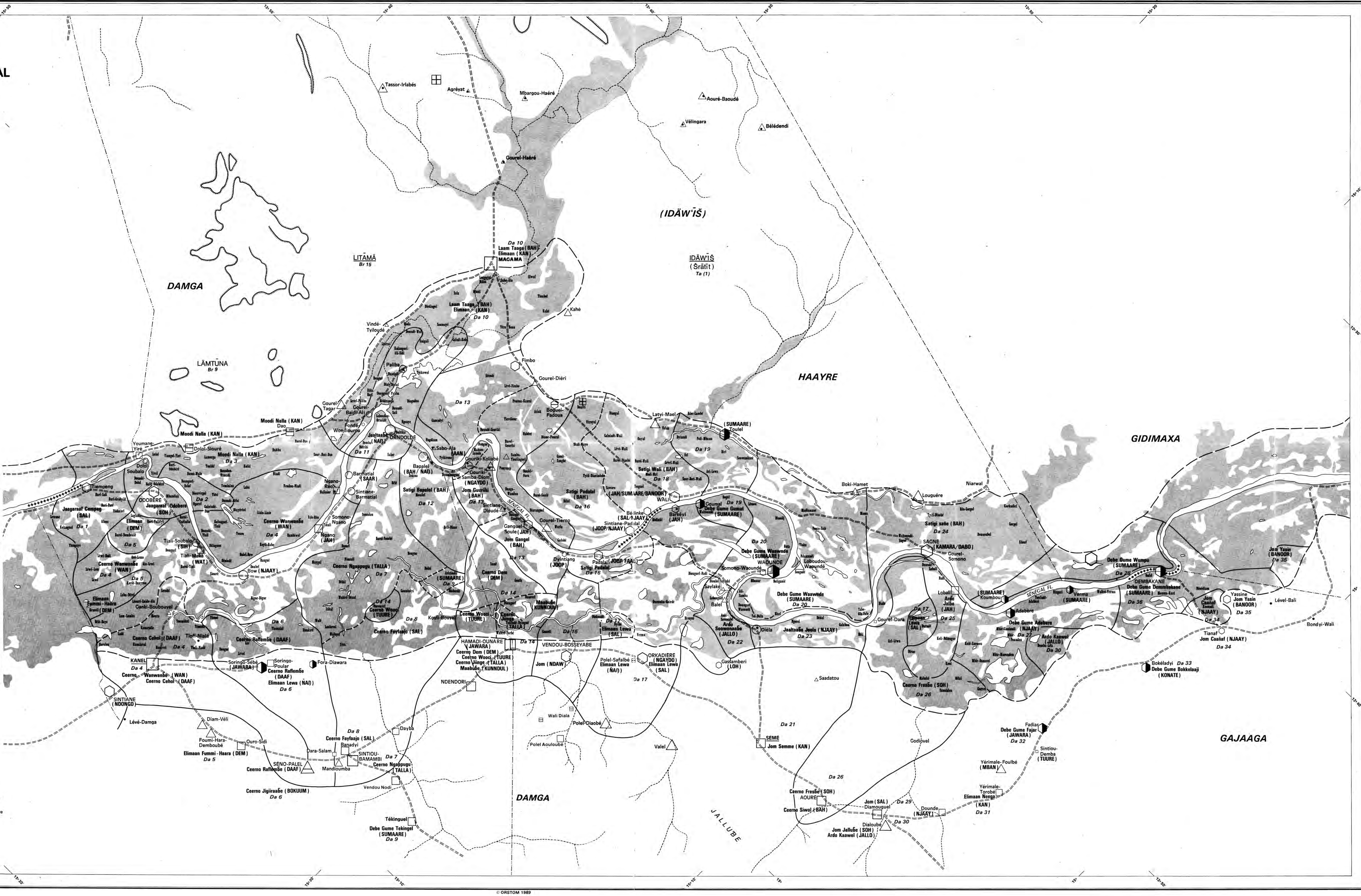
- TOPOGRAPHIE**
- +++++ Limite et Capitale d'État
  - Limite et Chef-lieu de Région
  - Limite et Chef-lieu de Département
  - Limite et Chef-lieu d'Arrondissement
  - Route bitumée
  - Route bitumée non bitumée
  - Poste principale et parre-feu
  - Digue-route
  - Eau permanente
  - Escarpement rocheux
  - Thalweg
  - Zone inondable
  - Dune

REPARTITION DE LA POPULATION RESIDENTE (N°) PAR GROUPES FONCTIONNELS ET PAR ETHNIES / GROUPES STATUTAIRES (PARMI LES HAALPULAAR)

Source	En saison sèche					ELEVEURS
	PECHEURS	AGRICULTEURS				
LERICOLLAS (A.)	CUBBALLO	GHERRIERS	SONINKE	MUSULMANS	MAURES	PEULS
DIALLO (Y.)	bateliers					nomades
1974 (indét)	○	○	○	○	○	○
0 / 49	○	○	○	○	○	○
50 / 99	○	○	○	○	○	○
100 / 199	○	○	○	○	○	○
200 / 499	○	○	○	○	○	○
500 / 899	○	○	○	○	○	○
1000 / 1999	○	○	○	○	○	○
2000 / 2999	○	○	○	○	○	○
3000 / 3999	○	○	○	○	○	○
4000 et plus	○	○	○	○	○	○

Un signe barré horizontalement signifie que ce sont des descendants d'esclaves qui sont majoritaires dans le village

- TERRITOIRES**
- Limite entre la zone des cultures de décrue (waslo) et la zone des cultures pluviales (jeeri)
  - Limite d'un territoire agro-halo-pastoral (leydi) contrôlé par un chef de terre, de quartier, de village
  - Subdivision d'un territoire contrôlé par un chef de terre, de quartier, du village centre du leydi
  - Code des territoires appartenant aux anciennes provinces: haalpul
  - Terrain de culture situé dans la zone inondée par la crue; en général cuvette de décrue
  - Limite de territoire non inondable, parcouru par le même groupe d'éleveurs peuls
  - Groupe d'éleveurs peuls
- JALLUBE**
- IDĀWĪS
  - LĀMTUNA
  - (Srātt)
- TITRES**
- Cerno Fayafo (SAL)
  - Titre de chef de terre, de village contrôlant une ou plusieurs cuvettes de décrue (kolangal) formant un leydi.
  - Nom d'honneur du lignage à l'intérieur duquel est élu le titulaire chef de terre, de village
  - Titres et noms d'honneur sont portés au moins deux fois, à moins que le village ne soit au centre du territoire
  - au centre des terrains de culture contrôlés par le chef de terre
  - au-dessus ou au-dessous du village résidence du chef de terre, de village. Il arrive que plusieurs chefs de terre, de quartier résident dans le même village.





**III Les tableaux des chartes politiques**  
**Atlas et archives de la vallée du Fleuve Sénégal (Sénégal/ Mauritanie)**

NOTICE A LA LISTE "LEYDE DU FUUTA TOORO "

1) Colonne "Titre":

La plupart du temps cette colonne comprend deux mots:

-le titre proprement dit, propre à chaque groupe statutaire.

Ex. Elimaan, Cerno... sont des titres propres aux Tooroodo.

-un nom de lieu, lieu d'habitation ou de culture ou un éthnonyme quelquefois pour les Peul, lieu de résidence en général du Jom Leydi.

Ces titres sont transcrits en Pulaar (par Sonia FAGERBERG-DIALLO)

2) Colonne "Village de résidence du JOM LEYDI":

Les noms de villages inscrits sont ceux qu'on trouve sur les cartes ordinaires: ils ne sont donc pas transcrits en Pulaar. Ils désignent le village, en général le plus important du Leydi où réside le lignage et le porteur actuel du titre de Chef de terre.

3) Patronyme:

Il s'agit du patronyme porté par le lignage à l'intérieur duquel est choisi (par éléction ou en fonction de la séniorité) le titulaire actuel "chef de village /de terre" qui dans 99% des cas est l'actuel "chef de village" de l'administration qu'elle soit sénégalaise ou maure.

4) Groupe statutaire:

D'autres auteurs qualifient de groupes sociaux, ou de castes ce que nous appelons "groupe statutaire" dont nous indiquons le code ici même:

TOO	=	TOORODO	=	agriculteurs musulmans, marabouts
PUL	=	PULLO	=	agro-pasteurs
CED	=	CEDDO	=	agriculteurs-anciens guerriers
JAA	=	JAAWANDO	=	agriculteurs-conseillers
CUB	=	CUBBALLO	=	pêcheurs-bateliers

5) Constitution faite

6) Code:

La codification des Leydi ou territoires, qui comportent plusieurs villages ou hameaux et plusieurs types de terroirs s'est faite d'Ouest en Est, donc suivant une succession géographique.

Les lettres qui précèdent les chiffres indiquent les anciennes provinces (Diiwal) du Fuuta Tooro qui correspondent aux entités administratives actuelles

Di	=	Dimar	=	Mbane, Tyile Boubakar/Rkiz
To	=	Tooro	=	Ndioum / "
Ha	=	Halaybe	=	" /Bogue
La	=	Laaw	=	Kaskas / "
Yi	=	Yiirlaabe	=	Salde / "
He	=	Hebbiyaabe	=	" / "
Bo	=	Booseya	=	Tilogne /Kaedi
Ng	=	Ngenaar	=	Ourossogui / "
Da	=	Damga	=	Kanel, Seme /Magama



ANCIENS TERRITOIRES (LEYDI) HAALPULAAR DE LA VALLEE DU FLEUVE SENEGAL

<i>Titre de chef de territoire</i>	<i>Village de résidence du chef de territoire</i>	<i>Patronyme</i>	<i>Groupe statutaire</i>	<i>Nombre de tableaux</i>	<i>Code</i>
<u>TYILE-BOUBAKAR (SEN.) / RKIZ (R.I.M.)</u>					
<u>DIMAT</u>					
Elimaan Gani	<i>Gani</i>	Kan	TOO		<i>Di 1</i>
Elimaan Cekan	<i>Tiekane</i>	Kan	TOO		<i>Di 2</i>
Elimaan Boxol	<i>Bokhol</i>	Mbooc	TOO(WOL)	1	<i>Di 3</i>
Elimaan Njerba	<i>Ndieyrba</i>	Caam	TOO(WOL)	1	<i>Di 4</i>
Elimaan Fanay	<i>Fanaye-Walo</i>	Lih	TOO	1	<i>Di 5</i>
Elimaan Cangay	<i>Tiangaye</i>	Kan	TOO	1	<i>Di 6</i>
Elimaan Dimat	<i>Dialmat</i>	Kan	TOO	2	<i>Di 7</i>
Jom Bawtungol	<u><i>Tyile-Boubakar</i></u>	Bah	PUL	1	<i>Di 8</i>
Ardo Wodaaße II	<i>Kadiogne</i>	Soh	PUL	1	<i>Di 9</i>
Ardo Wodaaße I	<i>Ndiayene</i>	Soh	PUL	1	<i>Di 10</i>
Elimaan Pendaw	<i>Pendao</i>	Kan	TOO	1	<i>Di 11</i>
Seriñ Nandaan	<i>Niandane</i>	Nan	TOO(WOL)	2	<i>Di 12</i>
Bootol Soowonaabe	<i>Ouro-Dieri</i>	Bah	PUL	1	<i>Di 13</i>
Jom Ngerndar	<i>Vinde-Sire</i>	Bah	PUL		<i>Di 14</i>
<u>NDIOUM (SEN.) / BOGHE-OUEST (R.I.M.)</u>					
<u>TOORO</u>					
Jom Barjal	<i>Doue</i>	Wat	TOO	1	<i>To 1</i>
Elfekki Dado	<i>Dado</i>	Ndongo	TOO	1	<i>To 2</i>
Jagodin Ngawle	<i>Ngaole</i>	Saar	CUB	1	<i>To 3</i>
Elimaan Coofi	<u><i>Podor</i></u>	Sih	TOO	1	<i>To 4</i>
Cerno Aas	<i>Fonde-As</i>	Lih	TOO	1	<i>To 5</i>
Ja Giya	<i>Guia / Ouro-Madiou</i>	Paam	TOO	1	<i>To 6</i>
Elimaan Jaatar	<i>Diatar</i>	Sih	TOO		<i>To 7</i>

<i>Titre de chef de territoire</i>	<i>Village de résidence du chef de territoire</i>	<i>Patronyme</i>	<i>Groupe statutaire</i>	<i>Nombre de tableaux</i>	<i>Code</i>
<u>TOORO suite</u>					
Elimaan Njawaar	<i>Diawara</i>	Lih/Celo	TOO	1	To 8
Ardo Dekole	<i>Taredyi</i>	Soh	PUL		To 9
Ardo Bantu	<i>Mbantou</i>	Bah	PUL	1	To 10
Elimaan Donay	<i>Donaye</i>	Sal	TOO	1	To 11
Elimaan Mbooyo	<i>Mboyo</i>	Lih	TOO		To 12
Ardo Gede	<i>Nenet</i>	Bah	PUL		To 13
Laam Tooro	<i>Guede</i>	Sal	TOO		To 14
Alwaali Jamaa	<i>Diama-Alwali</i>	Dem	TOO	1	To 15
Jom Leeraabe	<i>Lerabe</i>	Soh	PUL	1	To 16
Jom Gamaaji	<i>Gamadyi</i>	Bah	PUL	1	To 17
Elimaan Halwaar	<i>Alwar</i>	Caam	TOO	1	To 18
Farba Njum	<u><i>Ndioum</i></u>	Sih	CED	1	To 19
Elimaan Ngaan	<i>Ngane</i>	Jaaw	TOO		To 20
Jawater Ceelaw	<i>Tielao</i>	Aaw	TOO	1	To 21
Ardo Mangay	<i>Kope</i>	Bah	PUL	1	To 22
Ardo Edi	<i>Toulde-Gale</i>	Bah	PUL	2	To 23
Jom Ndoongo	<i>Marda</i>	Jallo	PUL	1	To 24
Jagorga Ngenndi	<i>Marda</i>	Bah	PUL	2	To 25
Jom Silbe	<i>Pate-Galo</i>	Bah	PUL	1	To 26
Ardo Coowi	<i>Daneol</i>	Soh/Jallo	PUL	1	To 27
Ceerno Sincu	<i>Dodel</i>	Sal	TOO	1	To 28
<u>HALAYBE</u>					
Elfekki Dara	<i>Dara-Alaybe</i>	Njaay	TOO	1	Ha 1
Jom Cinde	<i>Dyintiou-Diom</i>	Bah	PUL	1	Ha 2

<i>Titre de chef de territoire</i>	<i>Village de résidence du chef de territoire</i>	<i>Patronyme</i>	<i>Groupe statutaire</i>	<i>Nombre de tableaux</i>	<i>Code</i>
<u>HALAYBE</u> suite					
Cerno Bismor	<i>Sintiou-Dangde</i>	Saaho	TOO	1	Ha 3
Elimaan Mboon	<i>Sare-Ndougou/Sae/Ngorel</i>	Sih /Kelli	TOO	1	Ha 4
Jalaade	<i>Bogue/Sae/Tialgou...</i>	Laam	TOO	1	Ha 5
Laando Ida	"	Jah /Sih	PUL/TOO		"
Elimaan Dubaange	<i>Toulde-Doubangue</i>	Sooko	TOO	1	Ha 6
Elimaan Puri	<i>Demet 1</i>	Jiggo	TOO	1	Ha 7
Jagorga	<i>Demet 2</i>	Ngaydo	TOO	1	Ha 8
Jom Bañje	<i>Demet 3</i>	Bah/Soh	TOO	1	Ha 9
Kamalin̄ku Hartalla-naaße	<i>Tienel</i>	Loh Joop	CED	1	Ha 10
<u>KASKAS, SALDE (SEN.) / BOGUE-EST (R.IM.)</u>					
<u>LAAW</u>					
Farba Waalalde	<i>Waalalde</i>	Jen	CED	2	La 1
Jaawße Barkeeji	"	Jah	PUL		
Teeñ Bokki	<i>Boki</i>	Saar	CUB	1	La 2
Cerno Aas	<i>Bode</i>	Baal	TOO	1	La 3
Jom Haayre	<i>Aere-Lao</i>	Taal	TOO	2	La 4
Elimaan Nißbi	"	Lih	TOO		"
Jaagaraaf	"	Cooy	CED		"
Mellelnaaße	"	Jallo/Bah	PUL		"
Domanaaße	"	Jallo	PUL		"
Udunaaße	"		PUL		"
Wecankooße	"	Jallo	PUL		"
Didelnaaße	"	Bah Soh	PUL		"
Satigi Japtooße	<i>Dounga</i>	Jallo	PUL	2	La 5

<i>Titre de chef de territoire</i>	<i>Village de résidence du chef de territoire</i>	<i>Patronyme</i>	<i>Groupe statutaire</i>	<i>Nombre de tableaux</i>	<i>Code</i>
<u>LAAW</u> suite					
Jayganaabe	<i>Doumga</i>		PUL		<i>La 5</i>
Ardo Olol	"	Jah	PUL		"
Ardo Fresbe		Soh	PUL		<i>La 6</i>
Jaaltaabe	<i>Aram</i>	Ñaj	CUB		<i>La 7</i>
Jom Mbakken	<i>Bolol-Dogo</i>	Mbakke	TOO	<i>1</i>	<i>La 8</i>
Elimaan Tulde	<i>Toulde-Boussobe</i>	Caam	TOO	<i>3</i>	<i>La 9</i>
Jom Mbar	<i>Aere-Mbar</i>	Jen	CED	<i>1</i>	<i>La 10</i>
Elimaan Saawetay	"	Taal	TOO		"
Kamalinjku Gilngol	<u><i>Kaskas</i></u>	Bah	Pul	<i>2</i>	<i>La 11</i>
Golleernaabe	"	Njaay	TOO		"
Elimaan Caambe	"	Caam	TOO		"
Ardo Siranaabe	"	Bah	PUL	<i>2</i>	"
Elimaan Golleere	<i>Aere-Golere</i>	Njaay	TOO	<i>1</i>	<i>La 12</i>
Cerno Njaacbe	<i>Medina-Ndiaybe</i>	Njaac	TOO	<i>1</i>	<i>La 13</i>
Kamalinjku Golleere	<i>Golere</i>	Jallo-Kah	PUL	<i>2</i>	<i>La 14</i>
Jom Jakka	"	Bah	PUL		"
Ardo Darnde	"	Bah	PUL		"
Elimaan Busoobe	"	Buso	TOO		"
Elimaan Barengol	"	Jallo/Lom	TOO		"
Ardo Yaalalbe	"	Jallo	PUL		"
Teeñ Dungal	<i>Doungel</i>	Gay	CUB		<i>La 15</i>
Jaagaraaf Juuwde (Gambi)	<i>Dioude-Diabe</i>	Njaay/Jaaw	CED	<i>2</i>	<i>La 16</i>
Jaagaraaf Colmeu	"	Njaay	CED		"
Jaagaraaf Welingara	"	Njaay/Joop	CED		"
Kamalinjku Tippali	"	SIH	CED		"

<i>Titre de chef de territoire</i>	<i>Village de résidence du chef de territoire</i>	<i>Patronyme</i>	<i>Groupe statutaire</i>	<i>Nombre de tableaux</i>	<i>Code</i>
<u>LA AW suite</u>					
Jaagaraaf Cankajol	<i>Dioude-Diabe</i>	Caam/Njaay	CED		La 16
Elimaan Njaacbe	"	Njaac	TOO		"
Ardo Janel	<i>Fonde-Elimane</i>	Jah	PUL	1	La 17
Elimaan Bahbaabe	<i>Bababe</i>	Bah	TOO	1	La 18
Ja Laaw	<i>Ouro-Dialao</i>	Sal	TOO	1	La 19
Ceerno Wanwanbe	<i>Wane-Wane</i>	Wan	TOO	1	La 20
Ardo Bantu	<i>Tioubalel</i>	Wat	PUL	1	La 21
Ardo Meri	<i>Meri</i>	Soh	PUL	1	La 22
Jom Jugganaabe	<i>Tioka</i>	Soh	PUL		"
Ardo Jaawbe	<i>Fonde-Ali/Diaobe</i>	Jah/Soh	PUL	1	"
Jom Mbumba /Ceerno Wanwanbe	<i>Mboumba</i>	Soh/Wan	PUL/TOO	1	La 23
Elimaan Amre	<i>Abdala-Walo/Abdala-Dieri</i>	Baas	TOO	3	La 24
<u>YIRLAABE</u>					
Ardo Ngiril	<i>Tyikite</i>	Bah	PUL	1	Yi 1
Elimaan Jaarangel	<i>Diaranguel (SEN.)/Tio-dyi-Goli</i>	Ndongo	TOO	1	Yi 2
Elimaan Pete (R.I.M.)	<i>Tyila (R.I.M.)/Wassetake (SEN.)</i>	Aan	TOO	1	Yi 3
Satigi Jaawbe Dindi	<i>Sorimale / Mboto</i>	Jah	PUL	2	Yi 4
Jom Ngaraan /Elimaan Pete (SEN.)	<i>Pete</i>	Soh/Aan	PUL/TOO	1	Yi 5
Jom Jallube	<i>Boki-Dialoube</i>	Jallo	PUL	1	Yi 6
Jom Lugge	<i>Lougue</i>	Soh	PUL	1	Yi 7
Ardo Galoya /Elimaan Galoya	<i>Galoya-Foulbe/Galoya-Torobe</i>	Soh/Lih	PUL TOO	3	Yi 8
Ceerno Baroobe	<i>Barobe</i>	Baro	TOO	1	Yi 9
Elimaan Pete	<u>Salde</u>	Lih	TOO	1	Yi 10
Ardo Perlel	<i>Tienguelel (R.I.M.)-Koyli-Diawa (SEN.)</i>	Jallo/Jah	PUL	1	"

<i>Titre de chef de territoire</i>	<i>Village de résidence du chef de territoire</i>	<i>Patronyme</i>	<i>Groupe statutaire</i>	<i>Nombre de tableaux</i>	<i>Code</i>
<u>YIRLAABE suite</u>					
Jasak Mbaañ	<i>Mbagne</i>	Joop	CUB	1	Yi 11
Jom Sobal	"	Sal	PUL		
Elimaan Mbaañ	"	Bah	TOO	1	Yi 12
Elimaan Joog	<i>Hameidat</i>	Caam/Aan	TOO		"
Elimaan Dungal	<i>Mbagne</i>	Bah	TOO		"
Elimaan Mboolo	<i>Mbolo-Birane</i>	Kan	TOO	1	Yi 13
Elimaan Pongel	<i>Mbolo-Ali-Sidi</i>	Caam	TOO	1	Yi 14
<u>HEBBIYAABE</u>					
Elimaan Nokul	<i>Ferala</i>	Waar	TOO	1	He 1
Elimaan Boggel	<i>Mbahe</i>	Lih	TOO	1	He 2
Jom	<i>Niabina</i>	Bah	TOO	1	
Satigi Dekle (R.I.M.)	<i>Bagoudine</i>	Bah	PUL	1	He 3
Elimaan Arlaw	"	Kan	TOO		"
Ceerno Fonndu	<i>Foundou/Sintiou-Ama-</i> <i>dou-Mairam</i>	Bah	TOO	1	He 4
Jaagaraaf Atar	<i>Ouloum-Atar</i>	Soh	CED	1	He 5
Tapsiiru Boggel	<i>Diaba-Maonde</i>	Lih	TOO	1	He 6
Satigi	<i>Boguel-Beli-Ede /</i> <i>Diamel-Ebiyabe</i>	Kan-Jallo	TOO	1	
Satigi Dekle (SEN.)	<i>Diaba-Dekle</i>	Bah	PUL	1	He 7
<u>TLOGNE, OUROSSOGUI (SEN.) / KAEDI (R.I.M.)</u>					
<u>BOOSEYA</u>					
Elimaan Neere	<i>Nere/Ouloum-Nere</i>	Bah	PUL	2	Bo 1
Ardo Baalaaji	<i>Baladyi</i>	Bah	PUL	1	Bo 2
Jom Jogel	<i>Dioguel</i>	Kah	PUL	1	Bo 3

<i>Titre de chef de territoire</i>	<i>Village de résidence du chef de territoire</i>	<i>Patronyme</i>	<i>Groupe statutaire</i>	<i>Nombre de tableaux</i>	<i>Code</i>
<u>BOOSEYA</u> suite					
Farba Caski	<i>Tiaski</i>	Joop	CUB	1	Bo 4
Elimaan Njafaan	<i>Ndiafane-Beltindi</i>	Njaay Soh	TOO	1	Bo 5
Farba	<i>Ndiafane-Sorokoum</i>	Gaaajo	CUB		"
Elimaan Sincu	<i>Sintiou-Boumaka</i>	Sih	TOO	1	Bo 6
Elimaan Rinjaw	<i>Rindiao-Belimodi</i>	Aac	TOO	1	"
Elimaan Beelinaabe	<i>Belinabe</i>	Aan	TOO	1	Bo 7
Ardo Gabaabe	<i>Gababe-Foulbe</i>	Jah	PUL	1	Bo 8
Jom Gabaabe	<i>Gababe-Pêcheur</i>	Gay	CUB	1	Bo 9
Jaagaraaf Jufnaabe	<u><i>Kaedi</i></u>	Nan	CED	1	Bo 10
Farba Lobudu	<i>Loboudou-Dial</i>		CUB		Bo 11
Ardo Jaawbe Jal	<i>Dial-Peul</i>	Jah	PUL	1	Bo 12
Jaagaraaf Jonto Ceerno Silla	<i>Diongto / Silanabe</i>	Soh Silla	CED TOO	1	Bo 13
Jaagaraaf Sincu	<i>Sintiou-Dimdior</i>	Soh	CED		Bo 14
Bummuy Hoore Foonde	<i>Oréfondé</i>	Njaay	CED	2	Bo 15
Jom Jalañol	"	Bah	PUL		"
Laamdo Hojo	<i>Hodio</i>	Bah	PUL	1	Bo 16
Laamdo Bungu	<i>Asnde-Bala</i>	Bah	PUL	1	Bo 17
Jom Njakir	<i>Ndiakir</i>	Bah	PUL	1	Bo 18
Jom Jalañol	<i>Aniam-Ouro-Mollo</i>	Bah	PUL		Bo 19
Jaagaraaf	<i>Aniam-Goli</i>	Sal	CED	1	Bo 20
Elimaan	<i>Aniam-Lidoubé</i>	Lih	TOO	1	Bo 21
Elimaan Codaay	<i>Aniam-Tiodaye</i>	Kan	TOO	1	Bo 22
Elimaan	<i>Aniam-Ouro-Siré</i>	Njaay	TOO	1	Bo 23
Ceerno Siwol	<i>Aniam-Sivol</i>	Kah	TOO	1	Bo 24
Ceerno Mboltoñ	<i>Aniam-Godo</i>	Kan	TOO	1	Bo 25

<i>Titre de chef de territoire</i>	<i>Village de résidence du chef de territoire</i>	<i>Patronyme</i>	<i>Groupe statutaire</i>	<i>Nombre de tableaux</i>	<i>Code</i>
<u>BOOSEYA suite</u>					
Ardo Yeronaaɓe	<i>Aniam-Yeronabé</i>	Jallo	PUL	1 11	Bo 26
Ardo Jalluɓe	<i>Aniam-Toulel-Tialé</i>	Kah	PUL	1	Bo 27
Salli	<i>Aniam-Ballanabe</i>	Bah	PUL	1	Bo 28
Jaagaraaf	<i>Aniam-Barga</i>	Sek	CED	1	Bo 29
Ceerno Molle	<u><i>Tilogne</i></u>	Lih	TOO	1	Bo 30
Jaagaraaf Badel	"	Jaañ	CED		"
Elimaan Duga	"	Kan	TOO		"
Ardo Jooɓe	<i>Goudoudé-Ndouetbé</i>	Kan	PUL	1	Bo 31
Ardo Nduwetɓe	"	Jah	PUL		"
Ardo Umayɓe	<i>Kobilo</i>	Kah	PUL	1	Bo 32
Jom Jarde	"	Kah	PUL		"
Jom Daabiya	<i>Dabia-Odedyi</i>	Kan	TOO	1	Bo 33
Ardo Umayɓe	<i>Kiriré</i>	Jah	PUL	1	Bo 34
<u>NGENAAR</u>					
Elfekki Gaawol	<i>Gaol</i>	Aañ	TOO	1	Ng 1
Elimaan Giray	<i>Guiraye</i>	Kan	TOO		Ng 2
Farba Jowol	<i>Diovol</i>	Jak	CED	1	Ng 3
Ceerno Siiwel	<i>Dondou</i>	Kan	TOO	1	Ng 4
Jaaltaaɓe	<i>Ali-Ouri</i>	Sumaare	CED		Ng 5
Jaagaraaf Lojo	<i>Nguidilogne-Lodio</i>	Jah	CED	1	Ng 6
Jaagaraaf Welingara	<i>Nguidilogne-Velingara</i>	Sal	CED	"	"
Ceerno Saadel	<i>Sadel</i>	Jen	TOO	1	Ng 7
Ceerno Wuuduru	<i>Oudourou</i>	Njaay	TOO	1	Ng 8
Jom Kunndel	<i>Koundel</i>	Bah	PUL	1	Ng 9



<i>Titre de chef de territoire</i>	<i>Village de résidence du chef de territoire</i>	<i>Patronyme</i>	<i>Groupe statutaire</i>	<i>Nombre de tableaux</i>	<i>Code</i>
<u>NGENAAR</u> suite					
Jom Tiggere	<i>Tigguere-Yéné</i>	Bah	PUL	1	Ng 10
Jom Matam	<u>Matam</u>	Bah	PUL	1	Ng 11
Elimaan Neega	<i>Boki-Diavé-Toucoueur</i>	Kan	TOO	1	Ng 12
Elimaan Duga	"	Kan	TOO		"
Elimaan Sawa Sala	"	Sal	TOO		"
Debe Gume Bokki Jaawe	<i>Boki-Diavé-Sarakollé</i>	Waage	SON	1	Ng 13
Ardo Kaawel	<i>Kavel-Dialloubé</i>	Kah	PUL	1	Ng 14
Elimaan Rinjaw	<i>Doumga-Rindiao</i>	Aac	TOO	1	Ng 15
Elimaan Dunga	<i>Doumga-Ouro-Tierno</i>	Sal	TOO	1	Ng 16
Elimaan	<i>Doumga-Ouro-Alfa</i>	Jaañ	TOO	1	Ng 17
Ceerno Funeébe	<i>Ndouloumadyi-Founébé</i>	Lih	TOO	1	Ng 18
Ceerno Nduulumaaaji	<i>Ndouloumadyi-Dembé</i>	Dem	TOO	1	Ng 19
Ceerno Kolcel	<i>Sedo-Abass</i>	Kan	TOO		Ng 20
Ceerno Siwol	<i>Nabadyi-Sivol</i>	Bah	TOO	1	Ng 21
Ardo Mbal	<i>Nabadyi-Mbal</i>	Bah	TOO	1	Ng 22
Elimaan Saare Ndogu	<i>Sintiou-Mogo</i>	Sih	TOO	1	Ng 23
Ceerno Njoburu	<i>Boyenadyi-Rounde</i>	Bah	TOO	1	Ng 24
Elimaan Sincu	<i>Boyenadyi-Sintiou</i>	Bah	TOO	1	Ng 25
Elimaan Caambe	<i>Tiambé</i>	Caam	TOO	1	Ng 26
Elimaan Wuro Sogi	<u>Ourossogui</u>	Jallo	PUL	1	Ng 27
Ceerno Funeébe	<i>Ogo</i>	Lih	TOO		Ng 28
Jaandu	<i>Sintiou-Garba-Ganki</i>	Njaay	CED	2	Ng 29
Jaandu	<i>Sintiou-Garba-Koliabé</i>	Sumaare	CED	"	"
Jaandu	<i>Sintiou-Garba-Falbé</i>	Faal	CED	"	"

<i>Titre de chef de territoire</i>	<i>Village de résidence du chef de territoire</i>	<i>Patronyme</i>	<i>Groupe statutaire</i>	<i>Nombre de tableaux</i>	<i>Code</i>
<u>NGENAAR suite</u>					
Jaagaraaf Janjuuli	<i>Diandiouli-Toucouleur</i>	Ñañ	CED		<i>Ng 30</i>
Jom Garli	<i>Garli</i>	Saaho	CED		<i>Ng 31</i>
<u>KANEL, SEME (SEN.) / MAGAMA (R.I.M.)</u>					
<u>DAMGA</u>					
Jaagaraaf Cempen	<i>Tiempeng</i>	Sal	CED		<i>Da 1</i>
Jaagaraaf Odobere	<i>Odobere</i>	Soh	CED	<i>1</i>	<i>Da 2</i>
Moodi Nalla	<i>Dolol/Dao</i>	Kan	TOO	<i>1</i>	<i>Da 3</i>
Cerno Wanwanbe	<i>Kanel</i>	Wan	TOO	<i>1</i>	<i>Da 4</i>
Cerno Cehol	"	Daaf	JAA	"	"
Elimaan Fummi-Haara	<i>Foumi-Hara-Demboube</i>	Dem	TOO	<i>1</i>	<i>Da 5</i>
Cerno Raflembe	<i>Séno-Palel/Soringo-Pular</i>	Daaf	TOO	<i>1</i>	<i>Da 6</i>
Cerno JigiiraaBe	"	Bokuum	JAA	"	"
Elimaan Lewa	"	Ñañ	TOO	"	"
Cerno Ngappugu	<i>Sintiou-Bamambi</i>	Talla	TOO	<i>1</i>	<i>Da 7</i>
Cerno Fayfaajo	<i>Banadyi</i>	Sal	TOO	<i>1</i>	<i>Da 8</i>
Debe Gume Tekingel	<i>Tekingel</i>	Sumaare	SON		<i>Da 9</i>
Laam Taaga /Elimaan	<u><i>Magama</i></u>	Bah /Kan	PUL/TOO	<i>1</i>	<i>Da 10</i>
JaaltaaBe Ornolde	<i>Ornoldé</i>	Ñañ	CUB	<i>1</i>	<i>Da 11</i>
Satigi Bapalel	<i>Bapalel</i>	Bah	PUL(DEE)	<i>voir 16</i>	<i>Da 12</i>
Jom Guuriiki	<i>Gouriki-Samba-Diom</i>	Bah	PUL(YAL)	<i>1</i>	<i>Da 13</i>
Jom Gangel	<i>Ganguel</i>	Bah	PUL(YAL)	"	"
Cerno Dem	<i>Hamadi-Ounaré.</i>	Dem	TOO	<i>1</i>	<i>Da 14</i>
Cerno Wooci	"	Tuure	TOO	"	"
Cerno Jiinge	"	Talla	TOO	"	"
MaabuBe	"	Kunndul	MAA	"	"

<i>Titre de chef de territoire</i>	<i>Village de résidence du chef de territoire</i>	<i>Patronyme</i>	<i>Groupe statutaire</i>	<i>Nombre de tableaux</i>	<i>Code</i>
<u>DAMGA</u> suite					
Jom	<i>Vendou-Bosseyabé</i>	Ndaw	CED	1	Da 15
Satigi Padalal	<i>Padalal</i>	Bah	PUL(DEE)	1	Da 16
Elimaan Lewa	<i>Orkadieré</i>	Sal	TOO	voir 16	Da 17
Satigi Wali	<i>Wali</i>	Bah	PUL(DEE)	voir 16	Da 18
Debe Gume Gumal	<i>Goumal</i>	Sumaare	SON		Da 19
Debe Gume Waawnde	<i>Waoundé</i>	Sumaare	SON	1	Da 20
Jom Semme	<u><i>Sémé</i></u>	Kan	TOO	1	Da 21
Ardo Soowonaabe	<i>Balel</i>	Jallo	PUL	1	Da 22
Jaaltaabe Jeela	<i>Diéla</i>	Njaay	CUB	1	Da 23
Satigi Sañe	<i>Sagné</i>	Bah	PUL(DEE)	voir 16	Da 24
Ardo Jalbe	<i>Lobali</i>	Jah	PUL	1	Da 25
Cerno Fresbe	<i>Aouré</i>	Soh	TOO	1	Da 26
Cerno Siwol	"	Bah	TOO		"
Debe Gume Adabere	<i>Adabéré</i>	Njaay	SON	1	Da 27
Debe Gume Wumpu	<i>Wompou</i>	Sumaare	SON		Da 28
Jom Jamugel	<i>Diamouguel</i>	Sal	TOO	1	Da 29
Jom Jallube	<i>Dialoubé</i>	Soh	PUL	1	Da 30
Ardo Kaawel	"	Jallo	PUL		"
Elimaan Neega	<i>Yérimalé-Torobé</i>	Kan	TOO	1	Da 31
Debe Gume Fajar	<i>Fadiar</i>	Jawara	SON	1	Da 32
Debe Gume Bokkelaaji	<i>Bokéladyi</i>	Konate	SON	1	Da 33
JomCaañaf	<i>Tianaf</i>	Njaay	CED	1	Da 34
Jom Yasin	<i>Yassine</i>	Banoor	CED	1	Da 35
Debe Gume Demmbakane	<i>Dembakané</i>	Sumaare	SON	1	Da 36

DIWAL DIMAT

GAE / GANI  
SERIN KAJAR (FALL)

DI 01

Sources: Santoir, 1973 p. 43, 66-67  
Delaunay, 1984 p. 125-155

JOM LEYDI - JOM WURO <i>Chef de terre et chef de village</i>			ELIMAAAN JUMAA <i>Imam de la mosquée</i>		BOFTOOWO ASAKEEJE <i>Percepteur de la dime</i>		JAALTAABE <i>Chef des pêcheurs bâteaux</i>	
<i>Titre</i>	<i>Patronyme</i>	<i>-électeurs -séniorité</i>	<i>Titre</i>	<i>Patronyme</i>	<i>Titre</i>	<i>Patronyme</i>	<i>Titre</i>	<i>Patronyme</i>
SERIN KAJAR	FALL		ELIMAAAN	SOW (TOO)				

TEKANE  
ELIMAAAN TEKAAN (KAN)

DI 02

Sources: Cressy (A.) 2018

JOM LEYDI - JOM WURO <i>Chef de terre et chef de village</i>			ELIMAAAN JUMAA <i>Imam de la mosquée</i>		BOFTOOWO ASAKEEJE <i>Percepteur de la dime</i>		JAALTAABE <i>Chef des pêcheurs bâteaux</i>	
<i>Titre</i>	<i>Patronyme</i>	<i>-électeurs -séniorité</i>	<i>Titre</i>	<i>Patronyme</i>	<i>Titre</i>	<i>Patronyme</i>	<i>Titre</i>	<i>Patronyme</i>
ELIMAAAN	KAN (TOO)		ELIMAAAN	SY (TOO)		JAH GallunkooBe	JAALTAABE	JAH (CUB)

## BOKHOL

## ELIMAAAN BOXOL (MBOOC)

Sources: .BA (O.) 1971 p.657-660.

.DELAUNAY (D.) 1984 p.125-155.

Elimaan Mansur CAAM, Mammadu FEJOUR, Aaliyu JED, Usmaan CAAM, le 5/12/82 à Ndieyrba.

JOM LEYDI - JOM WURO Chef de terre et chef de village			ELIMAAAN JUMAA Imam de la mosquée		BOFTOOWO ASAKEEJE Percepteur de la dîme		JAALTAABE Chef des pêcheurs bâteliers	
Titre	Patronyme	-électeurs -séniorité	Titre	Patronyme	Titre	Patronyme	Titre	Patronyme
ELIMAAAN	MBOOC (WOL)  auparavant:  -CAAM (WOL) descendants de MAAT comme à NJEYRBA  -NJOD (WOL)  -SAL (WOL) les fondateurs du village	MBEDNGE (WOL)  et tout le village	ELIMAAAN	SEY (WOL)  auparavant c'étaient les NJOD	?	?		
								<i>Pas de groupe statutaire spécialisé dans la pêche: tout le monde peut la pratiquer.</i>

Sources: BA (O.) 1971 p.657-659.

Elimaan Elhajji Mansur CAAM, Mammadu FEJOOR, Aaliyu JED, Usmaan CAAM, le 5/12/82.

JOM LEYDI - JOM WURO Chef de terre et chef de village			ELIMAAN JUMAA Imam de la mosquée		BOFTOOWO ASAKEEJE Percepteur de la dîme		JAALTAABE Chef des pêcheurs bâteaux	
Titre	Patronyme	-électeurs -séniorité	Titre	Patronyme	Titre	Patronyme	Titre	Patronyme
ELIMAAN	CAAM (WOL) descendants de Maat comme à BOXOL	MBEDNGE (WOL) et FEJOOR (WOL) JALLO (WOL) JED (WOL)	ELIMAAN	CAAM	'JARAF' (WOL)	-GAY (neveux des CAAM) -GEY (neveux des CAAM) -JOOP (anciens esclaves)	Pas de groupe statu- taire spécialisé dans la pêche. Tout le monde pêche.	
			Se recrute dans la même famille que le chef du village. Le même indiv- idu peut être à la fois ELIMAAN WURO et ELIMAAN JUMAA.		Le JARAF donnait à l'ELIMAAN JUMAA qui re- distribuait aux MISKINEEBE du village.			



## ELIMAAAN FANAY (LIH)

Sources: DELOLME (M.) 1937, p.177-8.  
 BA (O.) 1971 p.879.  
 SANTOIR (C.) 1973 p.48,83.

JOM LEYDI - JOM WURO <i>Chef de terre et chef de village</i>			ELIMAAAN JUMAA <i>Imam de la mosquée</i>		BOFTOOWO ASAKEEJE <i>Percepteur de la dime</i>		JAALTAABE <i>Chef des pêcheurs bâteliers</i>	
<i>Titre</i>	<i>Patronyme</i>	<i>-électeurs -séniorité</i>	<i>Titre</i>	<i>Patronyme</i>	<i>Titre</i>	<i>Patronyme</i>	<i>Titre</i>	<i>Patronyme</i>
ELIMAAAN FANAY	LIH (TOO) (Seydi Mbaaraan)	KELI (TOO)					SALA	NJAAY GEY

**TIANGAYE**  
**ELIMAAAN CANGAY (KAN)**

DI 06

Sources: BA (O.) 1971 p.824

Elimaan Ibraa KAN, Ceerno Umaar KAN, Aaliyu Usmaan KAN le 4/6/85.

JOM LEYDI - JOM WURO <i>Chef de terre et chef de village</i>			ELIMAAAN JUMAA <i>Imam de la mosquée</i>		BOFTOOWO ASAKEEJE <i>Percepteur de la dime</i>		JAALTAABE <i>Chef des pêcheurs bâteliers</i>	
Titre	Patronyme	-électeurs -séniorité	Titre	Patronyme	Titre	Patronyme	Titre	Patronyme
ELIMAAAN	KAN (TOO) <i>venus de Dimat à la fin du XVIII ème siècle.</i>	GAY (CUB) JAW (TOO)	ELIMAAAN	KAN (TOO) JAW (TOO) BAH (PUL)	JAAGARAAF	SOH (GALLUUKOOBE)	JAALTAABE	GAY (CUB)

## DIALMAT

ELIMAAN DIMAT (KAN)

Sources VAZART (Ph.) 1957 p.36.

SANTOIR (C.) 1973 p.43,48,83.

Ceerno Muntagaa Raasin KAN, Elimaan Buubakar Tokosel KAN (actuel Elimaan) le 22/8/82.

JOM LEYDI - JOM WURO Chef de terre et chef de village			ELIMAAN JUMAA Imam de la mosquée		BOFTOOWO ASAKEEJE Percepteur de la dime		JAALTAABE Chef des pêcheurs bâteliers	
Titre	Patronyme	-électeurs -séniorité	Titre	Patronyme	Titre	Patronyme	Titre	Patronyme
ELIMAAN	KAN (TOO) descendants de Raasin Hamme Juulfo KAN 1) suudu Jalo 2) reedu Saydu 3) suudu Hammedin 4) galle Njaay	-JIGGO (TOO) descendants de Maalik élisent -GEY (TOO) descendants de Algassum élisent -SIH (TOO) enturbannent -LIH (TOO) descendants de Arab LIH, intérimaires -TAAL (TOO) MALINAABE chez qui se passait la retraite ou DAMBORDU de l'ELIMAAN intronisé	ELIMAAN	SIH (TOO) (choisi par Elimaan)	pas de Boft- oowo Asakeeje mais un émissaire JAAGARAAF NULETEEDO (pas d'Asakal)	JAH (GALLUJKOUBE)	JAALTAABE	NJAAY (CUB)

Sources: KAMARA (C.M.) 1921 p.693, 696-7.  
 BA (O.) 1971 p.846.  
 TOURE (S.N.) 1975 p.24.

JOM LEYDI - JOM WURO Chef de terre et chef de village			ELIMAAN JUMAA Imam de la mosquée		BOFTOOWO ASAKEEJE Percepteur de la dîme		JAALTAABE Chefs des pêcheurs Bâteliers	
Titre	Patronyme	-électeurs -séniorité	Titre	Patronyme	Titre	Patronyme	Titre	Patronyme
ELIMAAN	KAN (TOO)	1) JIGGO (TOO) 2) LIH (Seydi Biram) (TOO) le plus âgé assure l'intérim 3) TAAL (TOO) deux familles suffisaient à destituer l'ELIMAAN			JAGODIN	- (MAC)	JAALTAABE	

PRESTATAIRES	NATURES DES PRESTATIONS	BENEFICIAIRES	
		ELIMAAN DIMAT	PREMIERE EPOUSE D'ELIMAAN
-AGRICULTEURS	-10 x 4 poignées (saa) de farine après la récolte	-	+
-ELEVEURS (FULBE)	-Produit du 3eme jour de vente du lait	+	-
	-Partie supérieure d'une patte arrière de l'animal abattu	+	-
-PECHEURS (SUBALBE)	-Produit du 3eme jour de pêche	+	-
	-Queue de Caïman (laaci nooro) pour chaque Caïman capturé	+	-

JOM BAWTUDGOL (BAH)

Source: Abdullaay Jom BAH in BA (O.) 1971 p.839-840.

JOM LEYDI - JOM WURO <i>Chef de terre et chef de village</i>			ELIMAAAN JUMAA <i>Imam de la mosquée</i>		BOFTOOWO ASAKEEJE <i>Percepteur de la dime</i>		JAALTAABE <i>Chef des pêcheurs bâteliers</i>	
Titre	Patronyme	-électeurs -séniorité	Titre	Patronyme	Titre	Patronyme	Titre	Patronyme
JOM BAWTUDGOL	BAH (PUL) (descendants de Sogi Welle) YAALALBE	BAH (PUL) SOH (PUL) JALLO (PUL)	ELIMAAAN JUMAA	SIH (TOO) JAAK (TOO) SAL (TOO) JAH (TOO) LIH (TOO)				

Source: Ardo Musaa Jeeri SOH (actuel Ardo) et Ahmadu Buubakar SOH (Directeur de la SISMAR) le 21/8/82.

JOM LEYDI - JOM WURO Chef de terre et chef de village			ELIMAAAN JUMAA Imam de la mosquée		BOFTOOWO ASAKEEJE Percepteur de la dime		JAALTAABE Chef des pêcheurs bâteaux	
Titre	Patronyme	-électeurs -séniorité	Titre	Patronyme	Titre	Patronyme	Titre	Patronyme
ARDO WODAABE (II)	SOH (PUL)	JOM JEMBU SOH (PUL)	ELIMAAAN	NJAAY (TOO)	-	BAH (GALLUNKOOBE)  (choisi par l'Ardo)	pas de rela- tion avec les pêcheurs	

NDIAYENE

DI 10

ARDO WODAABE I (SOH)

Sources: VAZART (Ph.) 1957 p.6,38,47,68.

BA (O.) 1971 p.812.

SANTOIR (C.) 1973 p.48.

LERICOLLAIS (A.) 1977 Atlas National du Sénégal, pl.34, p.85.

FALIU (A.) 1977 p.63,73.

JOM LEYDI - JOM WURO Chef de terre et chef de village			ELIMAAJ JUMAA Imam de la mosquée		BOFTOOWO ASAKEEJE Percepteur de la dime		JAALTAABE Chef des pêcheurs bâteaux	
Titre	Patronyme	-électeurs -séniorité	Titre	Patronyme	Titre	Patronyme	Titre	Patronyme
JOM NJAAYEEN/ ARDO WODAABE	SOH (PUL) (descendants d'Ilo Yaladi JASARNAABE)	-SOH (PUL) (TORJENAABE)  -SOH (PUL) (TASARNAABE)	ELIMAAJ	SOH (YAALALNAABE)			JAALTAABE	NJAAY (Filoobe)

Sources: SANTOIR (C.) 1973 p.70.

Mammadu Aamadu LIH (67ans), Baay Ndur JOOP, Usmaan Maymuuna LIH (63 ans) le 4/6/85.

JOM LEYDI - JOM WURO Chef de terre et chef de village			ELIMAAAN JUMAA Imam de la mosquée		BOFTOOWO ASAKEEJE Percepteur de la dîme		JAALTAABE Chef des pêcheurs bâteliers	
Titre	Patronyme	-électeurs -séniorité	Titre	Patronyme	Titre	Patronyme	Titre	Patronyme
ELIMAAAN PENDAW	KAN (TOO)	LIH (TOO)	ELIMAAAN	SIH (TOO)	JAAGARAAF	JAAÑ / SOH (GALLUNKOOBE)	JAALTAABE	BURI (CUB)



## NIANDANE

## SERIÑ NANDAAN (NAD)

Sources: VASART (Ph.) 1957 p.6,36,48,56-58,67,96-97,106.

Mammadu Moktar NAD (chef de village), Njaga Mayram NAD, Magam NAAN, Jibrilu NAD, le 4/12/82.

JOM LEYDI - JOM WURO Chef de terre et chef de village			ELIMAAAN JUMAA Imam de la mosquée		BOFTOOWO ASAKEEJE Percepteur de la dîme		JAALTAABE Chef des pêcheurs bâteliers	
Titre	Patronyme	-électeurs -séniorité	Titre	Patronyme	Titre	Patronyme	Titre	Patronyme
SERIÑ	NAJ (WOL)	4 premiers: 1-BAH (TOO) 2-NAAN (JAA) 3-LIH (TOO) 4-GAY (TOO) 4 suivants: 1-Le KËR MAAR ABDU NAD, le KËR ainé qui assure l'inter- règne 2-JOOP (WOL) 3-SAL (TOO) 4-GAY (WOL) 2-KËR SERIÑ MBOX; 2 SERIÑ 3-KËR SERIÑ ABDALLAH; 4 SERIÑ 4-KËR SERIÑ HUNT; 9 SERIÑ	ELIMAAAN	SOH (TOO)	JAAGARAAF	NJAAY (WOL) JOOP (WOL)	JAALTAABE	BOY (CUB)

Sources: VAZART (Ph.) 1957 p.58-60,77,88.

BA (O.) 1971 p.588.

Saydu Galo BAH (40 ans), Alfaa Hasán BAH (70 ans), Aamadu Yero SOH (53 ans), Aaliyu Demmba BAH (60 ans) le 4/6/85.

JOM LEYDI - JOM WURO Chef de terre et chef de village			ELIMAAN JUMAA Imam de la mosquée		BOFTOOWO ASAKEEJE Percepteur de la dîme		JAALTAABE Chef des pêcheurs bâteiliers	
Titre	Patronyme	-électeurs -séniorité	Titre	Patronyme	Titre	Patronyme	Titre	Patronyme
BOOTOL SOOWONAABE	BAH (PUL)	CAAM (PUL)	ELIMAAN	BAH BOOTOL	JAAGARAAF	BAH (PUL)	<i>Pas de pêcheurs</i>	

DIIWAL TOORO

DOUE  
JOM BARJAL (WAT)

TO 01

Sources: KANE (U.A.) in BA (O.) 1971 p.692,723.

JOM LEYDI - JOM WURO <i>Chef de terre et chef de village</i>			ELIMAAAN JUMAA <i>Imam de la mosquée</i>		BOFTOOWO ASAKEEJE <i>Percepteur de la dîme</i>		JAALTAABE <i>Chef des pêcheurs bâteliers</i>	
<i>Titre</i>	<i>Patronyme</i>	<i>-électeurs -séniorité</i>	<i>Titre</i>	<i>Patronyme</i>	<i>Titre</i>	<i>Patronyme</i>	<i>Titre</i>	<i>Patronyme</i>
JOM BARJAL <i>(avant MAL DUWE)</i>	WAT (TOO) TAAL (TOO) GEY (TOO)	PAAM (TOO)	ELIMAAAN	SEK (TOO)				

DADO  
ELFEKKI DADO (NDONGO)

TO 02

Sources: Aamadu Hammaat NDONGO (60ans) ,Jalo NDONGO (74 ans) 7/6/85

JOM LEYDI - JOM WURO Chef de terre et chef de village			ELIMAAAN JUMAA Imam de la mosquée		BOFTOOWO ASAKEEJE Percepteur de la dîme		JAALTAABE Chef des pêcheurs bâteliers	
Titre	Patronyme	-électeurs -séniorité	Titre	Patronyme	Titre	Patronyme	Titre	Patronyme
ELFEKKI DADO	NDONGO (TOO)	NDONGO (TOO) WAT (TOO)	ELIMAAAN	<i>Choisi parmi les membres du HINNDE TOOROBBE</i> -AAW -SAL -TAAL -SILLA -NDONGO	JAAGARAAF ASAKAL	<i>Choisi parmi les membres du HINNDE GALLUJKOUBE</i> -WAT -SOH -SIH	JAALTAABE TUFNDE	SAAR (CUB) qui habite à NGAWLE
<p><i>Le village est composé de 3 KINDE (sg. HINNDE)</i>            1) TOOROBBE ; AAW , SAL , TAAL , SILLA , NDONGO            2) GALLUJKOUBE ; WAT , SIH , SOH            3) MACCUBE ; WAT , SOH , SIH.</p>								

## JAGODIN NGAWLE (SAAR)

Sources: BA (O.) 1971 p.728.

Alfa Yoro SAAR, Elimaan SEK le 19/6/76.

SOW (I.) 1982 p.284 - 298.

JOM LEYDI - JOM WURO <i>Chef de terre et chef de village</i>			ELIMAAAN JUMAA <i>Imam de la mosquée</i>		BOFTOOWO ASAKEEJE <i>Percepteur de la dîme</i>		JAALTAABE <i>Chef des pêcheurs bâteliers</i>	
<i>Titre</i>	<i>Patronyme</i>	<i>-électeurs -séniorité</i>	<i>Titre</i>	<i>Patronyme</i>	<i>Titre</i>	<i>Patronyme</i>	<i>Titre</i>	<i>Patronyme</i>
JAGODIN	SAAR (CUB)	<i>(Le plus âgé des descendants de Muusaa Bookary SAAR)</i>	ELIMAAAN	SEK (CUB)			JARNO	SEK (CUB) <i>(neveux des SAAR)</i>  <i>perçoivent les Hujjaaji du Tufnde)</i>

PODOR  
ELIMAAN COOFI (SIH)

TO 04

Sources:

JOM LEYDI - JOM WURO <i>Chef de terre et chef de village</i>			ELIMAAN JUMAA <i>Imam de la mosquée</i>		BOFTOOWO ASAKEEJE <i>Percepteur de la dîme</i>		JAALTAABE <i>Chef des pêcheurs bâteliers</i>	
<i>Titre</i>	<i>Patronyme</i>	<i>-électeurs -séniorité</i>	<i>Titre</i>	<i>Patronyme</i>	<i>Titre</i>	<i>Patronyme</i>	<i>Titre</i>	<i>Patronyme</i>
<p>6 quartiers:</p> <p>1) <u>COOFI</u> ELIMAAN COOFI</p> <p>2) <u>MBOJJEEN</u></p> <p>3) <u>SIYUMA</u> ELIMAAN SIYUMA</p> <p>4) <u>BIR PODOR</u></p> <p>5) <u>LAAW DEMMBA</u></p> <p>6) <u>SIŊCAAN</u></p>								

Sources : Maalik NJAAY (49 ans), Ceerno Mammadu Laamin LIH (82 ans) chef de village , le 7/6/85.

JOM LEYDI - JOM WURO Chef de terre et chef de village			ELIMAAN JUMAA Imam de la mosquée		BOFTOOWO ASAKEEJE Percepteur de la dîme		JAALTAABE Chef des pêcheurs bâteliers	
Titre	Patronyme	-électeurs -séniorité	Titre	Patronyme	Titre	Patronyme	Titre	Patronyme
CEERNO AAS	LIH (TOO)	Séniorité	ELIMAAN	NJAAY (TOO)/ SAL (TOO) <i>qui ont reçu des terres des LIH par voie utérine</i>	JAAGARAAF	MACCUDO <i>de CEERNO AAS qui gère la pirogue achetée par ce dernier</i>	JAALTAABE	SAAR (CUB) <i>A cause d'une mécontente les pêcheurs se sont refu- giés à WURO SIDI.</i>



Sources: VAZART (Ph.) 1957 p.53-56,68-71,79-81,95,115.  
 LERICOLLAIS (A.) & VERNIERES (M.) 1975 p.163-169.  
 ROBINSON (D.) 1975 p.70-78,86,89.  
 Réunion avec le conseil du village de Guia le 18/6/76.  
 LERICOLLAIS (A.) & SCHMITZ (J.) 1983 p.428-430.  
 KANE (M.) & ROBINSON (D.) 1984 p.147-157.

JOM LEYDI - JOM WURO <i>Chef de terre et chef de village</i>			ELIMAAAN JUMAA <i>Imam de la mosquée</i>		BOFTOOWO ASAKEEJE <i>Percepteur de la dime</i>		JAALTAABE <i>Chef des pêcheurs bâteliers</i>	
Titre	Patronyme	-électeurs -séniorité	Titre	Patronyme	Titre	Patronyme	Titre	Patronyme
JA GIYA	PAAM (TOO)	-Tout le village  -WAD (TOO) introniseur	ELIMAAAN	JAAK (TOO)			JAALTAABE	SAAR ? (CUB)

## ELIMAAN JAATAR (SIH)

Sources: DELOLME (M.) 1937 p.172.  
 VAZART (Ph.) 1957 p.7,48.  
 Mammadu Ceerno Hammadu SIH le 5/7/81 auprès de A. SOH  
 BLOCH (P.) 1985 p.37-38.

JOM LEYDI - JOM WURO Chef de terre et chef de village			ELIMAAN JUMAA Imam de la mosquée		BOFTOOWO ASAKEEJE Percepteur de la dime		JAALTAABE Chef des pêcheurs bâteliers	
Titre	Patronyme	-électeurs -séniorité	Titre	Patronyme	Titre	Patronyme	Titre	Patronyme
CEERNO	SIH	AAW (TOO)	-ELIMAAN	AAW (TOO)	JAAGARAAF	GALLUNKOOBE (MAC)	pas de JAALTAABE	-
ELIMAAN	1) galle Hammet Alenaabe	WON (TOO)	- "	WON (TOO)		(choisi par le Jom Wuro)		
	2) galle Doganaabe							
	3) galle El Modi		-CEERNO HAAMIIDU	SIH (TOO)				
			-MAADAANI	TAAL (TOO)				
			-ELIMAAN (actuellement ELIMAAN)	SIH (TOO)				

ELIMAAAN NJAWAAR (LIH/CELO)

Sources: VAZART (Ph.) 1957 p.29.

BA (O.) 1971 p.720.

Ceerno Mammadu Sammba CELO, Muttaar Abane SAL, Buubakar Siley AAN, Demmba SOH et le Batu de Njawaar le 30/4/82.

El Hajj Mammadu JAH, Pikine le 8/6/82.

JOM LEYDI - JOM WURO <i>Chef de terre et chef de village</i>			ELIMAAAN JUMAA <i>Imam de la mosquée</i>		BOFTOOWO ASAKEEJE <i>Percepteur de la dîme</i>		JAALTAABE <i>Chef des pêcheurs bâteliers</i>	
<i>Titre</i>	<i>Patronyme</i>	<i>-électeurs -séniorité</i>	<i>Titre</i>	<i>Patronyme</i>	<i>Titre</i>	<i>Patronyme</i>	<i>Titre</i>	<i>Patronyme</i>
ELIMAAAN NJAWAAR	LIH (TOO)/ CELO (TOO)	-AAN (TOO) (LULNAA'BE)  -SAL (TOO)  -SIH (TOO)	ELIMAAAN JUMAA	SAL (TOO)  (et autres patronymes en fonction de la compétence)	-JAAGARAAF  (emissaire)  -JA WIRNDE  (percepteur)	NJAAÑ (MAC) (GALLUUKOOBE)  AAW  (rassemblait l'Asakal du Laam Tooro Gede (SAL) )	JAALTAABE	MAAL (CUB)  (choisi par ELIMAAAN)

ARDO BANTU (BAH)

Sources: VAZART (Ph.) 1957 p.8-11,30,38,47,58,76,89,104,106.

Ardo Ahme Aali BAH, Abdu Hammadi dit Beydaari Siidi BAH, Moodi Maham BAH le 21/8/82.

JOM LEYDI - JOM WURO <i>Chef de terre et chef de village</i>			ELIMAAAN JUMAA <i>Imam de la mosquée</i>		BOFTOOWO ASAKEEJE <i>Percepteur de la dîme</i>		JAALTAABE <i>Chef des pêcheurs bâteliers</i>	
<i>Titre</i>	<i>Patronyme</i>	<i>-électeurs -séniorité</i>	<i>Titre</i>	<i>Patronyme</i>	<i>Titre</i>	<i>Patronyme</i>	<i>Titre</i>	<i>Patronyme</i>
ARDO BANTU	BAH (PUL) (UURURBE)  (descendants de Siidi ou Abu Dulo Hogo)  (1 seule suudu)	-JOOP (TOO) (Filoobe)  -JALLO (TOO)  -FAAL (CUB)	ELIMAAAN	-JOOP (TOO)  -JIGGO (TOO)	BOFTOOWO ASAKEEJE	KAMARA/SIH (GALLUJKOUBE)  (choisi par l'Ardo élu)	JAALTAABE	FAAL (CUB)

Sources: DELOLME (M.) 1937 p.172-173.

VAZART (Ph.) 1957 p.7,48.

BA (O.) 1971 p.717.

Elimaan Seydi SAL (77 ans, chef de village), Usmaan Seydi LIH (63 ans) le 7/6/85

ELIMAAN DONAY (SAL)

JOM LEYDI <i>Chef de terre</i>	JOM WURO <i>Chef de village</i>			BOFTOOWO ASAKEEJE <i>Percepteur de la dime</i>		JAALTAABE <i>Chef des pêcheurs bâteliers</i>	
	<i>Titre</i>	<i>Patronyme</i>	<i>Electeurs</i>	<i>Titre</i>	<i>Patronyme</i>	<i>Titre</i>	<i>Patronyme</i>
<p><i>Pas de JOM LEYDI car chaque quartier maîtrise son territoire .Le village est composé de 4 KINDE :</i></p> <p>1) BUWAT ;LIH, SIH, NJAAY, MBAY, GOLOKO, CAAM, JAJHA, FAAL.</p> <p>2) CEELI ; BARI, JOOP, SAL, JALLO.</p> <p>3) BAROUBE ;JAH, SIH, JAK, SAL</p> <p>4) NONDI ;WON, CAAM, JAJHA SOGE</p>	ELIMAAN DONAY	SAL (TOO) <i>choisit son GALLUNKOOBE son JAALTAABE et son FARBA</i>	MBAY (TOO) LIH (TOO) GOLOKO (TOO) JAJHA (BAY) <i>qui a le titre de FARBA et est choisi par ELIMAAN DONAY.</i>	BOFTOOWO ASAKEEJE	GALLUNKOOBE <i>choisi par ELIMAAN DONAY</i>	JAALTAABE	JAK (CUB) / FAAL (CUB) <i>choisi par ELIMAAN DONAY</i>

## LAAM TOORO (SAL)

Sources: BA (O.) 1971 p.685-705.

KANE (O.) 1973 p.615-616.

Bookaar Baaba Lih SAL le 28/4/82, Ammadin KAN le 29/4/82.

LAAMI DAADE Pouvoir sur les hommes		JAAMBUREEBE(lignages électeurs) JOM LEYDI/JOM WURO/JAAGARAAF Chef de terre/Chef de village/ Percepteur de la dime		FULBE		SUBALBE	
Titre	Patronyme	Titre/village	Patronyme	Titre/village	Patronyme	Titre/village	Patronyme
LAAM TOORO	SAL	JAGODIN GEDE (Guede)	KAMARA (PUL) (GALLUNKOOBE)	ARDO JEGES	JALLO/SAL/BAH (PUL)	JAALTAABE GEDE WURO	JAAK/MBOOC
	-suudu Decce (11 Laam Tooro)	ELIMAAAN SIYUMA (Podor)	SIH (TOO)	ARDO BANTU	BAH (PUL)		
	-suudu Hammady GAY (6 Laam Tooro)	ELIMAAAN JAATAR (Diatar)	SIH (TOO)				
		JOM BARJAL (Doue)	WAT (TOO)				
		ELFEKKI DADO (Dado)	SAL (TOO)				
		CEERNO AAS (Fonde Ass)	LIH (TOO)				
		JA GIYA (Guia)	WAT/PAAM (TOO)				
		ELIMAAAN DONAY (Donaye)	SAL (TOO)				
		ELIMAAAN MBOOYO (Mboyo)	LIH (TOO)				
		ELIMAAAN NJAWAR (Diawara)	LIH (TOO)				
ALWAALI JAMAA (Diama Alwali)	DEM (TOO)						

DIAMA-ALWALI

TO 15

ALWAALI JAMAA (DEM)

Sources: · DELOLME (M.) 1937 p.169-170

BA (O.) 1971 p.652

Mahmadu Bookar DEM, JAAGARAAF Samba GISE, JAALTAABE Demba SAL, Hammet SAL le 6/6/85.

ROBINSON (D.) 1985 p.335,348.

JOM LEYDI - JOM WURO Chef de terre et chef de village			ELIMAAAN JUMAA Imam de la mosquée		ROFTOOWO ASAKEEJE Percepteur de la dime		JAALTAABE Chef des pêcheurs bâteliers	
Titre	Patronyme	-electeurs -séniorité	Titre	Patronyme	Titre	Patronyme	Titre	Patronyme
ALWAALI JAMAA	DEM (TOO)	AAN (TOO)		<i>N'importe quel TOORODO</i>	JAAGARAAF <i>ne ramasse pas l'ASAKAL mais assure l'interrègne et convoque les réunions</i>	GISE (MAB)	JAALTAABE TUFNDE	SAL (CUB)/ YAGE (CUB)
<p>Le village est composé de 4 KINDE</p> <ol style="list-style-type: none"> <li>1) JITERI ;JAH, LIH, BAH, SIH, SOH,</li> <li>2) DURUBE ;CAAM, SAL (CUB),SEM, JALLO, SAAR.</li> <li>3) JAABA ;DEM, AAN, JAW, FAAL, SIH.</li> <li>4) DOW WURO ;JAH, GEY, NDONGO, SEK (MAC), SAL.</li> </ol>								

LERABE  
JOM LEERAABE (SOH)

TO 16

Sources: BA (O.) 1971 p.789.

BA (O.) 1977 p.83.

Muttaar Mammadu SOH, Baaba Jom SOH, Jom Hamme Ifra SOH, Aamadu Moktaar SOH, Yero Kaaliidu BAH 1e 20/8/82.

JOM LEYDI - JOM WURO <i>Chef de terre et chef de village</i>			ELIMAAAN JUMAA <i>Imam de la mosquée</i>		BOFTOOWO ASAKEEJE <i>Percepteur de la dîme</i>		JAALTAABE <i>Chef des pêcheurs bâteliers</i>	
<i>Titre</i>	<i>Patronyme</i>	<i>-électeurs -séniorité</i>	<i>Titre</i>	<i>Patronyme</i>	<i>Titre</i>	<i>Patronyme</i>	<i>Titre</i>	<i>Patronyme</i>
JOM LEERAABE	SOH (PUL) (suudu Wodaaabe)	-JAH (TOO) (Filoobe)  -SOH (PUL) (venus récemment)  -JALLO (PUL)  -GEY (CUB)	ELIMAAAN	JAH (TOO) (choisi par Jom Leeraabe)	ELIMAAAN ASAKAL	JAH (TOO)	JAALTAABE	GEY (CUB) (choisi par Jom Leeraabe)



**GAMADYI**  
**JOM GAMA AJI (BAH)**

Sources: BA (O.) 1971 p.768-773.

Aamadu Mari BAH (93 ans), Jom Bookaar Saydu BAH (actuel chef de village) (66 ans) le 21/4/82.

JOM LEYDI 'PULLO'		JAAMBUREEBE 'TOOROBBE' <i>Lignages électeurs</i>		'SEBBE'		'SUBALBE'	
<i>Titre</i>	<i>Patronyme</i>	<i>Titre</i>	<i>Patronyme</i>	<i>Titre</i>	<i>Patronyme</i>	<i>Titre</i>	<i>Patronyme</i>
JOM GAMA AJI	BAH (PUL) (YAALALBE)  ( <i>descendants de Jeeri Wele</i> )	JAGODIN	GALLUJKOOBE JAAÑ (TOO) AAN (TOO) SIH (TOO) SOH (TOO)	JAAGARAAF	GALLUJKOOBE AAN (CED)	JAALTAABE TUFNDE GAMA AJI	SAW (CUB)
		ELIMAAJ JUMAA	AAN (TOO) SAL (TOO)				

## ELIMAAAN HALWAAR (CAAM)

Sources: BA (O.) 1972 p656.

Voir informateur de NDIOUM, le 29/4/82.

ROBINSON (D.) 1985 p.67-70, 95,107,123-124,144,227,335,347-348.

JOM LEYDI - JOM WURO <i>Chef de terre et chef de village</i>			ELIMAAAN JUMAA <i>Imam de la mosquée</i>		BOFTOOWO ASAKEEJE <i>Percepteur de la dime</i>		JAALTAABE <i>Chef des pêcheurs bâteliers</i>	
<i>Titre</i>	<i>Patronyme</i>	<i>-électeurs -séniorité</i>	<i>Titre</i>	<i>Patronyme</i>	<i>Titre</i>	<i>Patronyme</i>	<i>Titre</i>	<i>Patronyme</i>
ELIMAAAN WURO	CAAM (TOO) <i>(descendants de Nangoor CAAM)</i>		ELIMAAAN GEDO	TAAL (TOO)				

Sources: BA (O.) 1971 p.647.

KANE (O.) 1973 p.615.

Farba Alhasan SIH (77 ans) le 29/4/82.

JOM LEYDI - JOM WURO <i>Chef de terre et chef de village</i>			ELIMAAAN JUMAA <i>Imam de la mosquée</i>		BOFTOOWO ASAKEEJE <i>Percepteur de la dime</i>		JAALTAABE <i>Chef des pêcheurs bâteliers</i>	
<i>Titre</i>	<i>Patronyme</i>	<i>-électeurs -séniorité</i>	<i>Titre</i>	<i>Patronyme</i>	<i>Titre</i>	<i>Patronyme</i>	<i>Titre</i>	<i>Patronyme</i>
FARBA NJUM	SIH (TOO) <i>(descendants de Tegedi Jam SIH) - Hinnde (D)</i>	1) NJAAY ISSIYANAABE (TOO) Hinnde (A)  2) FAAL (TOO) <i>(descendants de Malik Hammat FAAL)</i>	ELIMAAAN	-SOH (TOO) -JALLO (TOO) -BAH (TOO)	1) MEYSA <i>pour</i> TOOROBBE <i>(assure l'intérim)</i> Hinnde (B)  2) JAAGARAAF <i>pour</i> FULBE  -UURURBE -MBACCOOR -NGASAMA -KOYLI GOTI  3) JAALTAABE <i>pour</i> SUBALBE	CAAM (TOO) SIH (TOO) GEY (TOO) NDONGO (TOO)  BAH (PUL) SOH (PUL)  FAAL (CUB)	JAALTAABE Tufnde/Wuro	FAAL (CUB)
<i>alternance avec ELIMAAAN (WURO)</i>	AAN (TOO) Hinnde (E)	<i>mêmes élec- teurs</i>						
SATIGI GAJAK	JALLO (PUL) <i>(descendants de NGESUM) Hinnde (C)</i>							
ELIMAAAN WURO	JAH (TOO)							

Le village est composé de 5 KINDE (sg.HINNDE ) ; A, B, C, D, E.

TIELAO  
JAWATER (AW)

TO 21

Sources: BA (O.) 1971 p.645.

JOM LEYDI - JOM WURO <i>Chef de terre et chef de village</i>			ELIMAAN JUMAA <i>Imam de la mosquée</i>		BOFTOOWO ASAKEEJE <i>Percepteur de la dime</i>		JAALTAABE <i>Chef des pêcheurs bâteaux</i>	
<i>Titre</i>	<i>Patronyme</i>	<i>-électeurs -séniorité</i>	<i>Titre</i>	<i>Patronyme</i>	<i>Titre</i>	<i>Patronyme</i>	<i>Titre</i>	<i>Patronyme</i>
1) ELIMAAN	AAW (TOO)	WAT (TOO) MBAAY (TOO)		-NDONGO (TOO)	-	-	-	-
JAWATER	AAW (TOO)	-		-SAL (TOO) (ELIMAAN YELAY)				
2) ELIMAAN YELAY	SAL (TOO)	-			-	-	-	-
3) ELIMAAN GAAN	JAW (TOO)		ELIMAAN	JAW (TOO) NAÑ (TOO)	-	-	-	-

Sources: DELOLME (M.) 1937 p.169-170.  
 BA (O.) 1971 p.642.  
 Ardo Maamudu BAH le 5/6/85.

JOM LEYDI - JOM WURO Chef de terre et chef de village			ELIMAAN JUMAA Imam de la mosquée		BOFTOOWO ASAKEEJE Percepteur de la dîme		JAALTAABE Chef des pêcheurs bâteliers	
Titre	Patronyme	-électeurs -séniorité	Titre	Patronyme	Titre	Patronyme	Titre	Patronyme
ARDO MANGAY	BAH (PUL)	BAH (PUL) JAASARNAABE	ELIMAAN	DAAT (TOO) <i>qui détient le LAAMORBA (champ de la chefferie)</i>		(MAC) <i>Une femme aidée par ses fils ramasse l'ASAKAL</i>	JAALTAABE	JOOP (CUB)

## TOULDE GALE

ARDO EDI (BAH)

Sources: BA (O.) 1971 p.641-644.

Ardo Samba Abdul BAH, Ardo Abdul Sire BAH (*actuel chef de village*), Baydi Bille NJAAY, Al Hajj Saydu BAH, Mammadu Muntagaa SEM, Umaar Aali JOOP, Samba Hammady JALLO, Jibiru Hammat BAH (*gawlo*), Umaar Mayram JAH le 27/3/82.

LEEGAL Quartier du village	TABALDE Tambour de convocation à une réunion	CAGGAL "suite" du lignage dom- inant du quartier	ELIMAAAN JUMAA Imam de la mosquée		JAALTAABE WURO / TUFNDE Chefs des pêcheurs / bâteaux	
			Titre	Patronyme	Titre	Patronyme
1) BAH (ARDO EDI)		SAKKEEBE MAABUBE	CEERNO	AAW (TOO) NDONGO (TOO) BAAL (TOO)	JAALTAABE JAMMAL	JOOP/JAW (à tour de rôle)
2) SEM		TOOROBBE JAH DEM BAH	CEERNO	SEM (TOO)		
3) LOM/BAH		TOOROBBE NJAAY BAAS	CEERNO	LOM (TOO)		

## TOULDE GALE

ARDO EDI (BAH)

Sources: BA (O.) 1971 p.691-644.

Ardo Samba BAH, Ardo Abdul Sire BAH (actuel chef de village) le 27/3/82.

JOM LEYDI Chef des terres	LAAMI DAADE Détenteurs du pouvoir sur les hommes				JAALTAABE WURO Chefs des pêcheurs bâteliers		
	Titre	Patronyme	Elu par	Village	Titre	Patronyme	Electeurs
ARDO EDI (BAH)	JOM SILBE	BAH (PUL) YAALALBE SAYBOOBE DEENIYANKE	AAN (TOO)	Marda	-	-	-
	JAGORGA NGENNDI	BAH (PUL) SAYBOOBE DEENIYANKE	WAD (TOO)	Marda	JAALTAABE JOMANDU	WAD (CUB)	MBOOC (CUB) SEK (CUB)
	JOM NDONGO	JALLO (PUL) SAYBOOBE	SAL (TOO) SUBALBE SOKU	Marda Ouro Poure	JAALTAABE SOKU	NJAAY (CUB)	

JOM NDOONGO (JALLO)

Sources: BA (O.) 1971 p.640.

Samba Haley JIGGO (57 ans ), Ceerno Muusaa JOOP (58ans) , Seydi Astel JAH (46 ans) le 8/1/86.

JOM LEYDI - JOM WURO Chef de terre et chef de village			ELIMAAAN JUMAA Imam de la mosquée		BOFTOOWO ASAKEEJE Percepteur de la dîme		JAALTAABE Chef des pêcheurs bâteliers	
Titre	Patronyme	-électeurs -séniorité	Titre	Patronyme	Titre	Patronyme	Titre	Patronyme
JOM NDOONGO	JALLO (PUL) (SAYBOOBE)	SAL <i>mais aussi</i> JAH TALLA LAAM JAAÑ SAAR GEY DEH BOLI	ELIMAAAN	AAN (TOO) <i>auparavant :</i> <i>maintenant</i> CAAM (TOO)	JAAGARAAF	JAH (TOO) SAAR (TOO)	JAALTAABE SOKU	NJAAY (CUR)



## TIALAGA

TO 25-1

JAGORGA NGENNDI (BAH)

Sources: BA (O.) 1971 p.631.

Aamadu Mammadu WAD, Mammadu NJAAY le 22/6/76 à Diomandou.

Mammadu Hady SAL, Ismayla SAL le 2/3/82 à Dodel.

JOM LEYDI Chef de terre			JOM WURO Chef de village		BOFTOOWO ASAKEEJE Percepteur de la dime		JAALTAABE Chef des pêcheurs bâteliers	
Titre	Patronyme	Electeurs	Titre	Patronyme	Titre	Patronyme	Titre	Patronyme
JAGORGA NGENNDI	BAH (PUL) YAALALBE	-	ELIMAAAN CALAGA	SAAR (TOO) (descendant de Bangjan)	-	-	JAALTAABE Joomandu	WAD (CUB) (élu par MBOOC (CUB) et SEK (CUB) )

MARDA

JAGORGA NGEENDI (BAH)

TO 25-2

Sources : BA (O.) 1971 p.631.

Voir les informateurs de Marda (JOM NDOONGO), et de Edi (ARDO EDI).

JOM LEYDI - JOM WURO Chef de terre et chef de village			ELIMAAN JUMAA Imam de la mosquée		BOFTOOWO ASAKEEJE Percepteur de la dîme		JAALTAABE Chef des pêcheurs bâteliers	
Titre	Patronyme	-électeurs -séniorité	Titre	Patronyme	Titre	Patronyme	Titre	Patronyme
JAGORGA NGENNDI	BAH (PUL) (YAALALBE ou SAYBOÛBE)	JAH <i>mais aussi</i> SOH BAH JIGGO CAAM JALLO SEK SAAR SAL	ELIMAAN	AAN (TOO) <i>auparavant:</i> <i>maintenant</i> CAAM (TOO)	JAAGARAAF	SAAR (TOO)	-	-

Sources: DELOLME (M.) 1937 pp.160,167.

BA (Q.) 1971 pp.611,638-640.

Marda : voir les informateurs de JOM NDOONGO.

Paté-Galo : Jom Sidiiki BAH (66 ans), Ceerno Mammadu Aysata JIGGO le 10/1/86.

JOM LEYDI - JOM WURO Chef de terre et chef de village			ELIMAAAN JUMAA Imam de la mosquée		BOFTOOWO ASAKEEJE Percepteur de la dîme		JAALTAABE Chef des pêcheurs bâteliers	
Titre	Patronyme	-électeurs -séniorité	Titre	Patronyme	Titre	Patronyme	Titre	Patronyme
JOM SILBE	BAH (PUL) SOOWONAABE YAALALBE  1)galle Demmbaka Paate (2 JOM)  2)galle Biraam (8 JOM)	AAN (TOO) (qui habitent à SILBE- REWO )  JIGGO (TOO)	ELIMAAAN	JIGGO (TOO) auparavant : maintenant JOOP (TOO)	JAAGARAAF	AAN (TOO), qui habitent à MARDÀ	JAALTAABE	JOOP (CUR) qui habitent à PAATE- GALO

DANEOL  
ARDO COOWI (SOH / JALLO)

Source : Alhuseyni Dolli MASINA (63 ans) le 8/1/86.

JOM LEYDI - JOM WURO Chef de terre et chef de village			ELIMAAN JUMAA Imam de la mosquée		BOFTOOWO ASAKEEJE Percepteur de la dîme		JAALTAABE Chef des pêcheurs bâteliers	
Titre	Patronyme	-électeurs -séniorité	Titre	Patronyme	Titre	Patronyme	Titre	Patronyme
ARDO COOWI	SOH HABOOBE/ JALLO (PUL) <i>qui forment les</i> MBOOROOBE - DODEL	MASINA (BAY)	<i>La mosquée est à</i> DODEL			(MACCUDO)	-	-

## CEERNO SINCU (SAL)

Sources: Mammadu Xali SAL (92 ans), Ismayla SAL le 1/3/82.

JOM LEYDI - JOM WURO <i>Chef de terre et chef de village</i>			ELIMAAN JUMAA <i>Imam de la mosquée</i>		BOFTOOWO ASAKEEJE <i>Percepteur de la dîme</i>		JAALTAABE <i>Chef des pêcheurs bâteliers</i>	
<i>Titre</i>	<i>Patronyme</i>	<i>-électeurs -séniorité</i>	<i>Titre</i>	<i>Patronyme</i>	<i>Titre</i>	<i>Patronyme</i>	<i>Titre</i>	<i>Patronyme</i>
CEERNO SINCU (1er hinnde)	SAL (TOO)  -suudu Saydu (8 Ceerno)  -suudu Hammedin (8 Ceerno)	<i>-seniorité: c'est le plus vieux des SAL (descendants de Ceerno Saydu) -intronisé par CAAM (TOO) (2ème hinnde)</i>	ELIMAAN	JAH (TOO)  (3ème hinnde intronisé par les CAAM (TOO) (2ème hinnde)	JAAGARAAF	JOOP (TOO)  (choisi par Ceerno Sincu)	JAALTAABE DODEL	DIBA (avant JOOP)  -choisi par Ceerno Sincu  -intronisé par JARNO GISE (MAA)

DIIWAL HALAYBE

DARA-ALAYBE

ELFEKKI DARA (NJAAY)

HA 01

Sources: VIDAL (M.) 1924 p.30-31.

DELOLME (M.) 1937 p.164-165.

Abdul Wahab TAAL (70 ans, chef de village) Jibi Bookar TAAL (63 ans) Aaliyu Abdullaay SIH (56 ans) le 5/6/85

JAH (A.U.) 1986 p.40 et 81-82.

JOM LEYDI Chef de terre			JOM WURO Chef de village		POFTOOWO ASAKEEJE Percepteur de la dime		JAALTAABE Chef des pêcheurs bâteliers	
Titre	Patronyme	-electeurs -séniorité	Titre	Patronyme	Titre	Patronyme	Titre	Patronyme
ELFEKKI	NJAAY (TOO) (Le plus âgé des descendants de Buukar).	- ÑAN (TOO) - SIH (TOO) - JOOP (CUB)	JOM	TAAL (TOO)  Tous les TOOROBBE  peuvent être chefs de village	JAAGARAAF	BAAS (GALLUNKOOBE)	JAALTAABE	JOOP (CUB)
<p>Le village est composé de 3 CUUDI (sg. SUUDU)</p> <p>1)SUUDU NJAAY ; SIH , BARI , SOH , FAAL , TAAL , ÑAN , MBOW , JOOP , JALLO , KENEME , JAH .</p> <p>2)SUUDU TAALBE ; TAL,SAL , BAH , LOM , LIH , JALLO , JOOP , SIH , BAAS , ÑAN , CAAM , KAMARA.</p> <p>3)SUUDU JAHJAABE ; JAH , SIH , ÑAN , JOOP , NJAAY , SAL DIBA , GEY , SAAR , BAAS , BARI.</p>								

Sources: DELOLME (M.) 1937 p.162,164.

BA (O.) 1971 p.604.

Voir les informateurs de Dodel

Jom Tengella BAH , (86 ans, Jom depuis 1946) le 7/1/86.

JAH (A.U.) 1986 p.85-86

JOM LEYDI - JOM WURO Chef de terre et chef de village			ELIMAAAN JUMAA Imam de la mosquée		BOFTOOWO ASAKEEJE Percepteur de la dîme		JAALTAABE Chef des pêcheurs bâteliers	
Titre	Patronyme	-électeurs -séniorité	Titre	Patronyme	Titre	Patronyme	Titre	Patronyme
JOM CINDE	BAH (PUL) (SAYBOOBE par les ancêtres patri. , DEENIYANKOOBE par les ancêtres matri. . 1)Suudu Tapsir (4 JOM )  2)Suudu Bookar  3)Suudu Hammadi (2 JOM )  4)Suudu Yero	<i>Intronisé par CAAM (TOO) de Dodel .Elu par les chefs de villages</i>  -SAL (TOO) <i>Dodel</i>  -JAH (TOO) <i>Tiénel-Sakobé</i>  -TAAL (TOO) <i>Sassel-Talbé</i>  -SAAHO (TOO) <i>Sintiou-Dangdé</i>  - <i>Ouro-Malikel</i> - <i>Koga</i>	ELIMAAAN	JAH (TOO) à Dodel. <i>Intronisé par CAAM (TOO)</i>	JAAGARAAF <i>Dyintiou-Diom</i>  <i>Dans chaque village un JAAGARAAF ramasse l'ASAKAL pour JOM CINDE</i>  JAAGARAAF <i>Dodel</i>  JAAGARAAF <i>Tiénel-Sakobé</i>  JAAGARAAF <i>Sassel-Talbé</i>  JAAGARAAF <i>Sintiou-Dangdé</i>  JAAGARAAF <i>Ouro-Malikel</i> JAAGARAAF <i>Koga</i>	BARI (MAC)     CAAM (TOO)  JALLO  TAAL  JAH  SOH (PUL)  BAH	JAALTAABE <i>Koga</i>	DIBA (CUB) <i>élu par DIBA GAY (CUB) intronisé par PAAL (CUB)</i>



## SINTIOU-DANGDE

CEERNO BISMOR (SAAHO)

JAH (A.U.) 1986 p.86.

HA 03

Sources: CHERUY (P.) 1911 p.54.

DELOLME (M.) 1937 p.162.

Alhasan Aaliyu LAAM (60ans., chef de village), Mammadu Sidiiki SAAHO (59 ans), Alhasan Aamadu LIH (58 ans), Mammadu Doro MBOW (60 ans), Aadama Idrisa WAÑ (53 ans) le 5/6/85.

ROBINSON (D.) 1985 p.70,280,348-9.

JOM LEYDI Chef de terre			JOM WURO Chef de village		POFTOOWO ASAKEEJE Percepteur de la dîme		JAALTAABE Chef des pêcheurs bâteliers	
Titre	Patronyme	-electeurs -séniorité	Titre	Patronyme	Titre	Patronyme	Titre	Patronyme
CEERNO BISMOR (kolangal Dialkodié- Sassel )	SAAHO (TOO)	SIH (TOO) de Sassel- Talbé	JOM	LAAM (TOO) Tous les TOOROBBE peuvent être élus chef de village	JAAGARAAF	MBOOC (CUB) de Ndormbos	JAALTAABE	MBOOC (CUB)
(kolangal Outwaye , Mauritanie)	LIH (TOO)	LAAM (TOO)			JAAGARAAF	CAAM (CED) de Gourel Boubou ,Mauritanie)	JAALTAABE	MBOOC (CUB) de Ngorel
<p>Le village est composé de 3 KINDE (sg.HINNDE)</p> <p>1)LIDUUBE ; SAL , LAAM , JALLO , JAH , TUURE .</p> <p>2)SAAHOUBE ; MBOW , DIBA , WELE , JUM , MBOOC, TAMBURA , SIH , KONE , MBAY .</p> <p>3)WAÑEEBE ; JAH , LAAM , BAY , GAYDE , SIH .</p>								

Sources: VIDAL (M.) 1924 p.30-31.

DELOLME (M.) 1937 p.162

PELCOT (M.) 1961 p.67 et 72.

WOILLET (J.C.) &amp; ROBINEAU 1964, T.1 p.105,109,144,161.

BA (O.) 1971 p.610.

JAH (A.U.) 1986 p.39-40,76-78.

Hammiidu Maalik NJAAY (68 ans) à Ndormbos le 9/1/86.

ELIMAAAN MBOON (SIH /KELLI)

JQM LEYDI - JQM WURO Chef de terre et chef de village			ELIMAAAN JUMAA Imam de la mosquée		BOFTOOWO ASAKEEJE Percepteur de la dîme		JAALTAABE Chef des pêcheurs bâteliers	
Titre	Patronyme	-électeurs -séniorité	Titre	Patronyme	Titre	Patronyme	Titre	Patronyme
ELIMAAAN MBOON	SIH (TOO) KELLI (TOO)	<i>Le plus âgé des 2 familles avec l'accord des: -cubballo de Ndormbos et de Ngorel, -ceddo de Ngorel</i>	ELIMAAAN	KELLI (TOO)	JAAGARAAF <i>(nommé par ELIMAAAN )</i>	CAAM (CED) à Ngorel / SIH (TOO)	JAALTAABE NDORMBOS <i>(nommé par ELIMAAAN)</i>	MBOOC (CUR)
LAAMDO IDA	-JAH-SOOYRU (PUL), <i>neveux des JAH NDOOGU premiers ELIMAAAN MBOON</i> -SIH (TOO) <i>originaires d'Agnam.</i>		ELIMAAAN	JAH (PUL)	JAAGARAAF	JOOP (CED)	JOM WURO NDORMBOS	NJAAY (CUR)
					JAAGARAAF	JOOP (CED)		

Sources: VIDAL (M.) 1924 p.30.

JAALAADE (LAM)

PELCOT (M.) 1937 p.67.

WOILLET (J.C.) & ROBINEAU 1964, T.1 p.108,161.

BA (O.) 1971 p.597.

KANE (O.) 1973 p.617.

JAH (A.U.) 1986 p37,83.

Voir les informateurs de Démet (ELIMAAAN PURI, JAGORGA, JOM BAÑJE)

JOM LEYDI - JOM WURO Chef de terre et chef de village			ELIMAAAN JUMAA Imam de la mosquée		BOFTOOWO ASAKEEJE Percepteur de la dîme		JAALTAABE Chef des pêcheurs bâteliers	
Titre	Patronyme	-électeurs -séniorité	Titre	Patronyme	Titre	Patronyme	Titre	Patronyme
JAALAADE	LAM (TOO) 1) suudu Jaalaade	-LAM (TOO) 2) suudu Kaasum 3) suudu Ciilongel -WAÑ (TOO) <i>oncles maternels des LAM</i> -SIH-BUUBU AMAR <i>enturbannent</i> -JAH-DEMBA (TOO)	CEERNO	JAH-DEMBA (TOO)	JAAGARAAF	-WAÑ (TOO) <i>de Saé.</i> -SIH (TOO) <i>de Bogué</i> -JAH (TOO) et BAH-SILMANAARE <i>à Tialgou</i>	JAALTAABE BOGGE-DOW	NJAAY (CUR)

TOULDE-DOUBANGUE  
ELIMAAAN DUBAANGE (SOOKO)

HA 06

Sources: VIDAL (M.) 1924 p.30.  
WOILLET (J.C.) & ROBINEAU 1964 T.1 p.107;161.  
JAH (A.U.) 1986 p.74-75.

JOM LEYDI - JOM WURO Chef de terre et chef de village			ELIMAAAN JUMAA Imam de la mosquée		BOFTOOWO ASAKEEJE Percepteur de la dîme		JAALTAABE Chef des pêcheurs bâteliers	
Titre	Patronyme	-électeurs -séniorité	Titre	Patronyme	Titre	Patronyme	Titre	Patronyme
ELIMAAAN DUBAANGE	SOOKO (TOO)	<i>Séniorité: le plus vieux descendant de Biran SOOKO</i>	ELIMAAAN	SOOKO (TOO)	JAAGARAAF	BOOY (CED) / LOOM (CED)  <i>alternative- ment à Tyidé et à Tienel</i>		
ELIMAAAN TIIDE	BOOY				JAAGARAAF	LOH (CED) <i>aidé du frère cadet de ELIMAAAN</i>		

Sources: VIDAL (M.) 1924 p.30.

DELOLME (M.) 1937 p.140-149, 161.

PELCOT (M.) 1961 p.61,71.

WOILLET (J.C.) & ROBINEAU 1964, T.1 p.104.

BA (O.) 1971 p.611-613.

KANE (O.) 1973 p.617.

Haaruna Aliyu LOM, Jagorga Siidi NGAYDO, Ibra Samba JAH le 16/1/81.

JAH (A.U.) 1986 p.87-92.

DEMET (1)

ELIMAAN PURI (JIGGO)

HA 07

JOM LEYDI - MAWDO LEEGAL Chef de terre et chef de quartier			ELIMAAN JUMAA Imam de la mosquée		BOFTOOWO ASAKEEJE Percepteur de la dîme		JAALTAABE Chef des pêcheurs bâteliers	
Titre	Patronyme	-électeurs -séniorité	Titre	Patronyme	Titre	Patronyme	Titre	Patronyme
ELIMAAN PURI	JIGGO (TOO)	<p><i>Le plus âgé des JIGGO descendant de Moodi JIGGO</i></p> <p><i>Avec l'accord des:</i></p> <p>-TAAL (TOO), intronisateurs: avant <i>c'étaient les</i> JAH-HASAN -NDONGO (TOO) -ÑAJ (TOO)</p>	ELIMAAN	JIGGO (TOO)	BES	JAH-OLDU (TOO)	JAALTAABE	<p>SIH (CUB) / NJAAY (CUB)/ JAW (CUB)</p> <p><i>Le plus âgé des 3 familles</i></p>

Sources: voir Démet (1).

JOM LEYDI - MAWDO LEEGAL Chef de terre et chef de quartier			ELIMAAN JUMAA Imam de la mosquée		BOFTOOWO ASAKEEJE Percepteur de la dîme		JAALTAABE Chef des pêcheurs bâteliers	
Titre	Patronyme	-électeurs -séniorité	Titre	Patronyme	Titre	Patronyme	Titre	Patronyme
JAGORGA	NGAYDO (TOO)	<p><i>Le plus âgé des NGAYDO descendant de Yeero Galo</i></p> <p><i>Avec l'accord des intro-nisateurs:</i></p> <p>-AAN (TOO) -JAH-SOOYRU (TOO) -JALLO (TOO) -NDONGO (TOO)</p>	ELIMAAN	JALLO (TOO)	JAAGARAAP	NDONGO	JAALTAABE	SIH (CUB)

Sources: voir Démet (1)

JOM LEYDI - MAWDO LEEGAL Chef de terre et chef de quartiers			ELIMAAN JUMAA Imam de la mosquée		BOFTOOWO ASAKEEJE Percepteur de la dîme		JAALTAABE Chef des pêcheurs bâteliers	
Titre	Patronyme	-électeurs -séniorité	Titre	Patronyme	Titre	Patronyme	Titre	Patronyme
JOM BAÑJE	1) BAH (TOO) (à tour de rôle)  2) SOH (TOO) YIRLAABE ALAYDI	<i>Le plus âgé des BAH descendant de Moodi BAH</i>  <i>Avec l'accord des:</i> -BAH (TOO) JAWUNAABE <i>intronisateurs (Saré-Ndongou-Diybéri)</i> -BAH (TOO) BIROMNAABE -BAH (TOO) BIRANAABE <i>(Touldé-Doubangué)</i> -BAH (TOO) SILMANAABE <i>(Tialgou)</i> -BAH (TOO) GAWNAABE <i>(Bakao)</i> <i>Neveux des BAH</i> -JAH-OLDU (TOO) -JALITBE (TOO)	ELIMAAN	BAH (TOO)	JAAGARAAF	JALLO (TOO)		

TIENEL

KAMALIŊKU HARTALLANAABE (LOH/JOOP)

HA 10

- Sources: VIDAL (M.) 1924 p.30-31.  
 PELCOT (M.) 1961 p.67,78.  
 WOILLET (J.C.) & ROBINEAU 1964 T.1 p.108.  
 JAH (A.U.) 1986 p.37, 80-81.

JOM LEYDI Chef de terre			JOM WURO Chef de village		POFTOOWO ASAKEEJE Percepteur de la dîme		JAALTAABE Chef des pêcheurs bâteaux	
Titre	Patronyme	-electeurs -séniorité	Titre	Patronyme	Titre	Patronyme	Titre	Patronyme
KAMALIŊKU	LOH (CED) JOOP (CED)	LOH (CED) "utérins": le plus âgé des descen- dants d'une femme Aysaata Fadi LOH qui épousa un NJAAY mais dont la des- cendance garda le nom LOH.  Avec l'accord des: -JAH (TOO) intronisateurs -MBAY (CED)	ELIMAAAN	JAH (TOO)				



DIIWAL LAAW

## WALALDE

## FARBA WAALALDE (JED)

Sources: CHERUY (P.) 1911 p.48,53.

VIDAL (M.) (reprise de CHERUY) 1924 p.34 et 108.

DELOLME (M.) 1937 p.137-138.

Farba Mamadu Aamadu JED, Farba Aamadu Gelaaajo JED, Jaaltaabe Saydu KOME, El Haaj Aamadu NAN,

Jaagaraaf Usmaan Buubu JOOP, le 16/1/81.

PELCOT (M.) 1961 p.62.

BA (O.) 1971 p.535.

Yero BAY, Doldo PAAM, Baydi JALLO, 15/7/76, p.82.

JOM LEYDI - JOM WURO Chef de terre et chef de village			ELIMAAAN JUMAA Imam de la mosquée		BOFTOOWO ASAKEEJE Percepteur de la dîme		JAALTAABE Chef des pêcheurs bâtelières	
Titre	Patronyme	-électeurs -séniorité	Titre	Patronyme	Titre	Patronyme	Titre	Patronyme
FARBA WAALALDE	JED (CED)	Le FARBA est élu par les 4 JAAGARAAF et les 2 JAALTAABE	ELIMAAAN	SAL (TOO)	-JANO	JOOP (CED)	JAALTAABE	-CAAM (CUB)
versait le NDOODI	1-suudu BUUBU WARANKE  (3 FARBA)				nommé par FARBA		nommé par FARBA	-KOME (CUB)
alternance avec CEERNO WOOCI	2-suudu BUUBU JUNUBI  (10 FARBA)				-JAAGARAAF	JOOP (CED)		-NAN (CUB)
	3-suudu SIRE GAKU  (9 FARBA)			-MAYSA	SAL (TOO)		-PAAM (CUB)	
	TUURE(TOO)			nommé par FARBA			(électeurs et éligibles)	
				-JAGODIN	JALLO (CED)			
							JE MAAYO	SAAR (CUB)

HUJJAABI  
FARBA WAALALDE (JEN)

PRESTATAIRES	HUJJAABI Anciennes redevances sanctionnant des rapports						BOFTOOWO ASAKEEJE Percepteur de la dime	TERRAINS DE CULTURE	
	de citoyenneté		d'allochtonie		contractuels			KOLAADE Cuvettes inondées	PALE Berges du fleuve
	ASAKAL	DOFTAL	NJOLDI	COOTFIGU	REM E TAYEE	COGGU			
-HARATIN ZMARIG	+	-	+	+	-	-	JANO (JOOP)	-SAWAR -GAHADYI	
-WAALALDENAABE + HARATIN WULD NOGMASH	+	-	+	+	-	-	MAYSA (SAL)	-GUIRO	
WAALALDENAABE - HALAYBE	avant 1910	avant 1910	avant 1910	-	-	-	JAALTAABE (ÑAN/ SAAR/KOME)	-WABOUNDE	-FALO TARTO
-HARATIN ZMARIG + WULD NOGMASH	+	-	-	-	-	-		-MODI ARAF	-FALO GUIRO
-Locataires étrangers	-	-	-	-	-	+			

TERRAINS DE CULTURE		BOFTOOWO ASAKEEJE	REPARTITION DE L'ASAKAL			
KOLAADE	PALE		ALMAAMI	MAWBE	BOFTOOWO ASAKEEJE	JOM LEYDI
- SAWAR GAHADYI		JANO (JOOP)				
- GUIRO		MAYSA (SAL)	1/3		1/3	A volonté 1/3
-WABOUNDE, MODI ARAF	FALO GUIRO, TARTO	JAALTAABE (ÑAN/SAAR/ KOME)			1/2	1/2

## TEEÑ BOKKI (SAAR)

Sources: VIDAL (M.) 1924 p.108.

DELOLME (M.) 1937 p.139-140.

E.H. Demmba SAAR, Hammadi Salla SAAR, Bayali SAAR le 15/7/76 p.91 et 793.

Aali SAAR le 12/3/82.

JOM LEYDI - JOM WURO <i>Chef de terre et chef de village</i>			ELIMAAAN JUMAA <i>Imam de la mosquée</i>		BOFTOOWO ASAKEEJE <i>Percepteur de la dîme</i>		JAALTAABE <i>Chef des pêcheurs bâteliers</i>	
<i>Titre</i>	<i>Patronyme</i>	<i>-électeurs -séniorité</i>	<i>Titre</i>	<i>Patronyme</i>	<i>Titre</i>	<i>Patronyme</i>	<i>Titre</i>	<i>Patronyme</i>
TEEÑ	SAAR (CUB) 1)galle Ahme 2)galle Buubu 3)galle Njobbo  (En 1976, c'est le galle Ahme qui four- nit le Teeñ.)	SAAR (CUB) (3 galleeji) BOY (CUB) SAAJO (CUB) GIRO (CUB) CAAM (CUB) KAMARA (CUB) TAAL (CUB)	CEERNO WOOCI	TUURE (TOO)	MAWDO LEÑOL	SAAR (CUB) 1) galle Ahme 2) galle Buubu 3) galle Njobbo  (le plus âgé des trois galleeji gère le falo mangu et le ngesa' mangu)	TEEÑ	SAAR (CUB) 1)galle Ahme 2)galle Buubu 3)galle Njobbo  (En 1976, c'est le galle Buubu qui gérait le Tufnde)

Sources: VIDAL (M.) 1924 p.110 .  
BA (O.) 1971 p.589.

CEERNO AAS (BAAL)

Njay Suleyman BAAL (*chef de village*) Alhasan Aadama WAN, Elhajji Abu Baaba JIGGO, Ceerno  
Aaliyu JIGGO, Mammadu Bode JAH, Muusaa Haruna JAH, Mammadu Usmaan JIGGO, Samba JALLO,  
Haruna Muusaa JAH, le 3/12/82.

JOM LEYDI - JOM WURO Chef de terre et chef de village			ELIMAAN JUMAA Imam de la mosquée		BOFTOOWO ASAKEEJE Percepteur de la dîme		JAALTAABE Chef des pêcheurs bâteliers	
Titre	Patronyme	-électeurs -séniorité	Titre	Patronyme	Titre	Patronyme	Titre	Patronyme
CEERNO AAS  ou ELIMAAN WURO	BAAL (TOO)  <i>Les JIGGO (TOO) peuvent être simul- tanément ELIMAAN WURO et ELIMAAN JUMAA.</i>	JAH (TOO)	ELIMAAN	JIGGO (TOO)	-	<i>il n'y a que des mawdo kolangal</i>	JAALTAABE JARNGEL  <i>independant du CEERNO AAS</i>	SAMBU (CUB) SIH (CUB) SAAR (CUB)

## AERE LAO

JOM HAAYRE (TAAL)

ROBINSON (D.) 1985 p.67,232,280,292,346,348.

Sources: VIDAL (M.) 1924 p.110.

PELCOT (M.) 1961 p.65,80 et 109.

BA (O.) 1971 p.552.

Samma TAAL (représentant du chef de village Basiiru TAAL), Jaagaraaf Bubu COOY, Ifraa Demnba DEM, E.H. Ceerno BAROÛBE, Mamma SAAR et le Batu de Haayre le 2/8/80.

JOM WURO - MAWDO LEEGAL Chef de village ou Chef de quartier			ELIMAAAN JUMAA Imam de la mosquée		BOFTOOWO ASAKEEJE Percepteur de la dîme		JAALTAABE Chef des pêcheurs bâteliers	
Titre	Patronyme	-électeurs -séniorité	Titre	Patronyme	Titre	Patronyme	Titre	Patronyme
1) HAAYRE MBAYBE								
-JOM HAAYRE/	TAAL (TOO)	JAH (TOO)	CEERNOYAL	JAH (TOO)	JARNO	KUME (MAB)	Voir fiche "Rapports entre éleveurs et pêcheurs au- tour d'Aere Lao"	
-JOM HAAYRE/		DEM (TOO)						
-ELIMAAAN MBAYBE	MBAY (TOO)	TAAL (TOO) MAABUBE (MAB) SAKKEEBE (SAK)						
2) HAAYRE HALAYBE								
-ELIMAAAN ?	DEM (TOO)	DEH (TOO) SIH (TOO) BAAS (TOO)	-	-	-	-		
3) HAAYRE WURO JEERI -JAAGARAAF	COOY (CED)	NAAÑ (JAW) LIH (TOO) JOOP (TOO)						
4) HAAYRE BAROÛBE CEERNO BARCOBE	BARO (TOO) (le plus âgé des BARO)	-	ELIMAAAN (nommé par CEERNO)	CAAM (TOO) KEBBE (TOO) (le plus âgé)	-	-		

## RELATIONS ENTRE ELEVEURS ET PECHEURS AUTOUR D'AERE LAO (Haayre Law)

Sources: PELCOT (M.) 1961 pour l'identification des fractions Peul.

LERICOLLAIS (A.) &amp; DIALLO (Y.), 1980 pour la localisation des toponymes (carte D).

Samba TAAL, Jaagaraaf Buubu COY, Ifraa Demmba DEM, El Hajj Ceerno Baroobe Maama SAAR le 2/8/80. pour l'establissement de la correspondance entre fractions Peul et cuvettes de décrue.

FULBE Eleveurs résidants dans les cuvettes inondées en S.S.					SUBALBE Pêcheurs, bûteliers, passeurs de troupeaux				
LEÑOL Tribu	INNDE LEFOL Titre	YETTOODE Patronyme	SEEDANO Résidence S.S	KOLAŃGAL Cuvette de décrué	SUBALLO Village pêcheur	JAALTAABE WURO Chef des pêcheurs		JAALTAABE TUFNDE Chef des bûteliers	
						Titre	Patronyme	Titre	Patronyme
UDUNAABE		SOH, BAH, JALLO	TIAKAYE	OUDOU  MAFOUNDU TIAKAYE	HUNUKO AERE	FARBA	MAAR	JAALTAABE (nommé par le Farba)	DIBA
DOMANAABE		JALLO	DIALOGA	DIALOGA		"	"	"	"
MELLELNABE		JALLO, BAH	MELLEL  WARORE	MELLEL NDOM  WARORE	KOYLEL	JAALTAABE (élu par les SIH)	FAAL	JAALTAABE (frère du précédant=	FAAL
DIDELNABE		BAH, SOH	DIDEL	DIDEL BELI DENDI	Leurs seedano étant en deçà de la Doue, ils n'ont pas de relations particulières avec les pêcheurs.				
WECAN KOUBE		JALLO	SONGOGNE	WEC non reconnu SONGOGNE TIOLDI	VORDE	JAALTAABE	GAY (le plus jeune des GAY)	JAALTAABE (le plus vieux des GAY)	GAY

## DOUMGA

SATIGI JAPTOOBE (JALLO)

Source: Saydu Hammat CAAM et le Batu de Dunga le 21/9/81.

JOM LEYDI Chef de terre			JOM WURO Chef de village			BOFTOOWO ASAKEEJE Percepteur de la dime		JAALTAABE Chef des pêcheurs bât.	
Titre	Patronyme	Electeurs	Titre	Patronyme	Electeurs	Titre	Patronyme	Titre	Patronyme
SATIGI JAPTOOBE	JALLO (PUL)	CAAM (JAW) ÑAAN (JAW)	ELIMAAN	BUSO (TOO) / CAAM (TOO)  (à tour de rôle)	MAABUBE GISE SAAR KUME KUNNDUL KENEME SANGOOT KASE JOC  TOOROBBE LIH CAAM AAW BAH AAN KAN JOOP DEM NJAAC SAL JAH  WAYLUBE CAAM JAW GEY SEK	JAAGARAAF	JOOP (CEP)  (intronisent le Satigi)	JAALTAABE KENEME  (voir fiche relations entre éle- veurs et pêcheurs autour de Dunga)	JUUK (CUB)



## RELATIONS ENTRE ELEVEURS ET PECHEURS AUTOUR DE DOUMGA

Source: Saydu Hammat CAAM et le Batu de Dunga le 21/9/80.

FULBE <i>Eleveurs résidant dans les cuvettes inondées en saison sèche</i>					SUBALBE <i>Pêcheurs, bâteaux, passeurs de troupeaux</i>				
LEÑOL <i>Tribu</i>	INNDE LEFOL <i>Titre</i>	YETTOODE <i>Patronyme</i>	SEEDANO <i>Résidence S.S.</i>	KOLANGAL <i>Cuvette-décruée</i>	SUBALLO <i>Village pêcheur</i>	JAALTAABE WURO <i>Chef des pêcheurs</i>		JAALTAABE TUFNDE <i>Chef des bâteaux</i>	
						<i>Titre</i>	<i>Patronyme</i>	<i>Titre</i>	<i>Patronyme</i>
JAABWE SIIWALBE		JAH	DIAYGA	DIAYGA ASKABEL YAGOUBEL	DIAYGA	FARBA (intrônisé par les ÑAS)	SAAR	JAALTAABE	ÑAS
JAPTOOBE	SATIGI JAPTOOBE	JALLO		DIOFANE LEWOGNE ARLOUA ADIOUT TYIDEDA	WANDE	JAALTAABE WURO et TUFNDE	JUUK	-	-
FRESBE	ARDO FRESBE	SOH		MAKADIAM LOUGERE- DIAVEL VENDOU SOGI KOLANGAL ARDO DAGO BERE BALEL- FRESBE	KENENE	JAALTAABE	FAAL (élu par les JOOP)	-	-
					ARAM	JAALTAABE	ÑAD (élu par les GEY, SAAR, JOOP, LOH)	JAALTAABE	LOH (nommé par les ÑAD)
LOLO JAABWE	ARDO LOLO	JAH		JEJEGOL LOLO BELEL GUIRDI TOULOL BAODI	Leur seedano étant en deça du marigot de la Doué ils n'ont pas de relations particulières avec les pêcheurs.				

JOM MBAKKEN (MBAKKE)

Sources: CHERUY (P.) 1911 p.47,53.

VIDAL (M.) 1924 p.35.

DELOLME (M.) 1937 p.136.

Abduul SOH (Kaskas) 1e 17/2/81.

JOM LEYDI Chef de terre			JOM WURO Chef de village		BOFTOOWO ASAKEEJE Percepteur de la dime		JAALTAABE Chef des pêcheurs bâteliers	
Titre	Patronyme	Electeurs	Titre	Patronyme	Titre	Patronyme	Titre	Patronyme
JOM MBAKKEN (paie le ndoodi)	MBAKKE (TOO)	SIH (TOO)			JAALTAABE	SAAR (CUB)	JAALTAABE	SAAR (CUB) (Bénéficiaire du falo lamorgo Sago)

HUJJAABI (anciennes redevances)						
ASAKAL	PRESTATAIRES		REPARTITION DE L'ASAKAL			
	ASAKAL par champs payé par tous sauf JOM MBAKKEN et JAALTAABE		ALMAAMI	MAWBE	BOFTOOWO ASAKEEJE	JOM LEYDI
			3/6	1/6	1/6	1/6
NJOLDI COGGU	PRESTATAIRES		BENEFICIAIRE			
	NJOLDI par champs payé par tous sauf JOM MBAKKEN et JAALTAABE					

TOULDE-BOUSSOBE  
ELIMAAN TULDE (CAAM)

LA 09-1

Sources: CHERUY (P.) 1911 p.47-48.  
VIDAL (M.) 1924 p.35-36.  
Samba SAL, Abu SIH, Kaaliidu JALLO, Mammadu Biran NJAAY, à Kaskas ,le 1/6/86.  
SCHMITZ (J.) 1987 p.14-16.

JOM LEYDI - JOM WURO <i>Chef de terre et chef de village</i>			ELIMAAN JUMAA <i>Imam de la mosquée</i>		BOFTOOWO ASAKEEJE <i>Percepteur de la dime</i>		JAALTAABE <i>Chef des pêcheurs bâteliers</i>	
<i>Titre</i>	<i>Patronyme</i>	<i>-électeurs -seniorité</i>	<i>Titre</i>	<i>Patronyme</i>	<i>Titre</i>	<i>Patronyme</i>	<i>Titre</i>	<i>Patronyme</i>
ELIMAAN  <i>Versait le ndoodi aidé par les JAH , SIH</i>	CAAM (TOO)	<i>Le plus âgé des CAAM descendants d'Aali Jaaje</i>	ELIMAAN	BUSO (TOO)	JAAGARAAF	CONGAN (CED)	JAALTAABE SAARE-SUKI	SIH (CUB)
ELIMAAN  <i>Versait le ndoodi</i>	BUSO (TOO)	<i>Le plus âgé des BUSO descendants d'Issa</i>						

ELIMAAAN BUSO

Source: CHERUY (P.) 1911 p.9.

JOM LEYDI - JOM WURO Chef de terre et chef de village			ELIMAAAN JUMAA Imam de la mosquée		BOFTOOWO ASAKEEJE Percepteur de la dîme		JAALTAABE Chef des pêcheurs bâteliers	
Titre	Patronyme	-électeurs -séniorité	Titre	Patronyme	Titre	Patronyme	Titre	Patronyme
ELIMAAAN BUSOËBE  (versait le ndoodi)	BUSO	(le plus âgé des BUSO, descendants d' ISAA)	-	-	-	-	-	-

HUUJAAJI (anciennes redevances)						
ASAKAL	PRESTATAIRES		REPARTITION DE L' ASAKAL			
	Sont exemptés les descendants d'ISAA cultivant à GODOBO Autres BUSO fournissant l'ASAKAL par GALLEEJI		ALMAAMI	MAWBE	BOFTOOWO ASAKEEJE	JOM LEYDI
				1/2		1/2
NJOLDI COGGU	PRESTATAIRES			BENEFICIAIRE		
	Les locataires donnaient à ELIMAAAN ce qu'il demandait			ELIMAAAN BUSOËBE		

## TOULDE -BOUSSOBE

ELIMAAN CAAM

Sources: CHERUY (P.) 1911 p.8.  
VIDAL (M.) 1924 p.36.

JOM LEYDI - JOM WURO Chef de terre et chef de village			ELIMAAN JUMAA Imam de la mosquée		BOFTOOWO ASAKEEJE Percepteur de la dîme		JAALTAABE Chef des pêcheurs bâteliers	
Titre	Patronyme	-électeurs -séniorité	Titre	Patronyme	Titre	Patronyme	Titre	Patronyme
ELIMAAN  (versait le ndoodi aidé des JAH et SIH)	CAAM (TOO)	(le plus âgé des CAAM, descendants d'Eli Jaje)	-	-	JAAGARAAF  (nommé par l'Elimaan)	1) JAH 2) SIH	-	-

HUJJAABI (anciennes redevances)				
ASAKAL.....	PRESTATAIRES	REPARTITION DE L' ASAKAL		
	Sont exemptés les ELIMAAN BUSOUBE de GOLLEERE Les autres cultivateurs payent l'asakal	ALMAAMI	MAWBE	BOFTOOWO ASAKEEJE JOM LEYDI
		2/6		1/6 - JAH 1/6 - SIH 2/6
	PRESTATAIRES	BENEFICIAIRE		
NJOLDI.....				
COGGU.....				

## AERE-MBAR

Sources: CHERUY (P.) 1911 p.46,53.

VIDAL (M.) 1924 p.26.

LOODTS (J.M.) &amp; CROUSSE (B.) 1985 (Notes de terrain provisoires 1980).

Voir les informateurs de Kaskas 1986.

SCHMITZ (J.) 1987 p.14-16.

JOM MBAR (JED)

JOM LEYDI - JOM WURO Chef de terre et chef de village			ELIMAAAN JUMAA Imam de la mosquée		BOFTCOWO ASAKEEJE Percepteur de la dîme		JAALTAABE Chef des pêcheurs bâteliers	
Titre	Patronyme	-électeurs -séniorité	Titre	Patronyme	Titre	Patronyme	Titre	Patronyme
-JOM MBAR	JED (TOO)	-JAAGARAAF SAL (CED) -JAALTAABE GEEY (CUB) -SIH (TOO) <i>intronisateurs</i>	ELIMAAAN	JED (TOO)	JAAGARAAF	SAL (CED)	JAALTAABE <i>nommé par JOM MBAR</i>	GEEY (CUB)
-ELIMAAAN SAAWETAY	TAAL(TOO)	-JALLO (TOO) -WON (TOO) <i>intronisateurs</i> -JED (TOO)			JAGORGA	NDONGO (TOO)		

## KAMALIŊKU GILŊGOL. (BAH)

Sources CHERUY (P.) 1911 p.47,53.

VIDAL (M.) 1924 p.38 (reprise de CHERUY).

BA (O.) 1971 p.516.

Kamaliŋku Demmba BAH , Aamadu Yero JALLO, Aamadu WON, Mammaɗu LIH le 17/1/81

Kamaliŋku Demmba BAH ,le 31/5/86 , Sammba SAL, Abu SIH, Kaaliidu JALLO, Mammaɗu Biran NJAAY, le 1/6/86.

SCHMITZ (J.) 1986b p.29-37,61,63,

SCHMITZ (J.) 1987 p.1-16.

JOM LEYDI - JOM WURO Chef de terre et chef de village			ELIMAAŊ JUMAA Imam de la mosquée		BOFTOOWO ASAKEEJE Percepteur de la dîme		JAALTAABE Chef des pêcheurs bâteaux	
Titre	Patronyme	-électeurs -séniorité	Titre	Patronyme	Titre	Patronyme	Titre	Patronyme
1) KAMALIŊKU GILŊGOL. (Leegal KANHANBE versait le ndoodi	BAH (PUL)	KAN/JALLO(PUL) Filoobe -suudu Malanke -suudu Aawdi (le plus âgé des deux cuudi enturbanne )	ELIMAAŊ	BAAL (TOO)	JAAGARAAF	KAN/JALLO (PUL) -suudu Malanke -suudu Aawdi (le plus âgé des deux cuudi accompagné du plus jeune frère qui ramasse effectivement l' Asakal)	TEENŊ Sioure	GAY (CUB)
JOM MBAR (Leegal GILŊGOL- MBARNAABE)	JEN (TOO)	élu en R.I.M. (Aere Mbar, Aere Gollere)			JAAGARAAF	JEN (TOO) SAL (TOO)		
2) ELIMAAŊ CAMBE (Leegal CAMBE)	CAAM(TOO) descendants de Demmba Kajje				JAAGARAAF	BAH(PUL) descendants de Moodi Kajje, Sammba Kajje.		
3) MAWDO LEEGAL (Leegal GOLLEER- NAABE)	NJAAY (TOO)	CAAM (TOO) JEN (TOO) GEY (TOO)			JAAGARAAF	CAAM (TOO) gardent le tabalde (tambour de guerre)		
4) (TANTAJI)	JOOP (TOO)							

HUJJAAJI

LA 11-2

KAMALIŊKU GILŊGOL (BAH)

PRESTATAIRES	HUJJAAJI Anciennes redevances sanctionnant des rapports						BOFTOOWO ASAKEEJE Percepteur de la dîme	TERRAINS DE CULTURE	
	de citoyenneté		d'allochtonie		contractuels			KOLAADE Cuvettes inondées	PALE Berges du fleuve
	ASAKAL	DOFTAL	NJOLDI	COOTTIGU	REM E TAYEE	COGGU			
-Détenteurs de patri- moines héréditaires qui aidaient Kama- liŋku ou Elimaan à verser le ndoodi	+	-	-	-	-	-	JAAGARAAF KAN/JALLO -suudu Malanke -suudu Aawdi	-	-
-Cultivateurs de ter- rains nouvellement défrichés	+	+	+	+	-	-		-	-
-Locataires	+	-	+	-	-	+		-	-

TERRAINS DE CULTURE		BOFTOOWO ASAKEEJE	REPARTITION de l'ASAKAL			
KOLAADE	PALE		ALMAAMI	MAWBE	BOFTOOWO ASAKEEJE	JOM LEYDI
-	-	JAAGARAAF KAN/JALLO -suudu Malanke -suudu Aawdi	1/3	1/3	-	1/3



## ARDO SIRANAABE (BAH)

Sources: -Si. Bilwili : Musaa Ibra Malal BAH, le 25/6/86, Adama DEM, Chef de village de Toulde-Tyila, le 30/6/86.

-Si. Weendu Bokki : Ardo Samba Saydu BAH, le 3/6/86.

SCHMITZ (J.) 1987 p.1-16.

JOM LEYDI Chef de terre			JOM WURO Chef de village		POFTOOWO ASAKEEJE Percepteur de la dime		JAALTAABE Chef des pêcheurs bâteliers	
Titre	Patronyme	-electeurs -séniorité	Titre	Patronyme	Titre	Patronyme	Titre	Patronyme
-SIRANAABE BILWILI ARDO à Toulde Tyila	Gidda BAH (PUL) réside à Dioude-Diabe, représenté à Toulde Tyila par Musaa Ibraa Malal BAH		JOM	Jaaga BAH(PUL) réside à Dioude-Diabe				
-SIRANAABE WEENDU BOKKI ARDO à Diolol	Samba Saydu BAH (PUL)	BAH (PUL) BAH (PUL)	JOM	Malal JALLO (PUL)		Malal JALLO (PUL)	JAALTAABE MADINA	
-SIRANAABE YUUF-YUUF ARDO	BAH (PUL)		-JOM CILLE BEELI -JOM BOLOL					

## ELIMAAN GOLLEERE (GEEY)

Sources: LOODTS (J.M.) & CROUSSE (B.) 1985 (Notes de terrain provisoires 1980).  
 Voir les informateurs de Kaskas 1986.  
 SCHMITZ (J.) 1987 p.14-16.

JOM LEYDI - JOM WURO <i>Chef de terre et chef de village</i>			ELIMAAN JUMAA <i>Imam de la mosquée</i>		BOFTOOWO ASAKEEJE <i>Percepteur de la dime</i>		JAALTAABE <i>Chef des pêcheurs bâteliens</i>	
<i>Titre</i>	<i>Patronyme</i>	<i>-électeurs -séniorité</i>	<i>Titre</i>	<i>Patronyme</i>	<i>Titre</i>	<i>Patronyme</i>	<i>Titre</i>	<i>Patronyme</i>
ELIMAAN GOLLEERE	GEEY (TOO)	JOOP (TOO) CAAM (TOO) NJAAY (TOO)			Pas de JAAGARAAP		Village de jeeri	

CEERNO. NJAACBE (NJAAC)

Sources: BA (O.) 1971 p.483,488.

ROBINSON (D.) 1975 p.152-153.

Ceerno Usmaan NJAAC, Jaaltaabe Samba Hamme NAD, Aamadu NAD le 21/I/81.

KANE (M.) &amp; ROBINSON (D.) 1984 p.159-168.

JOM LEYDI Chef de terre			JOM WURO Chef de village		BOFTOOWO ASAKEEJE Percepteur de la dime		JAALTAABE Chef des pêcheurs bâteliers	
Titre	Patronyme	Electeurs	Titre	Patronyme	Titre	Patronyme	Titre	Patronyme
-CEERNO	NJAAC (TCO)	JALLO (TCO) 1) galle HOTBE 2) KANHANBE (Filooße)  LIH (TCO) BAH (TCO) SAL (TCO)	ELIMAAN	NJAAC (TCO)	JAAGARAAF (nommé par CEERNO NJAAC)	CAAM (CED)	JAALTAABE ARAM	NAD (CUB) (élu par les GEY (CUB) SAAR (CUB) JOOP (CUB) LOH (CUB)
-ELIMAAN HOHA	BAH (TCO)	LAAM (TCO)	-	-	JAAGARAAF	LAAM (TCO)		
-ARDO FRESBE	SOH (PUL)	?	?	?	?	?	JAALTAABE	FAAL (CUB) (élu par les JCOP (CUB) )

## GOLERE

## KAMALIŊKU GOLLEERE (JALLO/KAH)

Sources: BA (O.) 1971 p.522.

Kamaliŋku Aliyu Seydi KAH (depuis 1974), Ceerno Daawuda DEM, Abdul Sammba BAH dit Ahme Ardo (représentant Ardo Darnde), Elimaan Sire BUSO le 15/5/79.

JOM LEYDI - JOM WURO Chef de terre et chef de village			ELIMAAŊ JUMAA Imam de la mosquée		BOFTOOWO ASAKEEJE Percepteur de la dîme		JAALTAABE Chef des pêcheurs bâteaux	
Titre	Patronyme	-électeurs -séniorité	Titre	Patronyme	Titre	Patronyme	Titre	Patronyme
1) KAMALIŊKU NANAY	JALLO/KAH (PUL) 1) suudu DEMIBODU (15 Kamaliŋku) 2) suudu SIRE (9 Kamaliŋku)	DEM (TOO) AAW (Filoobe) (TOO) (intronisateurs)	CEERNO (nommé par Kamaliŋku)  pour les autres quartiers	DEM (TOO)	CEERNO	DEM (TOO)	FARBA TAKOYEL (nommé par Kamaliŋku)	JOOP (CUB)
2) JOM JAKKA	-BAH (PUL) (ARDO GAMAJI) -BAH (PUL) (Deeniyanke) (alternance) 12 JOM	CEERNO DEM (TOO) JAAGARAAF JUDDE JALLUBE (PUL) (SAMMBA KORDO)	"	"	JAAGARAAF	NJAAY (CED)	JAALTAABE DOGI DOMBI	JCOL (CUB)
3) ARDO DARNDE	BAH (PUL) (+JOOP CED?) +JALLO PUL) 8 ARDO	pas de JAAMBUREEBE (electeurs)	"	"	JAAGARAAF	BAH	-	-
4) ELIMAAŊ BUSOBE	BUSO (TOO) BAAL (TOO) JAH (ELIMAAŊ GAMBI (TOO)	pas de JAAMBUREEBE (electeurs)	"	"	-	-	-	-

KAMALIINKU GOLLEERE (JALLO/KAH)

Sources : Elimaan Saydu Seydi JALLO (Elimaan Barengol), Sire Abdullaay TAAL, (Président de la Communauté rurale de Madina Ndiaybe),  
 le 29/6/86.  
 SCHMITZ (J.) 1986b p.35-36, 64-66.

JOM LEYDI - JOM WURO <i>Chef de terre et chef de village</i>			ELIMAAN JUMAA <i>Imam de la mosquée</i>		BOFTOOWO ASAKEEJE <i>Percepteur de la dîme</i>		JAALTAABE <i>Chef des pêcheurs bateliers</i>	
<i>Titre</i>	<i>Patronyme</i>	<i>-electeurs -seniorité</i>	<i>Titre</i>	<i>Patronyme</i>	<i>Titre</i>	<i>Patronyme</i>	<i>Titre</i>	<i>Patronyme</i>
5) ELIMAAN BARENGOL	JALLO (TOO) LOM (TOO)	TAAL (TOO) GASAMA (TOO) CAAM (TOO) SIH (TOO)	CEERNO	DEM(TOO)	-JAAGARAAF des Toorodo -JAAGARAAF des Cubballo -JAAGARAAF Pambinaabe -JAAGARAAF Yaalalbe	GASAMA (TOO) GAAY (TOO) JALLO (PUL) BAH (PUL)		

ARDO YAALALBE (JALLO)

Sources : Ceerno Mammadu Yuba BAH, Aamadou Samba ÑAD à Barengol, le 27/6/86, Buubu Yalalo JALLO à Madina-Ndiaybe, le 29/6/86.

JOM LEYDI Chef de terre			JOM WURO Chef de village		ELIMAAN JUMAA Imam de la mosquée		PERIMETRE IRRIGUE VILLAGEOIS (Bureau)	
Titre	Patronyme	-electeurs -séniorité	Titre	Patronyme	Titre	Patronyme	Fonction	Prénom/nom
ELIMAAN BARENGOL	JALLO / LOM (TOO) (TOO)	voir à Golere.	-MAWDO WURO YAALALBE (PUL)	Buubu Yalalo JALLO Avant c'étaient les ÑAD ....	CEERNO .....	Mammadu Yuba BAH. (TOO)	Trésorier	Mammadu Yuba BAH (TOO)
			-MAWDO JUUWDE (CED) -Cankajol -Welingara -Colmeu	Jibi NJAAY (CED)	.....	.....	Vice-Prési- dent	Aamadou Samba ÑAD (PUL)
			-MAWDO DUNGEL (CUB)	Bookar Samba GAAY (CUB)	.....	.....	Président	Samba Muusaa CAAM (CED), famille du JAAGARAAF CANKAJOL

DOUNGEL

Sources: CHERUY (P.) 1911 p.46,53.

VIDAL (M.) 1924 p.40.

DÉLÔLME (M.) 1937 p.13

BA (O.) 1971 p.518.

LOODTS (J.M.) & CROUSSE (B.) 1981 p.15.

Teeñ Samba Aamadu Gellaay GAY, Seydi CAAM le 16/9/76 .Teeñ Saada Muusa GAAY et le batu de Dungal le 26/5/86.

TEEÑ DUNGEL (GAY)

SCHMITZ (J.) 1986b p.34-35,66-68.

JOM LEYDI - JOM WURO Chef de terre et Chef de village			ELIMAAAN JUMAA Imam de la mosquée		BOFTOOWO ASAKEEJE Percepteur de la dime		JAALTAABE Chef des pêcheurs-bâteliers	
Titre	Patronyme	Electeurs	Titre	Patronyme	Titre	Patronyme	Titre	Patronyme
TEEÑ DUNGEL	GAY (CUB)	GAY (CUB)	ELIMAAAN	GAY (CUB)	JARNO	NJAAY (CUB)	JAALTAABE	CAAM (CUB)
versait le ndoodi	1) suudu Muse	2) suudu Buubu		2) suudu Buubu	-nommés par le Teeñ -intronisent le Teeñ suivant -perçoivent l'Asakal Leydi e Tufnde	(descendants de Samba BIGE - neveux des GAY)		(descendants de Cumu CAAM - neveux des GAY)

HUJJAABI (anciennes redevances)					
HUJJAABI (anciennes redevances)	BOFTOOWO ASAKEEJE Percepteur de la dime	REPARTITION			
		JEEWO FUUTA	MAWBE	BOFTOOWO	JOM LEYDI
-ASAKAL LEYDI (dime portant sur la récolte des terres cultivées)	JARNO NJAAY	1/3	1/3		1/3
-HUJJA TUFNDE (droit de passage du fleuve) -1 muddu de Mil par sac de Mil -3 ou 4 muddu par animal transporté	JARNO NJAAY		1/3	1/3	1/3

DIOUDE-DIERI // DIOUDE-WALO  
JAAGARAAF JUWDE (JAW) / JAAGARAAF JUWDE (SAL)

Sources LOODTS (J.M.) et CROUSSE (B) 1981 p. 13.

Jaagaraaf Umar Aamadi NJAAY chef de village et le conseil de Dioude-Diabe (Sénégal) le 27/6/86.

MAWDO LEEGAL (Chefs de quartiers (1, 2, 3, 4, 5,))			ELIMAAAN JUMAA Imam de la mosquée		BOFTOOWO ASAKEEJE Percepteur de la dîme		JAALTAABE Chef des pêcheurs bâteliers	
Titre	Patronyme	-électeurs -séniorité	Titre	Patronyme	Titre	Patronyme	Titre	Patronyme
<u>DIOUDE - DIERI</u>								
1) JAAGARAAF GAMBI	JAW (CED)	JOOP (CED)	6) ELIMAAAN (pour les 5 quartiers)	NJAAC (TOO)	PALIMPA	JOOP (CED)	Village du jeeri sans pêcheurs.	
2) KAMALIINKU TIPPALI	SIH (CED)	NGET (CED)	"	"	PALIMPA	NGET (CED)	-	-
3) JAAGARAAF CAJKAJOL	NJAAY (CED)	-	"	"	Pas de PALIMPA	-	-	-
4) JAAGARAAF WELIJGARA	JOOP (CED)	SAAR (CED)	"	"	PALIMPA	SAAR (SAAR)	-	-
5) JAAGARAAF COLMEU	NJAAY (CED) ainé	NJAAY (CED) cadet	"	"	PALIMPA	NJAAY (CED) cadet	-	-
<u>DIOUDE - WALO</u>								
1) JAAGARAAF WELIJGARA	SAL (CED)	SAAR (CED)	ELIMAAAN de Dioude-Diabe	NJAAC (TOO)	PALIMPA	SAAR (CED)	2) SUBALLO GAMBI	JOOL (CUB) auparavant
3) KAMALIINKU TIPPALI	SIH (CED)	-	"	"	-	-	"	"
4) JAAGARAAF CAJKAJOL	CAAM (CED)	-	"	"	-	-	"	"
5) JAAGARAAF COLMEU	NJAAY (CED)	-	"	"	-	-	"	"



DIOUDE-DIABE  
JAAGARAAF JUUWDE (NJAAY)

LA 16-3

Sources CHERUY (P.) 1911 p.4, 6, 7..  
DELOLME (M.) 1937 p.135.  
BA (O.) 1971 p.513  
Yunus Demba NJAAY, Jaagaraaf Abdullaay JAW le 19/5/78.  
LOODTS (J.M.) et CROUSSE (B.) 1981 p.13, 19.  
Jaagaraaf Umar Amadi NJAAY actuel chef de village et le conseil de Dioude-Diabe le 27/6/86.

ROBINSON (D.) 1975 p.152-153.  
SCHMITZ (J.) 1983 p.345.  
KANE (M.) & ROBINSON (D.) 1984 p.159-168.  
SCHMITZ (J.) 1986 p.383-388.

MAWDO LEEGAL Chef de quartier (1, 2, 3, 4, 5, 6)			ELIMAAAN JUMAA Imam de la mosquée		BOFTOOWO ASAKEEJE Percepteur de la dime		JAALTAABE Chef des pêcheurs bâteliers	
Titre	Patronyme	-électeurs -séniorité	Titre	Patronyme	Titre	Patronyme	Titre	Patronyme
1) JAAGARAAF GAMBI	NJAAY (CED) /JAAW (CED)	JOOP (CED) (filooŋe) (après avis des JAH de Madina-Ndiaybe)	ELIMAAAN (pour les 5 autres quartiers)	NJAAC (TOO)	PALIMPA	JOOP (CED)	JAALTAABE (pour les 5 autres quartiers)	JOOL (CUB)
2) JAAGARAAF COLMEU	NJAAY (CED) ainé	NJAAY (CED) (Filooŋe) cadet	"	"	PALIMPA	NJAAY (CED) cadet	"	"
3) JAAGARAAF WELIJGARA	NJAAY (CED) /JOOP (CED)	SAAR (CED) (Filooŋe)	"	"	PALIMPA	SAAR (CED) (le plus âgé des SAAR)	"	"
4) KAMALIJKU TIPPALI	SIH (CED)	NGET (CED) (Filooŋe)	"	"	PALIMPA	NGET (CED)	"	"
5) JAAGARAAF CAJKAJOL	CAAM (CED) /NJAAY (CED) (le plus âgé des 2)	JAW (CED) (Filooŋe)	"	"	PALIMPA	JAW (CED)	"	"
6) ELIMAAAN NJAACBE	NJAAC (TOO)	(voir à ELIMAAAN JUMAA)	-	-	-	-	"	"

Sources: CHERUY (P.) 1911 p.44,45.  
 VIDAL (M.) 1924 p.42..  
 DELOLME (M.) 1937 p.133-134.  
 BA (O.) 1971 p.420  
 LOODTS (J.M.) & CROUSSE (B.) 1981 p.16-18.

BITO, FONDE ELIMANE

ARDO JANEL (JAH)

JOM LEYDI - JOM WURO Chef de terre et chef de village			ELIMAAAN JUMAA Imam de la mosquée		BOFTOOWO ASAKEEJE Percepteur de la dîme		JAALTAABE Chef des pêcheurs bâtéliers	
Titre	Patronyme	-électeurs -séniorité	Titre	Patronyme	Titre	Patronyme	Titre	Patronyme
ARDO JANEL	JAH (PUL) -descendants de Yaahya Dewa Duwara, originaire du Masina  -payait le ndoodi	nommé par l'ALMAAMI du LAAW (WAN)	-	-	plus d'ASAKAL	depuis 1918	JAALTAABE	JAW (CUB) MBOOC (CUB)  nommé par ARDO

## BABABE

Sources: CHERUY (P.) 1911 p.44,53.

ELIMAAAN BAHBAABE (BAH)

VIDAL (M.) 1924 p.41.

LOODTS (J.M.) &amp; CROUSSE (B.) 1981 T.1 p.4,9-10 ,T.2 p.28.

JOM LEYDI - JOM WURO Chef de terre et chef de village			ELIMAAAN JUMAA Imam de la mosquée		BOFTOOWO ASAKEEJE Percepteur de la dîme		JAALTAABE Chef des pêcheurs bâteliers	
Titre	Patronyme	-électeurs -séniorité	Titre	Patronyme	Titre	Patronyme	Titre	Patronyme
ELIMAAAN	BAH (TOO) 1-GALLE SAMMBA KASUM 2-GALLE MAALIK 3-GALLE FORGA 4-GALLE BUUBU	Les lignages sont rattachés aux 4 quartiers -SOH, JAH, WAR, SILLA, SAL, AAN - -NDONGO -BUSO						

Source: CHERUY (P.) 1911 p.43,52.  
LOODTS (J.M.) & CROUSSE (B.) 1981 T.1 p.13.

JOM LEYDI - JOM WURO Chef de terre et chef de village			ELIMAAJ JUMAA Imam de la mosquée		BOFTOOWO ASAKEEJE Percepteur de la dîme		JAALTAABE Chef des pêcheurs bâteliers	
Titre	Patronyme	-électeurs -séniorité	Titre	Patronyme	Titre	Patronyme	Titre	Patronyme
JA LAAW	SAL (TCO) (descendants de Samma'el Biom)	WAN (TCO) -SINCUNAABE -FAMBINAABE  (qui proposent aux autres WAN)	-	-	-	-	-	-

HUJJAABI. (anciennes redevances)				
ASAKAL	PRESTATAIRES	REPARTITION DE L' ASAKAL		
	-Les SAL issus de de Samma'el Birom sont exemptés -Les WAN issus de Ceerno Ibraa père d'Almaami Biran et de Ceerno Lamin sont exemptés + Doftal par Galleeji pour les WAN SINCUNAABE WAN FAMBINAABE	ALMAAMI	MAWBE	BOFTOOWO ASAKEEJE
				totalité
NJOLDI COGGU	PRESTATAIRES	BENEFICIAIRE		
	+ Coottigu + Asakal + Doftal - Autres cultivateurs			

## WANE-WANE

## CEERNO WANWANBE (WAN)

Sources: CHERUY (P.) 1911 p.42,43.

VIDAL (M.) 1924 p.45.

LOODTS (J.M.) &amp; CROUSSE (B.) 1981 T.2 p.19-20.

JOM LEYDI - JOM WURO Chef de terre et chef de village			ELIMAAAN JUMAA Imam de la mosquée		BOFTOOWO ASAKEEJE Percepteur de la dîme		JAALTAABE Chef des pêcheurs bâteliens	
Titre	Patronyme	-électeurs -séniorité	Titre	Patronyme	Titre	Patronyme	Titre	Patronyme
CEERNO WANWANBE	WAN (TOO) <i>descendants de Paate Siwa</i>  (Voir également La 23)	<i>-le plus âgé des WAN</i>  <i>-JAH (CED) intronisateurs</i>	ELIMAAAN	?	JAAGARAAF	CAAM (CED)  JAH (CED)  <i>C'est le plus âgé qui ramasse l'ASAKAL du KOLANGAL HARI JOGO (RIM)</i>	village du JEERI	-

ARDO BANTU (WAT)

Sources: CHERUY (P.) 1911 p.44,53.

DELOLME (M.) 1937 p.130-133.

BA (O.) 1971 p.586.

Elimaan Mammadu AAN, Ardo Mammadu Samba WAT, Jaagaraaf Saada Mammadu SAL, Jarno Soyobu FAAL, le 3/2/78.

JOM LEYDI - JOM WURO <i>Chef de terre et chef de village</i>			ELIMAAAN JUMAA <i>Imam de la mosquée</i>		BOFTOOWO ASAKEEJE <i>Percepteur de la dîme</i>		JAALTAABE <i>Chef des pêcheurs bâteliers</i>	
<i>Titre</i>	<i>Patronyme</i>	<i>-électeurs -séniorité</i>	<i>Titre</i>	<i>Patronyme</i>	<i>Titre</i>	<i>Patronyme</i>	<i>Titre</i>	<i>Patronyme</i>
1) ARDO BANTU	WAT (TOO)  -galle Hammadi Biran (4 Ardo)  -galle Samba Biran (4 Ardo)	4) JALLO (PUL) Lamminoobe  6) SAL (TOO) galle Dudi SAL, Filoobe  7) SAL (TOO) Jaambureebe  8) WAT (TOO) Jaambureebe	5) ELIMAAAN	AAN (TOO)  -Leegal Hirto (5 Elimaan)  -Leegal Jumaa (5 Elimaan)	2) JAAGARAAF <i>(confirmé par Ardo)</i>	SAL (CED) <i>(le plus âgé des SAL)</i>	3) JARNO <i>(nommé par Ardo)</i>	FAAL  -descendants de Decce FAAL (4 Jarno)  -descendants de Paate Aali FAAL (9 Jarno)

HUJJAABI (anciennes redevances)					
ASAKAL	PRESTATAIRES	REPARTITION DE L' ASAKAL			
		ALMAAMI	Kinde 1-6 MAWBE	BOFTOOWO ASAKEEJE	JOM LEYDI
.....	Tous les cultivateurs	.....	1/3	1/3	1/3
NJOLDI	PRESTATAIRES	BENEFICIAIRE			
		.....	.....	.....	
		.....	.....	.....	
COGGU	.....	.....	.....	.....	

Chefs de Kinde 1, 2, 3, 4, 5, 6, 7, 8.

ARDO MERI (SOH)

Sources: Ardo Abdul Lila SOH, Ardo Saydu SOH (actuel chef de village), Abdul Jiibi JALLO, auprès d'Abdul Saydu SOH originaire du village et de Jean SCHMITZ, de 1978 à 1981: c'est le village de référence. SCHMITZ (J.) 1983 p.110-123.

JOM LEYDI - JOM WURO Chef de terre et chef de village			ELIMAAN JUMAA Imam de la mosquée		BOFTOOWO ASAKEEJE Percepteur de la dîme		JAALTAABE Chef des pêcheurs bâteliers	
Titre	Patronyme	-électeurs -séniorité	Titre	Patronyme	Titre	Patronyme	Titre	Patronyme
ARDO MERI	SOH (PUL) (SAYBOOBE)  1) suudu Dikki 4 Ardo  2) suudu Cabbale 16 Ardo  3) suudu Amar 13 Ardo	JALLO/KAH (PUL) (SIJKETEEBE)  1) KAAKAABE BALEEBE  2) KAAKAABE WODEEBE  -BAH (PUL) (SAYBOOBE)	ELIMAAN	BAH (TOO)  (élu par tout le village)	JAGODIN  (nommé par Ardo chez les Maccube)	patronyme variable  (MAC)	JAALTAABE TUFNDE  (nommé par Ardo)  JAATAABE WURO  (élu par tout le village)	WON (CUB)  1) galle Hammet Samba 4 Jaaltaabe  2) galle Sawa Samba 2 Jaaltaabe  3) galle Buubakar Samba 3 Jaaltaabe  4) galle Hamme Demmba 3 Jaaltaabe

JOM MBUMBA (SOH), CEERNO WANWANBE (WAN)

Sources: BA (O.) 1971 p.461-483.

Shaykh Bamdel WAN, 1969, auprès de David ROBINSON, in KANE (M.) &amp; ROBINSON (D.) 1984 p.93-95, 131-138.

Mammadu Aliyu SOH, Jom Umar SOH, Aamadu Mammadu BOOKUM auprès de C. MEILLASSOUX le 20/4/70.

Jom Wule SOH, Muusaa Mammadu SOH le 15/3/81.

JOM LEYDI Chef de terre			JOM WURO Chef de village		BOFTOOWO ASAKEEJE Percepteur de la dime		JAALTAABE Chef des pêcheurs bâteliers	
Titre	Patronyme	Electeurs	Titre	Patronyme	Titre	Patronyme	Titre	Patronyme
-JOM MBUMBA (leegal worgo)	SOH (PUL) (SAYBOOBE)	-BAH (PUL) -LAT (JAW) -NJADE (JAW) -JOOP (CUB) -TAGURLA (SAK)	CEERNO WANWANBE (leegal rewo)	WAN (TOO) (descendants de Ceerno Ibraa WAN) Parmi les- quels furent élus plu- sieurs Almaami .Aussi ils nommaient les: -JOM MBUMBA (SOH) -JOM JEERJERBE ainsi que d'autres titu- laires du Laaw dont ils recevaient le ndoodi (cadeau d'intronisation)	FARBA	SOH (PUL)	JAALTAABE SUBALLO MBUMBA	JOOP (CUB)
-JOM JEERJER- BE	SOH (PUL)	-BOOKUM (JAW) -NAAN (JAW)						



## ARDO JAAWBE (JAH)

Sources : Le conseil de Diaobe-Mboumba, le 29/6/86.

JOM LEYDI Chef de terre			JOM WURO Chef de village		ELIMAAAN JUMAA Imam de la mosquée		PERIMETRE IRRIGUE VILLAGEOIS (Bureau)	
Titre	Patronyme	-electeurs -séniorité	Titre	Patronyme	Titre	Patronyme	Fonction	Prénom / nom
- ARDO JAAWBE à Diaobe- Mboumba / Roumde- Diaobe.	Samba Hammedin JAH (PUL)	Elu par les habitants de Diaobe- Mboumba		Samba Hammedin JAH	ELIMAAAN	Samba SOH (PUL)	Président	Abdullaay Alhasan JAH (PUL)
- ARDO JAAWBE à Fonde-Ali (= Wuro Alfaa Aali)	Abdurahman SOH (PUL)	Elu par les habitants de Fonde-Ali		Abdurahman SOH g (PUL)	ELIMAAAN	Umaar JAH (PUL)	Vice-Prési- dent Secrétaire  Trésorier	Jibiru JAH (PUL) Haruna Samba JAH (PUL) Abu Dermba JAH (PUL)

ELIMAAAN AMRE (BAAS)

Sources: CHERUY (P.) 1911 p.42.  
 VIDAL (M.) 1924 p.43.  
 DELOLME (M.) 1937 p.129-130.  
 BA (O.) 1971 p.408.

JOM LEYDI - JOM WURO Chef de terre et chef de village			ELIMAAAN JUMAA Imam de la mosquée		BOFTOOWO ASAKEEJE Percepteur de la dîme		JAALTAABE Chef des pêcheurs bâteliers	
Titre	Patronyme	-électeurs -séniorité	Titre	Patronyme	Titre	Patronyme	Titre	Patronyme
<u>ABDALA (SENEGAL)</u>								
ELIMAAAN AMRE	BAAS (TOO)	Le plus âgé avec l'appro- bation des descendants de Umar BAAS de PIIR (KAYOR)	ELIMAAAN	?	PALIMPA	JAH (PUL)	JAALTAABE	JOOP (CUB)
		-WAN (CEERNO WANWANBE)			JAALTAABE	JOOP (CUB)	-WALA	'
		-BAAS					-ABDALLAH	'
	auparavant	-JAH (PUL) (filooße)					-SURAY	'
		-JOOP (CUB)						'
	actuellement SIH (TOO)							

JOM

Sources: LOODTS (J.M.) & CROUSSE (B.) 1981 T2 p.25.

JOM LEYDI Chef de terre			JOM WURO Chef de village		POFTOOWO ASAKEEJE Percepteur de la dîme		JAALTAABE Chef des pêcheurs bâteliers	
Titre	Patronyme	-electeurs -séniorité	Titre	Patronyme	Titre	Patronyme	Titre	Patronyme
<u>ABDALA-DIERI (R.I.M.)</u>								
1)ELIMAAAN AMRE	BAAS (TOO)	AAN (TOO) SIH (TOO)	ELIMAAAN	WAN (TOO)				
2)GAMBI	?	LIH						
3)JANEL	JAH	SOM						
<u>ABDALA-WALO (R.I.M.)</u>								
ELIMAAAN AMRE	BAAS (TOO)	JAH (?)	ELIMAAAN	WAN (TOO)	PALIMPA	NJAAY (CED)	JAALTAABE	SAAR (CUB)

## HUJJAAJI

Elimaan Amre (BAAS)

Sources: CHERUY (P.) 1911 p.42.

VIDAL (M.) 1924 p.43.

PRESTATAIRES	HUJJAAJI Anciennes redevances sanctionnants des rapports						BOFTOOWO ASAKEEJE Percepteur de la dîme	TERRAINS DE CULTURE	
	de citoyenneté		d'allochtonie		contractuels			KOLAADE Cuvettes inondées	PALE Berges du fleuve
	ASAKAL	DOFTAL	NJOLDI	COOTTIGU	REM E TAYEE	COGGU			
-WAN sauf descendants d'ALMAAMI BIRAN	+	-	-	-	-	-	PALIMPA JAH JOOP (?)	VIDIM, DIAKRE DIOBIT	-
-habitants de Souraye (surtout des Subalbe)	+	+	-	+	-	-	"	VIDIM, DIAKRE DIOBIT	LOUGUE SOURAYE
-habitants de Diaranguel (surtout des Tooroŋbe)	+	+	+	+	-	-	"	VIDIM, DIAKRE DIOBIT	-
-habitants de Wassetake (surtout des Subalbe)	+	+	+	+	-	-	"	?	?
-habitants de Walla (surtout des Subalbe) (3 villages appartenant aux YIRLAABE)	-	-	-	-	-	-	"	-	TYINA YOBI DIAGUEL
-HARATIN IDEYLIK	+	+	-	-	-	+	"	MBAILA LAYDE KOELA	-

DIWE YIRLAABE-HEBBIYAABE

Sources: CHERUY (P.) 1911 p.50,51,54.

STEFF 1913 p.29.

VIDAL (M.) 1924 p.123.

DELOLME (M.) 1927 p.142.

DIA (E.H.M.) 1967 p.26.

BA (O.) 1971 p.383-399.

Usmaan Alfaa dit Yero BAH et le Batu de Tyikite le 11/5/79.

TYIKITE

ARDO NGIRIL (BAH)

YI 01

JOM LEYDI Chef de terre		Electeurs de l'ARDO NGIRIL: chefs de fractions (LEÑOL), de clan (YETTOODE), ou de villages (WURO) 1-6			BOFTOOWO ASAKEEJE Percepteur des redevances		JAALTAABE Chefs des pêcheurs bâteliers	
Titre	Patronyme	LEÑOL (fraction)	YETTOODE (clan)	WURO (village)	Titre	Patronyme	Titre	Patronyme
ARDO NGIRIL	BAH	1) FAFABE	BAH (PUL)	-	rive gauche du Sénégal		JAALTAABE WALLA	JOOP (CUB)
	a) El Yiide (7 Ardo)	2) JALLUBE	JALLO (PUL)	SINCU JONGI	KAMALINKU	SOH (PUL)	(autrefois nommé par les SINKETEEBE)	(actuellement élus par les autres pêcheurs
	b) El Gona (4 Ardo)	3) SINKETEEBE	JALLO/SOH (PUL)	WALLA				SAAR WAT MBOOC ÑAS GEY SAL
	c) El Tugay (4 Ardo)	4) PENNDA JUURNAABE	ELIMAAAN NDONGO (TOO)	JARANGEL	rive droite du Sénégal			
		5) SIISIIBE	SIH (TOO)	-	JAAGARAAF	CAAM (CED) El Sogi		
		6) DEMMBUBE	DEH/DEM (TOO)	-				

HUJJAABI (anciennes redevances)

- le détenteur d'un patrimoine héréditaire versait l'ASAKAL et le DOFTAL
- les cultivateurs de terrains nouvellement défrichés y ajoutaient le NJOLDI (auparavant le COOTTIGU)
- l'ASAKAL est partagée entre 1) l'ARDO 2) les MAWBE 3) le JAAGARAAF ou le KAMALINKU

(Dans ce tableau il n'y a pas de correspondance entre les désignations inscrites sur la même ligne mais appartenant à plusieurs colonnes.)

## ELIMAAAN JAARANGEL (NDONGO)

Sources: DIA (E.H.M.) 1967 p.27-28.

JOM LEYDI - JOM WURO <i>Chef de terre et chef de village</i>			ELIMAAAN JUMAA <i>Imam de la mosquée</i>		BOFTOOWO ASAKEEJE <i>Percepteur de la dîme</i>		JAALTAABE <i>Chef des pêcheurs bâteaux</i>	
<i>Titre</i>	<i>Patronyme</i>	<i>-électeurs -séniorité</i>	<i>Titre</i>	<i>Patronyme</i>	<i>Titre</i>	<i>Patronyme</i>	<i>Titre</i>	<i>Patronyme</i>
ELIMAAAN	NDONGO (TOO) (14 Elimaan successifs)	JAH (TOO) SAL (TOO)  (choississent aussi Elimaan Jumaa)	ELIMAAAN	AAN (TOO)	JAAGARAAF	CAAM (CED) EL SOGI  (7 JAAGARAAF successifs)	JAALTAABE  (le plus âgé)	JEY (CUB)

Sources: CHERUY (P.) 1911 p.50.

DIA (E.H.M.) 1967 p.22-23.

BA (O.) 1971 p.418.

Sire Siley AAN, Muusaa Amaar AAN le 13/5/75.

LOODTS (J.M.) & CROUSSE (B.) 1981 T.1 p.27.

JOM LEYDI - JOM WURO Chef de terre et chef de village			ELIMAAAN JUMAA Imam de la mosquée		BOFTOOWO ASAKEEJE Percepteur de la dime		JAALTAABE Chef des pêcheurs bâteaux	
Titre	Patronyme	-électeurs -séniorité	Titre	Patronyme	Titre	Patronyme	Titre	Patronyme
ELIMAAAN	AAN (TOO) BALEEBE	SAL	-	-	JAAGARAAF	NJAAY (CED)	JAALTAABE WASETAAKE  (perçoit également les redevances sur les champs de berge.)	JOOP (CUB)

HUJJAATI. (anciennes redevances)				
ASAKAL	PRESTATAIRES		REPARTITION DE L' ASAKAL	
			ALMAAMI	MAWBE
Asakal + Doftal + Njoldi des (champs de berge)			-	1/3
Asakal des Kolaade (cuvettes de décantation)			-	1/2
				BOFTOOWO ASAKEEJE
				JOM LEYDI
				2/3
				1/2
PRESTATAIRES			BENEFICIAIRE	
NJOLDI	Subalge de Waasetake cultivant les Pale			même partage que Asakal Pale
COGGU				



SATIGI JAAWBE-DINDI (JAH)

Sources: CHERUY (P.) 1911 p.50  
 DIA (E.L.M.) 1967 p.22-23.  
 BA (O.) 1971 p.410 et 417.  
 Sire Siley AAN, Muusaa Amaar AAN le 12/5/75 .

JOM LEYDI - JOM WURO <i>Chef de terre et chef de village</i>			ELIMAAAN JUMAA <i>Imam de la mosquée</i>		BOFTOOWO ASAKEEJE <i>Percepteur de la dime</i>		JAALTAABE <i>Chef des pêcheurs bâteliers</i>	
Titre	Patronyme	-électeurs -séniorité	Titre	Patronyme	Titre	Patronyme	Titre	Patronyme
SATIGI JAAWBE DINDI	JAH (PUL) <i>(descendants de Sotuma JAW)</i>	SOH (PUL)	ELIMAAAN.	AAN (TOO) (AANAANBE WODEEBE)  <i>(élu par les LIH)</i>	JAAGARAAF	?	-	-

HUJJAABI. (anciennes redevances)						
ASAKAL.....	PRESTATAIRES		REPARTITION DE L' ASAKAL			
	+ Doftal	cultivateurs Petenaabe	ALMAAMI	MAWBE	BOFTOOWO ASAKEEJE	JOM LEYDI
			-	-	1/3	1/3 SATIGI JAAWBE 1/3 ELIMAAAN PETE
PRESTATAIRES			BENEFICIAIRE			
NJOLDI.....						
COGGU.....						

## MBOTO

JOM (MANGAN)

Source: LOODTS (J.M.) &amp; CROUSSE (B.) 1981 T.2 p.27.

JOM LEYDI <i>Chef de terre</i>			JOM WURO <i>Chef de village</i>		POFTOOWO ASAKEEJE <i>Percepteur de la dime</i>		JAALTAABE <i>Chef des pêcheurs bâteliers</i>	
<i>Titre</i>	<i>Patronyme</i>	<i>-electeurs -séniorité</i>	<i>Titre</i>	<i>Patronyme</i>	<i>Titre</i>	<i>Patronyme</i>	<i>Titre</i>	<i>Patronyme</i>
SATIGI JAAWBE- DINDI	JAH (PUL)		JOM -ANANBE BAALEEBE  -ANANBE WODEEBE  -LIDUUBE	MANGAN  AAN (TOO)  AAN (TOO)  LIH (TOO)				

Sources: STEFF 1913 p.28.

VIDAL (M.) 1924 p.121-122.

DIA (E.H.M.) 1967 p.23.

BA (O.) 1971 p.412.

Sire Siley AAN, Muusaa Amaar AAN, Mammadu Moktaar BASUM, Amiin Samba BOH, Aamadu Aali JOOP le 16/15/75.

JOM NGARAAN (SOH) / ELIMAAN PETE (AAN)

JOM LEYDI Chef de terre			JOM WURO Chef de village		BOFTOOWO ASAKEEJE Percepteur de la dime		JAALTAABE Chef des pêcheurs bâteliers	
Titre	Patronyme	Electeurs	Titre	Patronyme	Titre	Patronyme	Titre	Patronyme
JOM NGARAAN	SOH (PUL) (SAYBOOBE)		ELIMAAN PETE	AAN (TOO) (élu par les Liiduße Sawa Hamdu)	JAAGARAAF	-SIH (descendants de Sogi SIH)	-	-
			ELIMAAN	JALLO (TOO) (Jalluße Rumde)		3 JAAGARAAF		
			ELIMAAN	SAL (TOO)		-JAH 4 JAAGARAAF (le plus agé des JAH)		
			CEERNO	AAW (TOO)				
versait le ndoodi à ELIMAAN PETE								

HUJJAABI (anciennes redevances)						
ASAKAL	PRESTATAIRES		REPARTITION DE L'ASAKAL			
			ELIMAAN PETE	MAWBE	BOFTOOWO ASAKEEJE	JOM LEYDI
			1/2			1/2
NJOLDI COGGU	PRESTATAIRES				BENEFICIAIRE	

BOKI JALLUBE

Sources: STEFF 1913 p.28.  
 VIDAL (M.) 1924 p.121.  
 DIA (E.H.M.) 1967 p.28.  
 BA (O.) 1971 p.426-428.

JOM JALLUBE (JALLO)

Jom (JALLUBE) Boli Lamin JALLO, Demmba Yero Saliif JALLO, Isaaga Aamadu Aali JALLO, Ardo Ahmadi Saydu JALLO le 30/4/82.

JOM LEYDI Chef de terre			JOM WURO Chef de village		BOFTOOWO ASAKEEJE Percepteur de la dime		JAALTAABE Chef des pêcheurs bâteliers	
Titre	Patronyme	Electeurs	Titre	Patronyme	Titre	Patronyme	Titre	Patronyme
JOM JALLUBE	JALLO (PUL) <i>descendent de Sawadi Jaje Sadiga</i> -suudu Jaam 15 Jom -suudu Buubu 8 Jom -suudu Renan 17 Jom -suudu Paate 4 Jom	-ARDO FRESBE SOH (PUL) -ARDO KURNAABE JALLO (PUL)	ELIMAAAN	SOH (PUL) (FRESBE)	JAAGARAAF <i>(nomme par Jom Jallube)</i>	NDAW (CED)	JAALTAABE NGOUI	KEBBE (CUR) <i>(Galle différent de celui chez qui se recrute le Jaaltaabe de Jom Lugge)</i>
HUJJAABI (anciennes redevances)								
ASAKAL.....	PRESTATAIRES				REPARTITION DE L'ASAKAL			
					ALMAAMI	MAWBE	BOFTOOWO ASAKEEJE	JOM LEYDI
NJOLDI..... COGGU.....	PRESTATAIRES						BENEFICIAIRE	
	+ Coottigu + Asakal + Doftal + Subalbe de Ngoui							

JOM LUGGE (SOH)

STEFF 1913 p.22

VIDAL (M.) 1924 p.120.

BA (O.) 1971 p.426.

Farba Samba SOH, Mammadu Jom SOH, Hammady Jafara SOH, Samba Maalik BAH, Aadama Mammadu BOY, Sileymaan Hammet LIH.

JOM LEYDI Chef de terre			JOM WURO Chef de village		BOFTOOWO ASAKEEJE Percepteur de la dime		JAALTAABE Chef des pêcheurs bâteliers	
Titre	Patronyme	Electeurs	Titre	Patronyme	Titre	Patronyme	Titre	Patronyme
JOM LUGGE  (versait le ndoodi)	SOH (PUL) (SAYBOOBE)  -Demmba Hammetnaabe  -Njawri Galo	BAH (PUL)  DEH (PUL)  JALLO (PUL)  CEERNO MBAAY (TOO) (Filoobe)	CEERNO	MBAAY (TOO)	JAAGARAAF	SAL/GAY (CED)	JAALTAABE NGUYI	KEBBE (CUB)  (galle différent de celui chez qui se recrute le Jaaltaabe de Jom Jalluße)

HUJJAABI (anciennes redevances)						
ASAKAL.....	PRESTATAIRES		REPARTITION DE L'ASAKAL			
			ALMAAMI	MAWBE	BOFTOOWO ASAKEEJE	JOM LEYDI
-Asakal des Kolaade					1/2 ou JAAGARAAF	1/2 } JOM
-Asakal des Pale					1/2 ou JAALTAABE	1/2 }
PRESTATAIRES		BENEFICIAIRE				
NJOLDI.....	Subalbe de Ngoui		Jom Lugge (SOH)			
COGGU.....						

GALOYA

Sources: STEFF 1913 p.7

ARDO GALOYA (SOH)

VIDAL (M.). 1924 p.111

BA (O.). 1971 p.78-80.

Ardo Aamadu Biraama SOH, Ardo Sammba Umaar SOH (actuel Ardo) Galoya le 14/5/79.

JOM LEYDI Chef de terre			ELIMAAAN WURO/JUMAA Imam du village/de la mosquée		BOFTOOWO ASAKEEJE Percepteur de la dîme		JAALTAABE Chef des pêcheurs bâteliers	
Titre	Patronyme	Electeurs	Titre	Patronyme	Titre	Patronyme	Titre	Patronyme
1) LEEGAL JOOKI ARDO	SOH (PUL)	1) SEBBE -JALLO -SIH -SOH	ELIMAAAN (WURO)	LIH (TOO)	JAAGARAAF	1) JALLO (CED) 2) SIH (CED) 3) SOH (CED) 4) ÑAN (CUB) 5) SUMARE (disparus) 6) NJAAY (disparus)	-JAALTAABE TUFNDE GANDE  -LAMJAAN GANDEL  -JAALTAABE WINDIN	SAAR (CUB)   ÑAN (CUB)  WON (CUB)
versait le ndoodi		2) TOOROBBE -DEWA JAH (Filooße)  3) FULBE -BAH  4) SUBALBE -SAAR -ÑAN	ELIMAAAN JUMAA	JAH (TOO)				
Autres quartiers								
2) LIIDUBE (TCO)								
3) JAAGARAAF SILEYMAAN (CED)								
4) SUUDU SAJO (TCO)								
5) BAABAABE (PUL + TOO)								
6) BAYLA (ÑEE)								
7) SUBALBE (CUB) (Gangel/Tufnde Gande)								
8) GALOYA FULBE (PUL)								

HUJJA AJI

ARDO GALOYA (SOH)

Sources: STEFF 1913 p.7.  
VIDAL (M.) 1924 p.111.

PRESTATAIRES	HUJJA AJI Anciennes rédevances sanctionnants des rapports						BOFICOWO ASAKEEJE Percepteur de la dîme	TERRAINS DE CULTURE	
	de citoyenneté		d'allochtonie		contractuels			KOLAADE Cuvettes inondées	PALE Berges du Fleuve
	Asakal	Doftal	Njoldi	Coottigu	Rem e Tayee	Coggu			
Villages appartenant aux:									
<u>LEYDI ARDO GALOYA</u>							1) JALLO (CED) 2) SIH (CED) 3) SOH (CED) 4) ÑAD (CUB)	TIAWA GOPPE POUREL YERO DIYGA DIANGALDE BOURLE MAS DIAMBAYE NDONTIO SOBOLDOU LOURAL SITIOK TIOFOL TOULAL	BESSINE BAMBARA DIEI DIEI NADAA
-Galoya Fulbe	+	-	+	-					
-Galoya Toorobbe	+	-	+	-					
-Subalbe-Tufnde Gande	+	-	+	-					
-Subalbe-Gangel	+	-	+	-					
-Subalbe-Vinding	+	+	+	+					
<u>Autres LEYDI</u>									
-Saalde	+	+	+	+					
-Pete	+	+	+	+					
-Waasetaaqe	+	+	+	+					

TERRAINS DE CULTURE		BOFTOOWO ASAKEEJE	REPARTITION DE L'ASAKAL			
KOLAADE	PALE		Almaami	Mawbe	Booftoowo Asakeeje	Jom Leydi
Voir supra	Voir supra	1) JALLO (CED) 2) SIH (CED) 3) SOH (CED) 4) ÑAD (CED)	-	-	1/3	2/3

ELIMAAN (LIH) / JOM (JALLO/BAH)

Sources: -GALOYA-TOROBE: Elimaan Njadiru LIH ,Ceerno Abdul Kudos JANE, le 7/7/87.

-GALOYA-FOULBE: Maalik Demmba Raasin JALLO, Haruna JALLO, Ceerno Abdullaay Basiiru KAH, Aamadu Saydu BAH, I.

JOM WURO <i>Chef de village</i>			ELIMAAN JUMAA <i>Imam de la mosquée</i>		BOFTOOWO ASAKEEJE <i>Percepteur de la dîme</i>		JAALTAABE <i>Chef des pêcheurs bâteliers</i>	
<i>Titre</i>	<i>Patronyme</i>	<i>-electeurs -séniorité</i>	<i>Titre</i>	<i>Patronyme</i>	<i>Titre</i>	<i>Patronyme</i>	<i>Titre</i>	<i>Patronyme</i>
<u>GALOYA-TOROBE</u>								
ELIMAAN	LIH ('TOO) -suudu Hammaat Moodi -suudu Demmba Moodi	<i>Elu par tout le village</i>	ELIMAAN	JAH-SULEIMAAN ('TOO)				
<u>GALOYA-FOULBE</u>								
JOM	<i>Choisi à tour de rôle parmi les 3 hinnde;</i> -CAMBALNAABE (JALLO) -FAFAABE (BAH) -MAYDAABE (BAH)	<i>3 groupes d'électeurs:</i> -MBOJEL (BAH, JALLO) -CAMBALNAABE (JALL) -BIJINAABE (JALLO, SOH)	ELIMAAN	KAH ('TOO)				



## CEERNO BAROBE (BARO)

Sources: STEFF 1913 p.30.

VIDAL (M.) 1924 p.125.

DELOLME (M.) 1937 p.120-127.

BA (O.) 1971 p.226.

Mammadu Njaay KEBBE, Ceerno Isaaga KEBBE, Saydu Buubakar BARO, Muusaa Umar Mammadu KEBBE le 17/20/81.

JOM LEYDI - JOM WURO <i>Chef de terre et chef de village</i>			ELIMAAAN JUMAA <i>Imam de la mosquée</i>		BOFTOOWO ASAKEEJE <i>Percepteur de la dîme</i>		JAALTAABE <i>Chef des pêcheurs bâteliers</i>	
<i>Titre</i>	<i>Patronyme</i>	<i>-électeurs -séniorité</i>	<i>Titre</i>	<i>Patronyme</i>	<i>Titre</i>	<i>Patronyme</i>	<i>Titre</i>	<i>Patronyme</i>
CEERNO BAROBE	BARO (TOO) -galle MUUSAAYAABE -galle NJAMBALDI	6 kinde 1) MUUSAAYAABE (BARO) (TOO) 2) NJAMBALDI (BARO) (TOO) 3) HEBEEBE WODEEBE (KEBBE) (TOO) Filoobe 4) DUKEEBE (DUKE) (TOO) 5) TAALBE (TAAL) (TOO) 6) MBAYLA (CONGAAN) (MAB)	ELIMAAAN JUMAA	-HEBEEBE BALEEBE (KEBBE) (TOO)  -DUKEEBE (DUKE) (TOO)  (les 6 kinde choisissent d'après la compétence parmi les 2 galleeji)	pas de JAAGARAAF car terre franche		pas de JAALTAABE	

SALDE

ELIMAAN PETE (LIH)

- Sources: CHERUY (P.) 1911 p.53.  
 VIDAL (M.) - 1924 p.45-48.  
 DELOLME (M.) - 1937 p.154-156.  
 DIA (E.H.M.) - 1967 p.12-13.

JOM LEYDI - JOM WURO <i>Chef de terre et chef de village</i>			ELIMAAN JUMAA <i>Imam de la mosquée</i>		BOFTOOWO ASAKEEJE <i>Percepteur de la dime</i>		JAALTAABE <i>Chef des pêcheurs bâteliers</i>	
<i>Titre</i>	<i>Patronyme</i>	<i>-électeurs -séniorité</i>	<i>Titre</i>	<i>Patronyme</i>	<i>Titre</i>	<i>Patronyme</i>	<i>Titre</i>	<i>Patronyme</i>
ELIMAAN	LIH FUNEEBÉ (TOO)	(le plus âgé)			JAAGARAAF	JOOP (CED) (le plus âgé descendant de Demmba Wolinde)	JAALTAABE	JAW (CUR)

HUJJAABI (anciennes redevances)						
ASAKAL	PRESTATAIRES		REPARTITION DE L' ASAKAL			
	Azdenaabe, Petenaabe + Doftal = Haratin Ideylik et Tuabir		ALMAAMI	MAWBE	BOFTOOWO ASAKEEJE	JOM LEYDI
				1/3	1/3	1/3
NJOLDI COGGU	PRESTATAIRES		BENEFICIAIRE			
	+ Utey Azdenaabe, Petenaabe					

TIENGUELEL (RIM)/KOYLI DIAWA (SENEGAL)

ARDO PERLEL (JALLO/JAH)

Sources: DIA (E.H.M.) 1967 p.22-23.

JOM LEYDI - JOM WURO <i>Chef de terre et chef de village</i>			ELIMAAAN JUMAA <i>Imam de la mosquée</i>		BOFTOOWO ASAKEEJE <i>Percepteur de la dîme</i>		JAALTAABE <i>Chef des pêcheurs bâteliers</i>	
<i>Titre</i>	<i>Patronyme</i>	<i>-électeurs -séniorité</i>	<i>Titre</i>	<i>Patronyme</i>	<i>Titre</i>	<i>Patronyme</i>	<i>Titre</i>	<i>Patronyme</i>
ARDO PERLEL	-JALLUBE LUBALNAABE JALLO (PUL) (6 Ardo)  -JAAJAABE KOYLI JAWA JAH (PUL) (3 Ardo)  (C'est le plus âgé des JALLO et JAH qui est élu ARDO.)	JAH (JAAGARAAF JAAJAABE)			JAAGARAAF JAAJAABE	JAH		

Sources: CHERUY (P.) 1911 p.51.

STEFF 1913 p.20.

VIDAL (M.) 1924 p.118.

DELOLME (M.) 1937 p.108-113.

BOUTILLIER (J.L.), CANTRELLE (P.), CAUSSE (J.), LAURENT (C.), NDOYE (TH.) 1962 p.56.

Jasak Sammba JOOP, Saajo Mammadu JOOP (informateur) en présence du BATU de Mbaañ le 19/6/81.

JOM LEYDI Chef de terre			JOM WURO Chef de village		BOFTOOWO ASAKEEJE Percepteur de la dime		JAALTAABE Chef des pêcheurs bâteliers	
Titre	Patronyme	Electeurs	Titre	Patronyme	Titre	Patronyme	Titre	Patronyme
JASAK	1) JOOP (CUB) -suudu Birama 22 Jasak -suudu Demmba 4 Jasak -suudu Saluma 9 Jasak -suudu Demmba Tokoso 12 Jasak	SAAR (CUB) (neveux des Jasak) voir Jaagaraaf	TAPSIIRU	JOOP (CUB) (suudu Hammadi Mawdo)	= JAAGARAAF	SAAR (CUB)	JAAGARAAF TUFNDE	SAAR (CUB)
JAALTAABE POJGEL	2) JOOP (CUB) -suudu Aamadi 7 Jaaltaabe -suudu Bara 6 Jaaltaabe	MANGAN (CUB) (neveux des Jaaltaabe) voir Jaagaraaf			= JAAGARAAF	MANGAN (CUB)	-	-
JAALTAABE SINCU	3) JOOP (CUB) -suudu Demmba 14 Jaaltaabe -suudu Birama 14 Jaaltaabe	SIH/MBOOC (CUB) (neveux des Jaaltaabe) voir Jaagaraaf			= JAAGARAAF	SIH/MBOOC (CUB)		

Sources: CHERUY. (P.) 1911 p.51.

MBAGNE

VIDAL (M.) 1924 p.48.

YI 11-2

STEFF 1913 p.20.

ELIMAAN, MBAAN (BAH)

DELOLME (M.) 1937 p.10

JOM LEYDI		TERRAINS DE CULTURE		PRESTATAIRES	HUUJAAJI Anciennes redevances sanctionnant des rapports					
Titre	Patronyme	KOLAADE cuvettes inondées	PALE berge du fleuve		de citoyenneté		d'allochtonie		contractuels	
					ASAKAL	DOFTAL	NJOLDI	COOTTIGU	REM E TAYEE	COGGU
-ELIMAAN DUNJGAL	BAH (TOO)	DOULGAL		-YIRLAABE JEERI -HARATIN IJAJ -ARANEEBE (étrangers)	+	+	--	-	--	-
-ELIMAAN	? (TOO)	DIOGNE DIARA		-YIRLAABE JEERI -MBAANAABE -HARATIN IJAJ	+	-	-	-	-	-
- ?	? (CED)	YERINO		-YIRLAABE JEERI -HARATIN IJAJ	+	+	-	-	-	-
-JOM SOBAL	SAL (FUL)	SOBAL		-MBOOLONAABE -JANANKOOBE	+	-	-	-	-	-
-JASAK	JOOP (CUB)	TIOFI	TIANGOL	-SUBALBE -MBAANAABE -ARANEEBE (étrangers)	+	-	-	-	-	-
-JAALTAABE SINCUI	JOOP (CUB)	DOUGUE BELEL TOULAL (en partie)	BALAL (?) TIELI BELI(?) MAYEL DUNDE (?)	-PONGELNAABE -MBAANAABE SINCUI -MBOOLONAABE	+	-	-	-	-	-

LAMJAAN JANANKOBE (DEH/BAH)

Sources: Ba (O.) 1971 p. 435.  
 BA (O.) 1979 p.163-180.

JOM LEYDI - JOM WURO <i>Chef de terre et chef de village</i>			ELIMAAJ JUMAA <i>Imam de la mosquée</i>		BOFTOOWO ASAKEEJE <i>Percepteur de la dime</i>		JAALTAABE <i>Chef des pêcheurs bâteaux</i>	
Titre	Patronyme	-électeurs -séniorité	Titre	Patronyme	Titre	Patronyme	Titre	Patronyme
LAMJAAN	DEH ou BAH	SOH (Filooŋe) SAL (Seŋŋe Saare) SAL (Jammunba)						

Sources: STEFF 1913 p.10.

VIDAL (M.) 1924 p.112-117.

BA (O.) 1971 p.256.

KANE (M. &amp; ROBINSON (D.) 1984 p.43-50.

ROBINSON (D.) 1985 p.145-7,155.

Elimaan Wopa KAN (64 ans), Elimaan Yuunus KAN (70 ans), Daawuda Hammaat FAAL (61 ans) le 9/7/87.

ELIMAAN MBOOLO (KAN)

JOM LEYDI - JOM WURO Chef de terre et chef de village			ELIMAAN JUMAA Imam de la mosquée		BOFTOOWO ASAKEEJE Percepteur de la dime		JAALTAABE Chef des pêcheurs bâteliers	
Titre	Patronyme	-électeurs -séniorité	Titre	Patronyme	Titre	Patronyme	Titre	Patronyme
ELIMAAN	KAN (TOO)	GEEY intronisateurs GAY (CED) intérimaires	ELIMAAN	LIH (TOO) auparavant. BAH (TOO) actuellement	JAAGARAAF	GAY (CED) SIH (CED)	Pas de pêcheurs :village du jeeri	



## ELIMAAN PONGEL (CAAM)

Sources: STEFF 1913 p.12.

VIDAL (M.) 1924 p.113.

BA (O.) 1971 p.417 et 432.

Muusaa Baaba CAAM, Aali NJAAY, le 13/6/79.

JOM LEYDI - JOM WURO Chef de terre et chef de village			ELIMAAN JUMAA Imam de la mosquée		BOFTOOWO ASAKEEJE Percepteur de la dîme		JAALTAABE Chef des pêcheurs bâteliens	
Titre	Patronyme	-électeurs -séniorité	Titre	Patronyme	Titre	Patronyme	Titre	Patronyme
ELIMAAN PONGEL	CAAM  <i>descendants de TAPSIIRU JIBI SILLA</i>	AAN (TOO)  <i>intrônisa- teurs</i>  LIH (TOO)  BAAS (TOO)  SIH (TOO)	?	?	JAAGARAAF	JOOP/NJAAY  <i>nommé par l'ELIMAAN</i>	-	-

DIIWAL HEBBIYAABE





NIABINA

JOM (BAH)

Sources: KANE (S.) 1986 p.25,39.

PARK (T.), ROGERS (G.) &amp; NGAIDO (T.) 1986 p.33,49,103.

MAWDO LEEGAL Chef de quartier		ELIMAAAN JUMAA Imam de la mosquée		BOFTOOWO ASAKEEJE Percepteur de la dime		JAALTAABE Chef des pêcheurs bâteliers	
Quartier/groupe	Patronyme	Titre	Patronyme	Titre	Patronyme	Titre	Patronyme
<u>YIRLAABE</u>							
1) BOLNAABE	ÑAD			Village sans JOM LEYDI donc sans JAAGARAAP.			
2) DABENAABE	BAH						
3) JANANKOOBE	WELLE						
4) MALMALBE	BAH/SAL						

Sources: *CHERUY (P.) 1911 p.50-51,54.*

*DELAFOSSÉ (M.) & SOH (S.A.) 1913 p.215-217*

*VIDAL (M.) 1924 p.49-51,119-120.*

*DELOLME (M.) 1937 p.116,121, 151.*

*BA (O.) 1971 p.250-254,260 et 1979 p.163-180.*

*KANE (S.) 1986 p.22,40-41.*

*PARK (T.) ROGERS (G.) & GAÏDO (T.) 1986 p.33-34,50,104.*

BAGOUDINE

SATIGI DEKLE (BAH)

HE 03

JOM LEYDI Chef de terre			JOM WURO Chef de village		FOFTOOWO ASAKEEJE Percepteur de la dime		JAALTAABE Chef des pêcheurs bâteaux	
Titre	Patronyme	-electeurs -séniorité	Titre	Patronyme	Titre	Patronyme	Titre	Patronyme
1) <u>DEKLE</u> SATIGI DEKLE	Originaires de GIMI BAH (PUL) descendant de Buubu Booli (SAYBOOBE)				JAAGARAAF	SIH (CED)	JAALTAABE DAWALEL	SAAR (CUB)
2) <u>ARLAW</u> SATIGI HEBBIYAABE	Originaires du DIMAR KAN (TOO)		<u>ELIMAN</u> ARLAW Dirige tout le village	NGAAM (TOO)				
3) <u>MALUM</u> -MALUM-JABA SATIGI -MALUM-JAMEL CASKOÑ	Originaires de DEMET KAN (TOO) descendant de Hebbi Malum KAN (TOO) JAH (PUL)							

Sources: CHERUY (P.) 1911 p.51,54.

STEFF 1913 p.12.

VIDAL (M.) 1924 p.117-118.

DELOLME (M.) 1937 p.106-107.

BA (O.) 1971 p.263, reprise de Shaykh Moussa KAMARA 1931 (trad.par C.HILLIARD 1977p.218)

KANE (S.) 1986 p.24, 39, 80.

PARK (T.), ROGERS (G.) & GAIDO (T.) 1986 p.35-36, 50, 105-106.

CEERNO FONNDU (BAH)

JOM LEYDI - JOM WURO <i>Chef de terre et chef de village</i>			ELIMAAAN JUMAA <i>Imam de la mosquée</i>		BOFTOOWO ASAKEEJE <i>Percepteur de la dime</i>		JAALTAABE <i>Chef des pêcheurs bâteliers</i>	
Titre	Patronyme	-électeurs -séniorité	Titre	Patronyme	Titre	Patronyme	Titre	Patronyme
CEERNO FONNDU	BAH (TOO) <i>descendant d' Abdullaay Gaysiri</i>		ELIMAAAN	JAH (TOO)	JAAGARAAF CASKOŃ	MBAY (CED)	JALTAABE... SINCŪ-AAMADU- MAYRAM	SAAR (CUB) <i>nommé par CEERNO FONNDU collecte l' asakal</i>
2 quartiers: 1)CASKOŃ PERLEL 2)CASKOŃ JAMEL							JALTAABE RUFŪ-AWDI (CASKOŃ SINCŪ)	WAD (CUB)



Sources: CHERUY (P.) 1911 p.51.  
 VIDAL (M.) 1924 p.51  
 BA (O.) 1971 p.252.  
 Baydi FAY le 2/10/84 à PIKINE auprès de A.SOW.  
 KANE (S.) 1986 p;24;80.  
 PARK (T.), ROGERS (G.) & GAIDO (T.) 1986 p.37,50,106.

JOM LEYDI - JOM WURO <i>Chef de terre et chef de village</i>			ELIMAAAN JUMAA <i>Imam de la mosquée</i>		BOFTOOWO ASAKEEJE <i>Percepteur de la dîme</i>		JAALTAABE <i>Chef des pêcheurs bâteliers</i>	
<i>Titre</i>	<i>Patronyme</i>	<i>-électeurs -séniorité</i>	<i>Titre</i>	<i>Patronyme</i>	<i>Titre</i>	<i>Patronyme</i>	<i>Titre</i>	<i>Patronyme</i>
JAAGARAAF ATAR	SOH (CED)	NJAAY (CED) ÑAD <i>interimaires</i>	ELIMAAAN	KAN (TOO)	JAAGARAAF	NJAAY (CED)	village du jeeri	

DIABA-MAONDE  
TAPSIIRU BOGGEL (LIH)

HE 06-1

Sources: STEFF 1913 p.13-14.  
VIDAL (M.) 1924 p.100,113.  
BA (O.) 1971 p.254,329.  
Mammadu Elhajji LIH (41 ans) Bookar Mammadu LIH (66 ans) le 7/7/87.

JOM LEYDI - JOM WURO <i>Chef de terre et chef de village</i>			ELIMAAAN JUMAA <i>Imam de la mosquée</i>		BOFTOOWO ASAKEEJE <i>Percepteur de la dime</i>		JAALTAABE <i>Chef des pêcheurs bâteliers</i>	
Titre	Patronyme	-électeurs -séniorité	Titre	Patronyme	Titre	Patronyme	Titre	Patronyme
TAPSIIRU BOGGEL	LIH (TOO)	SEBBE MBEÑIÑA NDAW ÑAD KOBOR SOH SIH TOOROBBE JAH <i>intérimaires</i>	ELIMAAAN	LIH (TOO) <i>non éligibles puis</i>	JAAGARAAF	ÑAD (CED) SIH (CED)		
SATIGI	SOH (PUL) (SAYBOOBE)							
JATAMOL	BOOKUM (JAW)							

## BOGUEL-BELI-EDE / DIAMEL-EBIYABE

ELIMAAN (LIH) / JOM (KAN)

Sources: BA (O.) 1971 p.251

Satigi Sammba Hammadi KAN (73 ans) Mammadu Sammba BAH (73ans) Yahyaa Aaliyu JALLO (72 ans) le 9/7/87 à BOGUEL-BELI-EDE.  
Mammadu Sammba BAH (72 ans) le 9/7/87 à DIAMEL-EBIYABE.

JOM LEYDI Chef de terre		BOFTOOWO ASAKEEJE Percepteur de la dîme		JOM WURO Chef de village			ELIMAAN JUMAA Imam de la mosquée	
Titre	Patronyme	Titre	Patronyme	Titre	Patronyme	Electeurs	Titre	Patronyme
<u>BOGUEL-BELI-EDE</u>								
SATIGI	KAN-JALLO (TOO)	JAAGARAAF	-JOOP (TOO) -MAABBUBE GISE SIH habitant à DIABA-DEKLE	ELIMAAN	LIH (TOO) apparenté aux TAPSIIRU BOGGEL de DIABA- MAONDE et de MBAHE	Intronisé par SATIGI (KAN)	ELIMAAN	LIH (TOO)
<u>DIAMEL-EBIABE</u>								
Id.	id.	id.	id.	JOM	KAN (TOO) orinine des MALUM-JAMEL de BAGOUDINE	NGAM (TOO) BAH JALLO	ELIMAAN	KAN (TOO)

DIABA-DEKLE  
SATIGI DEKLE (BAH)

HE 07

Sources: BA (O.) 1971 p.250,254-260.

KANE (S.) 1986 p.80.

Aaliyu Sammba BAH (71 ans)- chef de village de DEKLE, Mammadu Buudi KAN (42 ans), chef de village de MALUM ,et le conseil du village le 8/7/87.

JOM LEYDI - JOM WURO <i>Chef de terre et chef de village</i>			ELIMAAN JUMAA <i>Imam de la mosquée</i>		BOFTOOWO ASAKEEJE <i>Percepteur de la dime</i>		JAALTAABE <i>Chef des pêcheurs bâteliers</i>	
Titre	Patronyme	-électeurs -séniorité	Titre	Patronyme	Titre	Patronyme	Titre	Patronyme
1) <u>DEKLE</u> SATIGI DEKLE	BAH (SAYBOOBE) <i>Originaires de GIMI</i>	TOOROBBE JOOP ,TAAL <i>intérimaires</i>  LIH,BAH, AAW, KAN  SEBBE  SOH, JEN KAMARA,BAH KAN  MAABUBE GISE, SIH	ELIMAAN	AAC (TOO) <i>auparavant</i> LIH (TOO) <i>maintenant</i>	JAAGARAAF	-SOH (CED) <i>pour la rive gauche</i>  -JEN (CED) <i>pour la rive droite</i>	JAALTAABE DAWALEL	SAAR (CUB)
2) <u>ARLAW</u> SATIGI ARLAW	KAN-JALLO (TOO) <i>Originaires du DIMAR</i>	<i>Choisi par le SATIGI qui assure l' interrègne. Se relaient au pouvoir avec le titre de SATIGI DEKLE</i>	ELIMAAN	AAW (TOO)				
3) <u>MALUM</u> SATIGI MALUM	KAN <i>Originaires de DEMET</i>		ELIMAAN	LIH (TOO) <i>le même qu' à DEKLE</i>				

DIIWAL BOOSEYA

NERE (R.I.M.) / DABIA-ODEDYI (SENEGAL)

SATIGI NEERE (BAH) / JOM DAABIYA (KAN)

Sources: CHERUY (P.) 1911 p. 52, 54.  
VIDAL (M.) 1924 p.  
DELOLME (M.) 1937 p. 97, 98.  
BA (O.) 1971 p. 125.

Abdullaay Aamadu KAN, Yero Amar KAN,  
Muusaa Aamadu JOŃ, Jengori Demmba BAH,  
Samma Paate SOH, Lummbol TAAL,  
le 27/7/83 à Dabia-Odedyi.

JOM LEYDI Chef de terre		JOM WURO Chef de village			BOICOWO ASAKEEJE Percepteur de la dime		ELIMAAN JUMAA Imam de la mosquée	
Titre	Patronyme	Titre	Patronyme	Electeurs	Titre	Patronyme	Titre	Patronyme
(1) NEERE (RIM) SATIGI NEERE	BAH (PUL)	ELIMAAN NEERE	KAN (PUL)  origin- aires du DIMAR  JAK (CED)  origin- aires du DIMAR	-SABAABE (PUL) -NDONGO (CED) -SOH (PUL) -NJAAY (WOL) -JAH (PUL)	JAAGARAAF	NDONGO (CED)		
(2) DABIYA- ODEEJI (SENEGAL)			KAN Aali Dunndu (TOO)  anciens JAGGORDE FUUTA	CIMBO (TOO)			ELIMAAN	KAN (TOO) (Aali Dunndu)

## NERE / OULOUM-NERE

ELIMAAAN NEERE (BAH)

Sources: KANE (S.) 1986 p.24-25.

PARK (T.), ROGERS (G.), &amp; NGAIDE (T.), 1986 p.38,40,41,52,108.

JOM LEYDI Chef de terre			JOM WURO Chef de village		BOFTOOWO ASAKEEJE Percepteur de la dime		JAALTAABE Chef des pêcheurs bâteaux	
Titre	Patronyme	-electeurs -séniorité	Titre	Patronyme	Titre	Patronyme	Titre	Patronyme
ELIMAAAN NEERE	BAH (TOO)		Villages de OULOUM-NERE NERE-WALO NEREYEL	NDONGO NJAAY JAH				
3 KINDE (sg.HINNDE)								
1) BAASBE (BAH, KAN, NJAAY)								
2) HIRNANGE NEERE (NDONGO, JAGO)								
3) WANCANBE (JAH, JOOP)								



## BALADYI / DIORBIVOL-PECHEURS

ARDO BAALAAJI (BAH)

Sources: VIDAL (M.) 1924 p.115,116.

DELOLME (M.) 1937 p.100-106

BA (O.) 1971 p.112.

Eggudu SIH, Muusaa SOH, 1e 17/6/84.

JOM LEYDI - JOM WURO Chef de terre et chef de village			ELIMAAAN JUMAA Imam de la mosquée		BOFTOOWO ASAKEEJE Percepteur de la dîme		JAALTAABE Chef des pêcheurs bâteliers	
Titre	Patronyme	-électeurs -séniorité	Titre	Patronyme	Titre	Patronyme	Titre	Patronyme
ARDO BAALAAJI	BAH (PUL) -suudu Wuro Hammadi Paate -suudu Leegal Baalaaji	JALLO (PUL)	ELIMAAAN	SOH (PUL)	JAAGARAAF	SOH (PUL)  <i>distincts des SOH parmi les- quels est recruté l'ELIMAAAN</i>	JAALTAABE	JAH (CUB)

JOM JOGEL (JALLO -KAH)

Sources: VIDAL (M.) 1924 p.102.

DELOLME (M.) 1937 p.100-101.

Siley Demmba JALLO, Sire Aamadù BAH, Samba Paate BAH, Umaar Juli JALLO, le 17/6/84.

JOM LEYDI - JOM WURO Chef de terre et chef de village			ELIMAAAN JUMAA Imam de la mosquée		BOFTOOWO ASAKEEJE Percepteur de la dîme		JAALTAABE Chef des pêcheurs bâteiliers	
Titre	Patronyme	-électeurs -séniorité	Titre	Patronyme	Titre	Patronyme	Titre	Patronyme
<i>Pas de titre honorifique.</i>	JALLO-KAH (PUL)  descendants de BIROM DEMMBA	BAH (PUL)  1-BAABAABE AALI  2-BAABAABE SILEY	Chaque PULLQ pourvu qu'il sache comment lire le Coran peut diriger le prière à la petite mosquée.		<i>pas de</i> JAAGARAAF		-	-

FARBA CASKI (JOOP)

Sources: DELOLME (M.) 1937, p.99.  
 BA (O.) 1972, p.245.  
 Muudum Bookar JOOP, Sire Bookar JOOP, le 17/6/84.

JOM LEYDI - JOM WURO Chef de terre et chef de village			ELJMAAN JUMAA Imam de la mosquée		BOFTOOWO ASAKEEJE Percepteur de la dîme		JAALTAABE Chef des pêcheurs bâtéliers	
Titre	Patronyme	-électeurs -séniorité	Titre	Patronyme	Titre	Patronyme	Titre	Patronyme
FARBA CASKI	JOOP (CUB)  liés aux KAN Aali Dunndu, ils seraient venus en même temps de NERE  Aali Dunndu est parti de CASKI habiter DAABIYA.	CAAM (CUB) -électeurs -interi- maires  C'est tout le village qui desti- tue le FARBA.	ELIMAAAN JAMAA (petite mosquée)	JOOP (CUB)	1- Avant la loi sur le Domaine National, chacun donnait l'ASAKAL au FARBA.  2- Pour le FALO BOLUMBA sur la rive Mauritan- ienne, l'ASAKAL est versée au SATIGI NEERE.  3- L'ASAKAL des FALO de la rive Sénégalaise était versée au CEERNO BAH de HOORE FOONDE.		JAALTAABE TUFNDE	CAAM (CUB)

## ELIMAAN NJAFAAN BELTINDI (NJAAY/SOH)

Sources: DELOLME (M.) 1937 p.98.

BA (O.) 1971 p.123 et 245.

Demmba Laamin SOH (74 ans), Hammadi Aali GADNGE, Demmba Ibraa NJAAY, Hammadi Demmba MBAY, le 17/6/84.

JOM LEYDI - JOM WURO Chef de terre et chef de village			ELIMAAN JUMAA Imam de la mosquée		BOFTOOWO ASAKEEJE Percepteur de la dîme		JAALTAABE Chef des pêcheurs bâteliens	
Titre	Patronyme	-électeurs -séniorité	Titre	Patronyme	Titre	Patronyme	Titre	Patronyme
ELIMAAN	NJAAY (TOO)  SOH (TOO)	MBAY (TOO) GADNGE(TOO) SIH (TOO)  <i>ressortis- sants de BELTINDI et de RINJAW</i>	ELIMAAN	NJAAY (TOO)	-	-	JAALTAABE TUFNDE	JAKO (CUB)
							<i>Jusqu'en 1975 ils part- ageaient la mosquée avec les pêcheurs de NJAFAAN SOROKUM qui ont à leur tête un FARBA au patro- nyme GAAJO et donnaient l'ASAKAL des FALO de la rive Sénégalais au CEERNO BAH de HOORE FONNDE, l'ASAKAL du KOLENGAL SAB SABRU aux GAAJO.</i>	

## SINTIOU-BOUMAKA

ELIMAAAN SINCUI (SIH)

Sources: VIDAL (M.) 1924 p.101.

Mammadu Yero SIH (chef de village), Demmba SAL, Abdullaay JAH, le 17/6/84.

JOM LEYDI - JOM WURO Chef de terre et chef de village			ELIMAAAN JUMAA Imam de la mosquée		BOFTOOWO ASAKEEJE Percepteur de la dîme		JAALTAABE Chef des pêcheurs bâteliers	
Titre	Patronyme	-électeurs -séniorité	Titre	Patronyme	Titre	Patronyme	Titre	Patronyme
(pas de titre honorifique; village issu de RINJAW BELI MOODI	SIH (TOO) Mais les autres TOOROBBE peuvent également être éligibles	SIH (TOO) KUNJO (TOO) LIH (TOO) SAL (TOO) NJAAY (TOO) JAH (TOO) BAH (TOO) DEM (TOO) KAN (TOO) CAAM (TOO)  Toutes les familles TOOROBBE sont éligibles et électrices.	ELIMAAAN	DEM (TOO)	chacun destine son ASAKAL à qui il veut		-	-

## RINDIAO-BELIMODI

Sources: CHERUY (P.) 1911 p.52,54.  
 VIDAL (M.) 1924 p.56.  
 DELOLME (M.) 1937 p.96.  
 BA (O.) 1971 p.116,163-180,246.  
 KANE (S.) 1986 p.80.

ELIMAAAN.RINJAW (AAC)

JOM LEYDI <i>Chef de terre</i>			JOM WURO <i>Chef de village</i>		POFTOOWO ASAKEEJE <i>Percepteur de la dime</i>		JAALTAABE <i>Chef des pêcheurs bâteliers</i>	
<i>Titre</i>	<i>Patronyme</i>	<i>-electeurs -séniorité</i>	<i>Titre</i>	<i>Patronyme</i>	<i>Titre</i>	<i>Patronyme</i>	<i>Titre</i>	<i>Patronyme</i>
ELIMAAAN RINJAW	AAC (TOO)		JOM	SIH (TOO)	JAAGARAAF	NDER (CED)		

## BELINABE

ELIMAAAN BEELINAABE (AAN)

Sources: CHERUY (P.) 1911 p.52,54.  
 VIDAL (M.) 1924 p.56.

JOM LEYDI - JOM WURO Chef de terre et chef de village			ELIMAAAN JUMAA Imam de la mosquée		BOFTOOWO ASAKEEJE Percepteur de la dîme		JAALTAABE Chef des pêcheurs bâteliens	
Titre	Patronyme	-électeurs -séniorité	Titre	Patronyme	Titre	Patronyme	Titre	Patronyme
ELIMAAAN	AAN (TOO)				FARBA	JAK (CED)	JAALTAABE	SAAR (CUB)



## GABABE-FOULBE

ARDO GABAABE (JAH)

Sources: BA (O;) 1971 p.109 .

Sammba Demmba JAH (74 ans), Usmaan Aali SOH (54 ans), Mammadu Alfaa BAH (44 ans) le 18/6/84.

JOM LEYDI - JOM WURO Chef de terre et chef de village			ELIMAAAN JUMAA Imam de la mosquée		BOFTOOWO ASAKEEJE Percepteur de la dîme		JAALTAABE Chef des pêcheurs bâteliens	
Titre	Patronyme	-électeurs -séniorité	Titre	Patronyme	Titre	Patronyme	Titre	Patronyme
ARDO GABAABE	JAH (PUL) <i>Descendants de</i> BUUBU, SAMMBA, PADEL SAM- MBA, CEERNO, BOLLO MALAL PAATE BUDGU (JAH)	-SOH (PUL) -BAH (PUL)	ELIMAAAN JUMAA <i>(petite mosquée)</i>	SOH (PUL) <i>ou</i> BAH (PUL)	JAAGARAAF	SOH (PUL) BAH (PUL)	-	-

## GABAABE-PECHEURS

JOM GABAABE (GAY)

Sources: BA (O.) 1971 p.110.

Kaaliidu Aamadu GAY (84 ans), Sammba Hammadi GAY (82 ans), Bookar Aamadu BAH (63 ans)  
le 18/6/84.

JOM LEYDI - JOM WURO Chef de terre et chef de village			ELIMAAN JUMAA Imam de la mosquée		BOFTOOWO ASAKEEJE Percepteur de la dîme		JAALTAABE Chef des pêcheurs bâteliers	
Titre	Patronyme	-électeurs -séniorité	Titre	Patronyme	Titre	Patronyme	Titre	Patronyme
JOM GABAABE	GAY (CUB)	BAH (CUB)	ELIMAAN JAMAA <i>(petite mosquée)</i>	GAY (CUB)	JAAGARAAP ASAKAL	BAH (PUL)	<i>Ils ne pêchent plus depuis long- temps.</i>	

## KAEDI

## JAAGARAAF JUFNAABE (ÑAD)

Sources: VIDAL (M.) 1924 p.56-61.  
 DUBOIS (J.P.) 1962 p.63, 77, 102-104.  
 BA (O;) 1971 p.206-227.  
 JOHNSON (J.) & ROBINSON (D.) 1969 p.131.  
 Demmba Malal SEM ,le 17/6/87.

JOM LEYDI - JOM WURO <i>Chef de terre et chef de village</i>			ELIMAAAN JUMAA <i>Imam de la mosquée</i>		BOFTOOWO ASAKEEJE <i>Percepteur de la dime</i>		JAALTAABE <i>Chef des pêcheurs bâteliers</i>	
Titre	Patronyme	-électeurs -séniorité	Titre	Patronyme	Titre	Patronyme	Titre	Patronyme
1) <u>TULDE</u> ( <i>quartier ancien :Haalpulaar</i> )								
-JAAGARAAF JUFNAABE	ÑAD (CED) venus du JOLOF	<i>Le plus agé.</i> <i>Autres familles</i>	CEERNO MOLLE	LIH (TOO)			TEEÑ	GEY (CUB)
-FARMBAL	JOOP (CED) venus du SALUM	-NJAAY (CED) -SAL -SOH -AAC (CED) <i>intronisateurs</i>	ELIMAAAN	CAAM (TOO)				
-TEEÑ KAYHAYDI	GEY (CUB)	-SOH (PUL) -SAL -SEM (CUB) , -MBAY (CUB) <i>intronisateurs</i>						
-FARBA CANGEL	NJAAY (CUB)	-SAAR (CUB) , -ÑAD (CUB) <i>intronisateurs</i>						
2) <u>GATTAGA</u> ( <i>quartier ancien :Soninke</i> )								
-DEBE GUME	JAGANA (SON)							
3) <u>GUREL SAJE</u> ( <i>quartier récent</i> )								
4) <u>KIBI</u> ( <i>quartier nouveau :Haratin</i> )								

Sources: DELOLME (M.) 1937 p.95,96.

ARDO JAAWBE JAL (JAH)

Sources: BA (O.) 1971 p.107-9.

Baydi Mammadu JAH (67 ans) Baydi Yero JAH (46 ans), Malal Yowkel BARI (50 ans),  
 Makere NJAAY (57 ans), Abbas Malal JAH (56 ans), le 16/6/84.

JOM LEYDI - JOM WURO Chef de terre et chef de village			ELIMAAAN JUMAA Imam de la mosquée		BOFTOOWO ASAKEEJE Percepteur de la dîme		JAALTAABE Chef des pêcheurs bâtéliers	
Titre	Patronyme	-électeurs -séniorité	Titre	Patronyme	Titre	Patronyme	Titre	Patronyme
ARDO JAWBE JAL	JAH (PUL) habité à GABAABE FULBE	Elu par l'ensemble du village.	ELIMAAAN JUMAA (petite mosquée)	JAH (PUL)	JAAGARAAF	JAH C'est l'ARDO qui collecte l'ASAKAL de son KOLENGAL (DAÑAM).	-	-

## DIONGTO / SILANABE

## JAAGARAAF (SOH) / CEERNO (SILLA)

Sources: DELOLME (M.) 1937, p.93-94.

BA (O.) 1971 p.149 et 154.

Jaagaraaf Aamadu SOH, Elhajji Aamadu SAAR, Mammadu Umaar SAAR, Jibi Mawdo CONGAN, Sidi

Mammadu SAAR, Samba Hammadu SAAR, Saydu Samba COOY, Bookar Hammadi SAAR, le 16/6/84.

JOM LEYDI - JOM WURO <i>Chef de terre - chef de village</i>			ELIMAAAN JUMAA Imam de la mosquée		BOFTOOWO ASAKEEJE Percepteur de la dîme		JAALTAABE Chef des pêcheurs bâteliers	
Titre	Patronyme	-électeurs -séniorité	Titre	Patronyme	Titre	Patronyme	Titre	Patronyme
<u>-JONGTO</u> JAAGARAAF	SOH (CED)	SAAR (CUB)	ELIMAAAN	SAAR (CUB)	JAAGARAAF ASAKAL	BARI (CED)	-	JOOP (CUB)
JOM WURO <i>Chef de village</i>		JOM LEYDI <i>Chef de terre</i> Electeurs						
<u>-SILANAABE</u> CEERNO	SILLA (TOO)	KAN (TOO)  <i>fondateurs du village, électeurs des SILLA</i>	ELIMAAAN	COOY	-	-	-	-

## SINTIOU-DIOMDIOR

JAAGARAAF (SOH)

Sources: Yahyaa Hammadi SOH (70 ans), le 16/6/84.

JOM LEYDI - JOM WURO Chef de terre et chef de village			ELIMAAAN JUMAA Imam de la mosquée		BOFTOOWO ASAKEEJE Percepteur de la dîme		JAALTAABE Chef des pêcheurs bâteaux	
Titre	Patronyme	-électeurs -séniorité	Titre	Patronyme	Titre	Patronyme	Titre	Patronyme
JAAGARAAF	SOH (CED)	NJAAY (CUB) <i>et l'ensemble du village ulterieurement</i>	ELIMAAAN	SOH (CED)	JAAGARAAF ASAKAL	MBAY (CED)	JAALTAABE TUFNDE	SAAR (CUB)

## OREFONDE

## BUMMUY HOORE FOONDE (NJAAY)

Sources: 1) HOORE FOONDE

-VIDAL (M.) 1924 p.100.

-BA (O.) 1971 p.28-39.

-Ibraahiima Aali NJAAY, Abdullaay Malal MBAY, Ibraahiima Luuro Sammba NJAAY,  
Abdullaay Aaliyu NJAAY, le 28/6/84.

JOM WURO - MAWDO LEEGAL <i>Chef de village - chef de quartier</i>			ELIMAAAN JUMAA Imam de la mosquée		BOFTOOWO ASAKEEJE Percepteur de la dîme		JAALTAABE Chef des pêcheurs bâteliers	
Titre	Patronyme	-électeurs -séniorité	Titre	Patronyme	Titre	Patronyme	Titre	Patronyme
1) BUMMUY HOORE FOONDE	NJAAY (TOO)	NDAW (CED)  (assurent seuls l'in- terrègne)	ELIMAAAN JUMAA  "grand marabout"	BAH (TOO)	JAAGARAAF	KAMARA (CED)	<i>village du</i>	JEERI.
<i>Auparavant le BUMMUY était choisi suivant le règle de seniorité avec l'accord des chefs des quartiers suivants:</i>								
<u>LEEAL NDAW</u>								
JAAGARAAF	KAMARA (CED)							
<u>LEEAL SINCUI</u>								
JAGODIN	SIH (CED)							
<u>LEEAL BAYLA</u>								
MAYSA	CAAM/GEY (BAY)							
<i>.et le chef du HINNDE suivant:</i>								
FARBA	JED (CED)							



## OREFONDE (suite)

Sources: 2) JALANOL -VIDAL (M.) 1924 p.101  
 -BA (O.) 1971 p.820-824.  
 -Jom Mammadu Yero BAH, Jibi Aaliyu SOH, Jibi Saydu KEBE, Ceerno Abdul KARIM, Elhajji Saydu Aamadu KEBE, le 28/5/84.

JOM WURO - MAWDO LEEGAL Chef de village - chef de quartier			ELIMAAAN JUMAA Imam de la mosquée		BOFTOOWO ASAKEEJE Percepteur de la dîme		JAALTAABE Chef des pêcheurs bâteliers	
Titre	Patronyme	-électeurs -séniorité	Titre	Patronyme	Titre	Patronyme	Titre	Patronyme
2) JOM JALANOL	BAH (PUL)	-JAH (PUL) -BOLI (PUL) -SOH (PUL) <i>interimaires</i> -JOOP (TOO) -KEBE (TOO)	ELIMAAAN JAMAA	KEBE (TOO)	JAAGARAAP	SOH (PUL)	village du	JEERI.
					L'ASAKAL est divisée entre les 3 HINNDE suivants:  -HINNDE BAROL  -HINNDE KEBEEBE  -HINNDE SOSSOUBE			

## HODIO

## LAAMDO HOJO (BAH)

Sources: BA (O.) 1971 p.111.

Elhajji Demmba Belal BAH, Ceerno Mammadu Usmaan BAH, le 19/5/84.

JOM LEYDI - JOM WURO Chef de terre et chef de village			ELIMAAAN JUMAA Imam de la mosquée		BOFTOOWO ASAKEEJE Percepteur de la dîme		JAALTAABE Chef des pêcheurs bâteliers	
Titre	Patronyme	-électeurs -séniorité	Titre	Patronyme	Titre	Patronyme	Titre	Patronyme
LAAMDO HOJO	BAH (PUL)  1- suudu BELAL  2- suudu SIRE	BAH (PUL) KAH (PUL) JALLO(PUL) SOH (PUL) DEM (PUL)  FULBE WURANKOUBE (sedentaires)	ELIMAAAN JAMAA  (petite mosquée)	KAH (PUL)	Chaque cultivateur donne l'ASAKAL à son ainé.		Village du JEERI.	

LAAMDO BUNGU (BAH)

Sources: BA (O.) 1971 p.105 et 111.

Hammadi Aali BAH, Ceerno Demmba Aaliyu BAH, Elhajji Aamadu Aaliyu BAH, Hammadi Yobi BAH, Alhasan Jibi BAH, Yero Saydu BAH, Demmba NJAAY, Jibi Hammadi Gane BAH, le 19/5/84.

JOM LEYDI - JOM WURO Chef de terre et chef de village			ELIMAAN JUMAA Imam de la mosquée		BOFTOOWO ASAKEEJE Percepteur de la dîme		JAALTAABE Chef des pêcheurs bâteliers	
Titre	Patronyme	-électeurs -séniorité	Titre	Patronyme	Titre	Patronyme	Titre	Patronyme
LAAMDO BUNGU	BAH (PUL)  2- suudu GALO JAAM	BAH (PUL)  1- suudu HAMMADI YETTI JAAM  3- suudu SOTTERE  4- suudu JENNDE  Les quatre suudu descendant de PAATE BUNGU.	ELIMAAN	BAH (PUL)  suudu HAM- MADI YETTI JAAM	-	-	Village du	JEERI.

## JOM NJAKIR (BAH)

Sources: BA (O.) 1971 p.247.  
 WANE (B.) 1981. p.14.  
 le BATU du village, le 19/5/84.

JOM LEYDI - JOM WURO Chef de terre et chef de village			ELIMAAAN JUMAA Imam de la mosquée		BOFTOOWO ASAKEEJE Percepteur de la dîme		JAALTAABE Chef des pêcheurs bâteaux	
Titre	Patronyme	-électeurs -séniorité	Titre	Patronyme	Titre	Patronyme	Titre	Patronyme
JOM NJAKIR	BAH (PUL) (UURURBE)  1- suudu YERO SAM- MBA et YENNEE SAMMBA	BAH (PUL) (UURURBE)  2- suudu NDOYBA YERO  auxquels sont venus s'ajouter -BAH -FRESBE -BAHBAABE GALOYAABE -JALLUBE GALOYAABE	?	?	JAAGARAAF	JALLO (PUL)	village du	JEERI.

JAAGARAAF (SAL)

Sources: VIDAL (M.) 1924 p.101, 103.

BA (O.) 1971 p.249-50.

Saydu SAL, Elhajji Yero BARO, Fari Aaliyu JOOP, Sammba Hasan ÑAD, Demmba Jibi SAL,

Ceerno Yahyaa KAN, Silla Sammba SAAR, Elhajji Demmba COOY, le 18/5/84.

JOM LEYDI - JOM WURO Chef de terre et chef de village			ELIMAAAN JUMAA Imam de la mosquée		BOFICOWO ASAKEEJE Percepteur de la dîme		JAALTAABE Chef des pêcheurs bâteaux	
Titre	Patronyme	-électeurs -séniorité	Titre	Patronyme	Titre	Patronyme	Titre	Patronyme
JAAGARAAF	SAL (CED > TOO)	Elu par tout le village et en particulier les chefs de quartiers  BARO (TOO) COOY (TOO) JOOP (TOO) ÑAD (TOO) SAL (TOO) KAN (TOO) SAAR (TOO)	ELIMAAAN	BARO (TOO)	Chaque cultivateur donne l'ASAKAL à son aîné.		Village du JEERI.	

ANIAM-LIDOUBE  
ELIMAAAN (LIH)

BO 21

Sources: BA (O.) 1971 p.112, 248-249.  
Voir les informateurs de ANIAM GOLLI (JAAGARAAF SAL)

JOM LEYDI - JOM WURO <i>Chef de terre et chef de village</i>			ELIMAAAN JUMAA <i>Imam de la mosquée</i>		BOFTOOWO ASAKEEJE <i>Percepteur de la dime</i>		JAALTAABE <i>Chef des pêcheurs bâteliers</i>	
<i>Titre</i>	<i>Patronyme</i>	<i>-électeurs -séniorité</i>	<i>Titre</i>	<i>Patronyme</i>	<i>Titre</i>	<i>Patronyme</i>	<i>Titre</i>	<i>Patronyme</i>
ELIMAAAN	LIH (TOO) appartenant aux LIH- GOOTO-REWA descendant de Aali Paate							

## ANIAM TIODAYE

ELIMAAN CODAAY (KAN)

Sources: VIDAL (M.) 1924 p.101-2.

Elimaan Samba KAN (84 ans), Yero Samba MBAY (58 ans), Aali Mbaare SAAM (75 ans), le 20/5/84.

JOM LEYDI - JOM WURO Chef de terre et chef de village			ELIMAAN JUMAA Imam de la mosquée		BOFTOOWO ASAKEEJE Percepteur de la dîme		JAALTAABE Chef des pêcheurs bâteliens	
Titre	Patronyme	-électeurs -séniorité	Titre	Patronyme	Titre	Patronyme	Titre	Patronyme
ELIMAAN CODAAY	KAN (TOO)	DEM (TOO) <i>interimaires</i>	ELIMAAN	TAAL (TOO)	JAAGARAAF	NJAAY (TOO)	<i>village du</i> JEERI.	
<i>(Quartiers)</i> LEEGAL- 1- KAN 2- DEM 3- TAAL 4- JAW 5- WALBE (NAD) 6- ANAMNAABE 7- NJAAY								

ELIMAAN (NJAAY)

Sources: VIDAL (M.) 1924 p. 102.

BA (O.) 1971 p.313.

Demmba Siley NJAAY (70 ans), chef de village, Abdul Buubu JOOP. (75 ans), Hammet Buubu TAAL (55 ans), Mammadu Sire JAAÑ (85 ans), le 20/5/84.

JOM LEYDI - JOM WURO Chef de terre et chef de village			ELIMAAN JUMAA Imam de la mosquée		BOPTOOWO ASAKEEJE Percepteur de la dîme		JAALTAABE Chef des pêcheurs bâteliers	
Titre	Patronyme	-électeurs -séniorité	Titre	Patronyme	Titre	Patronyme	Titre	Patronyme
(1) ELIMAAN	NJAAY (TOO) (depuis 1958)	Avant 1958 ils n'étaient que les électeurs des JAH (TOO).	ELIMAAN	LIH (TOO) Avant c'étaient les JAH CEERNO SINCU (3).	JAAGARAAP	JAAÑ (CED)	village du	JEERI.
(2) CEERNO ÑABALA (avant 1958)	JAH (TOO) descendants de YERO BIRAN	NJAAY (TOO)			JAAGARAAP	NGAYDO (CED)		
(3) CEERNO SINCU (avant 1958)	JAH (TOO) descendants de PAATE BIRAN	NJAAY (TOO)			-	TAAL (MAC)		



CEERNO SIWOL (KAH)

Sources: VIDAL (M.) 1924 p.101.

KAMARA (C.M.) 1931/ HILLIARD (C.B.) 1977, p.380-87, traduit dans BA (O.) 1971 p.72-78.

Demmba Dooro KAH (actuel CEERNO SIWOL) Boy Sire KAH, Baabali Saydu SOH, le 29/7/83.

JOM LEYDI - JOM WURO Chef de terre et chef de village			ELIMAAAN JUMAA Imam de la mosquée		BOFTOOWO ASAKEEJE Percepteur de la dîme		JAALTAABE Chef des pêcheurs bâteliens	
Titre	Patronyme	-électeurs -séniorité	Titre	Patronyme	Titre	Patronyme	Titre	Patronyme
CEERNO SIWOL	KAH (TOO)	TUURE (TOO) (CEERNO WOOCI)	ELIMAAAN	JAABANAABE KAH (TOO) ou BAH (TOO)  (Actuelle- ment c'est un KAH.)	JAAGARAAF	SOH (CED)	Village du	JEERI.

Sources: BA (O.) 1971 p.71.

KANE (O.) 1973 p.621.

Idrisa Sammba KAN (64 ans) chef de village, Muusaa Paate KAN (20 ans), Saydu Mammadu SOŃAAN, Buubu DEM, Abu Abdul KOME, Kaaliidu JAAFARA.

JOM LEYDI - JOM WURO Chef de terre et chef de village			ELIMAAŃ JUMAA Imam de la mosquée		BOFTOOWO ASAKEEJE Percepteur de la dîme		JAALTAABE Chef des pêcheurs bâteliens	
Titre	Patronyme	-électeurs -séniorité	Titre	Patronyme	Titre	Patronyme	Titre	Patronyme
CEERNO MBOLTON	KAN (TOO) <i>descendants de Yero Aali.)</i>	SOŃAAN  <i>intéri- maires (CED)</i>	ELIMAAŃ	KAN  (CEERNO MBOLTON)	JAAGARAAF	SOŃAAN (CED)	<i>Village du</i>	JEERI.
<i>a supplanté le</i> SATIGI GODO	KAH (PUL)  (SAYBOOBE)	SOŃAAN						

ANIAM-YERONABE  
ARDO YERONAABE (JALLO)

BO 26

Source: Mammadu Njombe JALLO, (56 ans) , délégué du quartier Bagdad 1 à Pikine le 8/1/86.

JOM LEYDI - JOM WURO <i>Chef de terre et chef de village</i>			ELIMAAAN JUMAA <i>Imam de la mosquée</i>		BOFTOOWO ASAKEEJE <i>Percepteur de la dime</i>		JAALTAABE <i>Chef des pêcheurs bâteaux</i>	
<i>Titre</i>	<i>Patronyme</i>	<i>-électeurs -séniorité</i>	<i>Titre</i>	<i>Patronyme</i>	<i>Titre</i>	<i>Patronyme</i>	<i>Titre</i>	<i>Patronyme</i>
ARDO YERONAABE	JALLO (PUL)	-SOH (PUL) ÑANJANAABE	ELIMAAAN	JALLO (PUL)				

ARDO JALLUBE (KAH)

Sources: Demmba Malal BAH (63 ans), Umaar Mammadu SOH (50 ans), Sammba Malal BAH (64 ans),  
Alhasan Saydu JALLO (54 ans), le 21/5/84.

JOM LEYDI - JOM WURO Chef de terre et chef de village			ELIMAAAN JUMAA Imam de la mosquée		BOFTOOWO ASAKEEJE Percepteur de la dîme		JAALTAABE Chef des pêcheurs bâteliers	
Titre	Patronyme	-électeurs -séniorité	Titre	Patronyme	Titre	Patronyme	Titre	Patronyme
ARDO	JALLO (PUL) (ou KAH) (WODAABE)	KAN (TOO) (HEBBIYAABE)	ELIMAAAN	AAW (TOO)	L'ASAKAL est versée directement à l'ARDO.		Village du JEERI. (Ce sont des CEDDO qui font la pêche.)	

SALLI (BAH)

Sources: Demmba Malal BAH (63 ans), Umaar Mammadu SOH (50 ans), Sammba Malal BAH (64 ans),  
Alhasan Saydu JALLO (54 ans), le 21/5/84.

JOM LEYDI - JOM WURO Chef de terre et chef de village			ELIMAAN JUMAA Imam de la mosquée		BOFTOOWO ASAKEEJE Percepteur de la dîme		JAALTAABE Chef des pêcheurs bâteaux	
Titre	Patronyme	-électeurs -séniorité	Titre	Patronyme	Titre	Patronyme	Titre	Patronyme
SALLI	BAH (PUL)	SOH (PUL)	ELIMAAN	BAH (TOO)	Pas de JAAGARAAF. Peu de terre.		Village du JEERI.	

## ANIAM-BARGA

## JAAGARAAF (SEK)

Sources: Farba Buubu FAAL (I), Farba Baydi FAAL, Farba Buubu FAAL (II), Siley Jaagaraaf SEK, Sammba Kibel SEK, Muutar SEK, Jaagaraaf Buubu SEK, le 22/5/84.

JOM LEYDI <i>Chef de terre</i>		JOM WURO <i>chef de village</i>			BOFTOOWO ASAKEEJE <i>Percepteur de la dime</i>		ELIMAAN JUMAA <i>Imam de la mosquée</i>	
<i>Titre</i>	<i>Patronyme</i>	<i>Titre</i>	<i>Patronyme</i>	<i>Electeurs</i>	<i>Titre</i>	<i>Patronyme</i>	<i>Titre</i>	<i>Patronyme</i>
JAAGARAAF	SEK (CED)	FARBA	FAAL (CED)	JEN (CED) CONGAN (CED) KAMARA (CED) CALAW (CED) SAL (CED) GAY (CED) DAW (CED) MBOOC (CED)	JAAGARAAF	SEK (CED) <i>le même que le JOM LEYDI</i>	ELIMAAN	AAW (TOO)

## CEERNO MOOLLE (LIH)

Sources: VIDAL (M.) 1924 p.103-104.  
 BA (O.) 1971 p.350.  
 Aamadu Ceerno Moolle LIH le 12/1/79.  
 Jaagaraaf Baadel Sammba JAAÑ le 23/7/83.  
 MBAYE A. THIAM. 1987 p.34-41.

JOM WURO - MAWDO LEEGAL <i>Chef de village ou Chef de quartier</i>			ELIMAAAN JUMAA <i>Imam de la mosquée</i>		BOFTOOWO ASAKEEJE <i>Percepteur de la dîme</i>		JAALTAABE <i>Chef des pêcheurs bâteliers</i>	
Titre	Patronyme	-électeurs -séniorité	Titre	Patronyme	Titre	Patronyme	Titre	Patronyme
CILONŃ FULBE -ARDO ILONAABE -ARDO JOOPBE -ELIMAAAN DUGA	JAW (PUL) JOOP (PUL) KAN (TOO)				JAAGARAAF	JAAÑ (CED)		
1) CILONŃ MOOLLE -CEERNO MOOLLE LIH (TOO) 2) CILONŃ GOLLEERE 3) CILONŃ JAABE SALLA 4) CILONŃ GAMGU -CEERNO GAMGU TALLA (TOO) 5) CILONŃ JAAWAMBE SAAM (JAH) 6) JUUFNAABE 7) CILONŃ CAAMBE 8) CILONŃ SINC BUKARI 9) CILONŃ ALAYBE	TALLA (TOO)	JAH (PUL) BARI (PUL) MBOOC (CED) (Filoobe) SAAM (JAW)	ELIMAAAN	LIH (TOO) <i>(le plus vieux descendant de Ceerno (LIH) LIH)</i> NAYBU = TUURE LIH	JAAGARAAF BAADEL	JAAÑ (CED)		

ARDO JOOBE (KAH)

Sources: Ardo Jooße KAH, le 29/7/83. L'ARDO était obligé d'interrompre la discussion pour relever les vaches qui s'allongaient, sinon elles seraient mortes. Il faisait très chaud...

JOM LEYDI - JOM WURO Chef de terre et chef de village			ELIMAAAN JUMAA Imam de la mosquée		BOFTOOWO ASAKEEJE Percepteur de la dîme		JAALTAABE Chef des pêcheurs bâteliens	
Titre	Patronyme	-électeurs -séniorité	Titre	Patronyme	Titre	Patronyme	Titre	Patronyme
LEEGAL JOOBE	KAH (PUL)	KAH (PUL)	ELIMAAAN JUMAA	AAN (TOO)	JAAGARAAF	ORNDE (CED)	Pas de CUBBALLO mais une famille CEDDO (LOH) à Tilogne.	
	-suudu JAAN BIRAMA	-suudu ENNDUNAABE	(Pour les 3 quartiers qui ont chacun leur petite mosquée.)					
	-suudu SAYDU BIRAMA	-suudu GOROYAABE						
		-suudu MBAŊIYAABE						
LEEGAL RUMDE	KAH (PUL)							
	-suudu YERO HADE	-SOSGOOBE (PUL)						
	-suudu SILANAABE	-BAH (PUL)						
	-suudu SAMMBA KOMÉ	-AAN (PUL)						
LEEGAL SINCŨ	KAH (PUL)							
	-suudu SAMMBA DADE	-galle GOROYAABE (KAH, PUL)						
	-suudu BAŊ DADE	-galle SOOSOUBE (SOH, PUL)						
	-suudu SARA	-ELIMAAAN AAN(TOO)						



## KOBILLO

ARDO U MAYBE (KAH)

Sources: Almaami Abdul Mammadu KAN (chef de village) le 27/7/83.

JOM LEYDI Chef de terre			JOM WURO Chef de village		BOFTOOWO ASAKEEJE Percepteur de la dîme		JAALTAABE Chef des pêcheurs bâteliers	
Titre	Patronyme	Electeurs	Titre	Patronyme	Titre	Patronyme	Titre	Patronyme
ARDO UMAYBE	KAH (PUL)	<i>C'est le plus âgé qui règne.</i>	<i>Il y a trois</i> KOBILLO		?	?		
JOM JARDE	KAH (PUL)	?	(1) KOBILLO TOOROBBE	KAN (TOO) (Almaami) <i>descendant</i> d'ABDUL KADER	JAAGARA AF	JAH (PUL) (JAWBE JOLOL)		<i>Pas de CUBBALLO, mais l'ainé des MACCUBE.</i>
			(2) KOBILLO JAKESBE	JAH (PUL) <i>élu par les</i> AAN (TOO)				
			(3) KOBILLO JAAJAABE	JAH (PUL)				

JOM DAABIYA (KAN)

Sources: ROBINSON (D.) 1975 p.56-62...

Abdullaay Aamadu KAN, Yero Amar KAN, Muusaa Aamadu JON, Jengori Demmba BAH, Sammba Paate SOH, Lummbol TAAL, le 27/7/83.

KANE (M.) &amp; ROBINSON (D.) 1984 p.83-91,

ROBINSON (D.) 1985 p.347.

JOM LEYDI Chef de terre			JOM WURO Chef de village		ELIMAAN JUMAA Imam de la mosquée		JAALTAABE Chef des pêcheurs bâteliers	
Titre	Patronyme	-electeurs -séniorité	Titre	Patronyme	Titre	Patronyme	Titre	Patronyme
NEERE (RIM) SATIGI NEERE	BAH (PUL)		JOM DAABIYA	KAN (TOO) Aali Dunndu	ELIMAAN	KAN (TOO) Aali Dunndu	Village de jeeri	

KIRIRE  
ARDO U MAYBE (JAH)

BO 34

Source: Muusaa Geelal JAH (58 ans) , Umaar Hammadi JAH (70 ans) , Demmba Hammadi BAH (56 ans) , Hammidu Hammadi JAH (57 ans), Samba JALLO (61 ans) , Mammadu Samba BARI (63 ans).

JOM LEYDI - JOM WURO <i>Chef de terre et chef de village</i>			ELIMAAN JUMAA <i>Imam de la mosquée</i>		BOFTOOWO ASAKEEJE <i>Percepteur de la dime</i>		JAALTAABE <i>Chef des pêcheurs bâteliers</i>	
<i>Titre</i>	<i>Patronyme</i>	<i>-électeurs -séniorité</i>	<i>Titre</i>	<i>Patronyme</i>	<i>Titre</i>	<i>Patronyme</i>	<i>Titre</i>	<i>Patronyme</i>
ARDO U MAYBE	JAH (PUL)	<i>Elu par tout le village</i>	ELIMAAN JAAMA	JAH (PUL)	JAAGARA AF	JAH (PUL)	<i>Village du jeeri</i>	

DIIWAL NGENAAR



ELIMAAH (SIH)

Sources: VIDAL (M.) 1924 p.62.  
 DELOLME (M.) 1937 p.89-90.  
 BOUDET (E.) & OULD CHEIKH (A.W.) 1986 (2) p.63  
 NUTTALL (C.) : le conseil de village en 2/88.

JOM LEYDI Chef de terre			JOM WURO Chef de village		FOFTOOWO ASAKEEJE Percepteur de la dime		JAALTAABE Chef des pêcheurs bâteaux	
Titre	Patronyme	-electeurs -séniorité	Titre	Patronyme	Titre	Patronyme	Titre	Patronyme
ELIMAAH	CUUN (TOO. avant PUL)		<i>Auparavant</i> ELIMAAH	JAH (TOO) <i>sans descen-</i> <i>dants</i>			JAALTAABE GIRAY REWO	CAAM (CUB)
			<i>Ensuite</i> ELIMAAH	KAN (TOO) <i>parents par</i> <i>les femmes</i> <i>des JAH</i>				
			<i>Actuellement</i> ELIMAAH	SIH (TOO)				

## FARBA JOWOL (JAK)

Sources: VIDAL (M.) 1924 p.63.  
 DELOLME (M.) 1937 p.88-89.  
 BA (O.) 1971 p.54-55.  
 NUTTALL (C.) : le conseil de village en I/88

JOM LEYDI - JOM WURO Chef de terre et chef de village			ELIMAAÑ JUMAA Imam de la mosquée		BOFTOOWO ASAKEEJE Percepteur de la dîme		JAALTAABE Chef des pêcheurs bâteaux	
Titre	Patronyme	-électeurs -séniorité	Titre	Patronyme	Titre	Patronyme	Titre	Patronyme
FARBA JOWOL	JAK (CED) (Ahel Birom JAKO)  (Les Ahel Fula JAKO sont des bergers; les Ahel Isum sont islamisés.)	SOH (CED) NGAYDO (TOO) intérimaires	ELIMAAÑ	TUURE (Le plus âgé.)	Le FARBA recoit directement l'ASAKAL.		-	KEYTA (CUB)
Actuellement JOM	WELE (TOO)	élu par tout le village						

CEERNO SIIWEL (KAN)

Sources: VIDAL (M.) 1924, p.64-5.

DELOLME (M.) 1924, p.16-7.

Hammadi Usmaan MBOOC, Muusaa Aamadu KONTEY, Yero Sileymaan CAAM, Saïmba Farba JAK,  
Saydu Demmba GEY, le 28/2/85.

NUTTALL (C.) : le conseil de village en I/88.

JOM LEYDI - JOM WURO Chef de terre et chef de village			ELIMAAAN JUMAA Imam de la mosquée		BOFTOOWO ASAKEEJE Percepteur de la dîme		JAALTAABE Chef des pêcheurs bâtelièrs	
Titre	Patronyme	-électeurs -séniorité	Titre	Patronyme	Titre	Patronyme	Titre	Patronyme
<i>auparavant:</i>								
CEERNO SIIWEL	KAN (TOO) <i>Les 2 suudu KAN se relayaient aux fonctions de chef de village et d'imam.</i>	-JAAGARAAF BAH (CED) --JAALTAABE MBOOC EL MAAKA (CUB)	CEERNO SIIWEL	KAN (TOO) <i>Les 2 suudu KAN se relayaient aux fonctions de chef de village et d'imam.</i>	-JAAGARAAF <i>ramassait l'ASAKAL de le rive droite</i>	BAH (CED)	JAALTAABE MAAYO	MBOOC EL MAAKA (CUB)
<i>actuellement:</i>								
-BUUBOY	GEEY (TOO) / KONTEY (CUB) <i>se relaient au pouvoir</i>	<i>Chef de village actuel (1988)</i>			-JAALTAABE <i>ramassait l'ASAKAL de la rive gauche</i>	MBOOC EL MAAKA (CUB)		
3 quartiers : 1) DONDUNAABE 2) GALOYAABE 3) SINCAAN								



## JAALTAABE (WAAD)

Sources: DELOLME (M.) 1937, p.85.

NUTTALL (C.) : le conseil de village en 2/88.

JOM LEYDI - JOM WURO <i>Chef de terre et chef de village</i>			ELIMAAAN JUMAA <i>Imam de la mosquée</i>		BOFTOOWO ASAKEEJE <i>Percepteur de la dime</i>		JAALTAABE <i>Chef des pêcheurs bâteaux</i>	
Titre	Patronyme	-électeurs -séniorité	Titre	Patronyme	Titre	Patronyme	Titre	Patronyme
JAALTAABE	WAAD (CUB) <i>descendants d'Aali Wuuri venu de Diomandou à la fin du XVIIIème s.</i>	SAAR (CUB) SUMAARE (CUB)	ALMAAMI JUMAA	SUMAARE (CUB)	<i>n'existent plus</i>		JAALTAABE	CAAM (CUB)
<i>3 quartiers: 1)WAADENAABE, 2)SAARBE ,3)SUMAARE .</i>								

## NGUIDILOGNE-LODIO / NGUIDILOGNE-VELINGARA

JAAGARAAF (JAH) / JAAGARAAF (SAL)

Sources: VIDAL (M.) 1924, p.65, 84-87.

DELOLME (M.) 1937, p.82-87.

Sara SAL (67 ans), chef de village, Saali Samba SAL (70 ans), Samba Saali KAMARA,

Samba Saali SAL (76 ans), le 28/2/85.

JOM LEYDI - JOM WURO Chef de terre et chef de village			ELIMAAJ JUMAA Imam de la mosquée		BOFTOOWO ASAKEEJE Percepteur de la dîme		JAALTAABE Chef des pêcheurs bâteaux	
Titre	Patronyme	-électeurs -séniorité	Titre	Patronyme	Titre	Patronyme	Titre	Patronyme
<i>auparavant:</i>								
JAAGARAAF	-JAH (CED) de Ngijilou Lojo et -SAL (CED) de Ngijilou Welingara se relay- aient au pouvoir	<i>pas d'électeurs</i>	CEERNO TILLEERE	AAN (TOO)	JAAGARAAF	CAAM (CED) (KOLIYAABE)		
<i>actuellement:</i>								
-JAAGARAAF LOJO	JAH (CED)		"	"	"	"	-	-
-JAAGARAAF WELINGARA	SAL (CED)		"	"	"	"	DEBE GUME N. SOMONO	SILLA (SOM) conseilli par JOOP (CUB) et FAAL (CUB) de Segou, MALI

## NGUIDILOGNE

JAAGARAAF NGIJILON (BAH) (suite)

Sources: VIDAL (M.) 1924 p.65,84-87.

DELOLME (M.) 1937 p.82-87.

Hammadi GAAJO, Hammadi Soy JOOP, 1e 2/6/77.

JOM LEYDI - JOM WURO Chef de terre et chef de village			ELIMAAJ JUMAA Imam de la mosquée		BOFITCOWO ASAKEEJE Percepteur de la dîme		JAALTAABE Chef des pêcheurs bâteaux	
Titre	Patronyme	-électeurs -séniorité	Titre	Patronyme	Titre	Patronyme	Titre	Patronyme
JAAGARAAF	BAH (CED)		ELIMAAJ	AAN (TOO) CEERNO TILLERE	JAAGARAAF	?	?	GAAJO (SON)

## CEERNO SADEL (JED)

Sources: VIDAL (M.) 1924 p.66 et 84.

DELOLME (M.) 1937 p.81.

Ceerno Sadel Alasaan Abbaas JED, Jibiru JED le 20/6/81.

JOM LEYDI - JOM WURO Chef de terre et chef de village			ELIMAAAN JUMAA Imam de la mosquée		BOFTOOWO ASAKEEJE Percepteur de la dime		JAALTAABE Chef des pêcheurs bâteliers	
Titre	Patronyme	-électeurs -séniorité	Titre	Patronyme	Titre	Patronyme	Titre	Patronyme
CEERNO SAADEL	JED (TOO)	NJAAY (CED) Voir JAAGARAAF	ELIMAAAN	-SUMAARE (TOO) -LIH (TOO)  (à tour de rôle)	JAAGARAAF	NJAAY (CED) Voir électeurs	JAALTAABE (pour tout le village)	PAAM (CUR) CAAM (CUR) SAAR (CUR)  (c'est le plus âgé des Subalbe qui est choisi)
ELIMAAAN DOOP	TUURE (TOO)	NDONGO (TOO)  (le plus âgé des Ndongo) voir JAAGARAAF	-	-	JAAGARAAF	NDONGO (TOO) Voir électeurs	-	-

CEERNO WUUDURU (NJAAY)

Sources: VIDAL (M.) 1924, p.85.

DELOLME (M.) 1937, p.79.

Demmba Aamadu NJAAY (76 ans), chef de village, Muusaa Buubu NJAAY (64 ans), le 1/3/85.

JOM LEYDI - JOM WURO Chef de terre et chef de village			ELIMAAAN JUMAA Imam de la mosquée		BOFTOOWO ASAKEEJE Percepteur de la dîme		JAALTAABE Chef des pêcheurs bâteliers	
Titre	Patronyme	-électeurs -séniorité	Titre	Patronyme	Titre	Patronyme	Titre	Patronyme
CEERNO	-NJAAY (TOO) Avant 1956 c'était le plus âgé des NJAAY.  -BAH (PUL) YAALALBE ont fait venir les NJAAY = hinnde 6  fractionnement du village en 7 kinde  -5. TOO (Il faut ajouter aux 4 NJAAY un cinquième ; constitué de NJAAY YIIRLAABE -6 PUL -7 CUB	Tout le village de- puis 1956 élit le chef de village parmi les NJAAY. (4 galleeji NJAAY = hinnde 1,2, 3,4.)	CEERNO	NJAAY (TOO)	Pas d'ASAKAL ou de NJOLDI versé au chef de village.  Chaque cultivateur donne l'ASAKAL à l'ainé du segment de lignage auquel il appartient.		JAALTAABE MAAYO	MBOOC (CUB) ÑAN (CUB)  alternative- ment = hinnde 7

JOM KUNNDEL (BAH)

Sources: VIDAL (M.) 1924, p.67.

DELOLME (M.) 1937, p.70-9.

Kaaliidu Sammba SAAR (69 ans), Mammadu WAD, Demmba NJAAY (66 ans), Sammba DEH (65 ans), le 1/3/85.

NUTTALL (C.) : le conseil de village en 2/88.

JOM LEYDI - JOM WURO Chef de terre et chef de village			ELIMAAAN JUMAA Imam de la mosquée		BOFTOOWO ASAKEEJE Percepteur de la dîme		JAALTAABE Chef des pêcheurs bâteliers	
Titre	Patronyme	-électeurs -séniorité	Titre	Patronyme	Titre	Patronyme	Titre	Patronyme
<i>auparavant:</i> JOM KUNNDEL	BAH YAALALBE (PUL)  <i>descendants de Sonko BAM</i>	SAAR (CUB)	ELIMAAAN	JAW (CUB)	JAAGARAAF	GASAMA (CED)	JAALTAABE TUFNDE	JAW (CUB)
<i>actuellement:</i> JOM	SAAR (CUB)							
<i>2 quartiers: 1)SUBALO, 2)SINCU.</i>								

## TIGGUERE-YENE

JOM TIGGERE (BAH)

Sources: Sidi Bookar BAH (75 ans), chef de village, le 27/2/85.

JOM LEYDI - JOM WURO Chef de terre et chef de village			ELIMAAAN JUMAA Imam de la mosquée		BOFTOOWO ASAKEEJE Percepteur de la dîme		JAAL/TAABE Chef des pêcheurs bâteaux	
Titre	Patronyme	-électeurs -séniorité	Titre	Patronyme	Titre	Patronyme	Titre	Patronyme
JOM TIGGERE	BAH YAALALBE (PUL)	-DEH (PUL) -BAH SINCUNAABE BUURNAABE (PUL)	ELIMAAAN	SIH (TOO)	-	-	-	-





ELIMAAAN NEEGA (KAN)

Sources: VIDAL (M.) 1924 p.87-88.

BA (O.) 1971 p.31.

Ibraa Samba KAN, Elhajji Mammadu Jibi NJANOR, Aamadu Bookar NJANOR. Le 22/4/84.

JOM LEYDI - JOM WURO Chef de terre et chef de village			ELIMAAAN JUMAA Imam de la mosquée		BOFTOOWO ASAKEEJE Percepteur de la dîme		JAALTAABE Chef des pêcheurs bâteiliers	
Titre	Patronyme	-électeurs -séniorité	Titre	Patronyme	Titre	Patronyme	Titre	Patronyme
ELIMAAAN NEEGA	KAN (TOO)	NJANOR (CED)  Avant la colonisation: seniorité puis élec- tion.	ELIMAAAN	KAN (TOO), (ELIMAAAN NEEGA)	JAAGARAAF  (auparavant)	NJANOR (CED)	-	-

## DEBE GUME BOKKI JAAWE (WAAGE).

Sources: VIDAL (M.) 1924 p.88.

BA (O.) 1971 p.31.

Banita WAAGE (56 ans, chef de village), Alhajji Umaar WAAGE (77 ans), Kantura JAWARA 80 ans),  
Daawuda WAAGE (56 ans), le 2/7/82.

DEBE/ÑIÑE GUME <i>chef de terre/. . de village</i>	électeurs	TUNKA LEMME/MANGE <i>Prince/Chefs de Guerre</i>	MOODI <i>Imam de la mosquée</i>
<p>WAAGE (SON)</p> <p>MOODI liés par une alliance JODU aux JAWARA.</p> <p>2 quartiers:</p> <ul style="list-style-type: none"> <li>-1) NDAR (pour les libres)</li> <li>-2) SINCAAN (pour les anciens esclaves)</li> </ul>	TIREBA (MOODI)	JAWARA	<p>WAAGE (MOODI)</p> <p>ou</p> <p>TIREBA (MOODI)</p>

## MBOLOYEL

ELIMAAN (KAN)

Source: NUTTALL (C.) : le conseil de village en I/88.

JOM LEYDI - JOM WURO <i>Chef de terre et chef de village</i>			ELIMAAN JUMAA <i>Imam de la mosquée</i>		BOFTOOWO ASAKEEJE <i>Percepteur de la dime</i>		JAALTAABE <i>Chef des pêcheurs bâteliens</i>	
<i>Titre</i>	<i>Patronyme</i>	<i>-électeurs -séniorité</i>	<i>Titre</i>	<i>Patronyme</i>	<i>Titre</i>	<i>Patronyme</i>	<i>Titre</i>	<i>Patronyme</i>
ELIMAAN	KAN (TOO) <i>viennent de Mbolo Birane</i>		CEERNO	KEBBE (TOO)	JAAGARAAF	NGOM (CED)	<i>village du jeeri</i>	

ARDO KAAWEL (KAH)

Sources: VIDAL (M.) 1924 p. 88.

Maamudu Hasan Kah (*petit frère de chef de village*, Nderi Hasan), Mammadu Bala NAAÑ,  
Hammadi Ndoni BAH, Maamudu Aali KAH, le 27/8/83.

NUTTALL (C) : le conseil de village en 1/88.

JOM LEYDI - JOM WURO Chef de terre et chef de village			ELIMAAAN JUMAA Imam de la mosquée		BOFTOOWO ASAKEEJE Percepteur de la dîme		JAALTAABE Chef des pêcheurs bâteliers	
Titre	Patronyme	-électeurs -séniorité	Titre	Patronyme	Titre	Patronyme	Titre	Patronyme
ARDO KAAWEL	KAH (PUL) SAYBOOBE	-JALLUBE JEERI (PUL)  -JALLUBE SAMMBA BELAL (PUL)	ELIMAAAN	SOH (PUL) <i>auparavant</i>  <i>Maintenant c'est n'im- port quel clan.</i>	-	KAMARA (MAC)  <i>en général</i>	JAALTAABE TUFNDE (MBAKHANA)	PAAM (CUB)  <i>Nommé par ARDO KAAWEL</i>  <i>Voir ELI- MAAN RINJAW</i>
3 quartiers : 1)DOW TULDE (PUL), 2)LES TULDE (PUL) 3)KAMARAABE (MAC)								

## DOUMGA-RINDIAO

## ELIMAAAN RINJAW (AAC)

Sources: VIDAL (M.) 1924 p.88.

Hammadi Ibraa SOH, Demmba Hammadu JOOP, Suleymaan GADNGE, Sammba NAD, Bookar JAH,  
le 24/5/84.

JOM LEYDI - JOM WURO Chef de terre et chef de village			ELIMAAAN JUMAA Imam de la mosquée		BOFPOOWO ASAKEEJE Percepteur de la dîme		JAALTAABE Chef des pêcheurs bâteaux	
Titre	Patronyme	-électeurs -séniorité	Titre	Patronyme	Titre	Patronyme	Titre	Patronyme
ELIMAAAN RINJAW	AAC (TOO)	<p>élu par les quatre quartiers</p> <p>1- LEEGAL TAALBE (TAAL)</p> <p>2- LEEGAL WORG (sud)</p> <p>3- LEEGAL MBAYBE (MBAY) ou NJAAYBE (NJAAY)</p> <p>4- LEEGAL AACBE (AAC)</p>	ELIMAAAN	AAC (TOO) (ELIMAAAN RINJAW)	JAAGARAAP choisi par ELIMAAAN RINJAW	SIH (TOO)	JAALTAABE MBAKHANA	PAAM (CUB)  voir Ardo KAAWEL

ELIMAAN DUMGA (SAL)

Sources: VIDAL (M.) 1924, p.88.

Abdul Aamadu SAL (69 ans), Silla Guube AAN (75 ans); Aamadu SAL (33 ans), le 5/3/85.

NUTTALL (C.) : le conseil de village en 1/88.

JOM LEYDI - JOM WURO Chef de terre et chef de village			ELIMAAN JUMAA Imam de la mosquée		BOFTOOWO ASAKEEJE Percepteur de la dîme		JAALTAABE Chef des pêcheurs bâteliers	
Titre	Patronyme	-électeurs -séniorité	Titre	Patronyme	Titre	Patronyme	Titre	Patronyme
ELIMAAN DUMGA	SAL (TOO)		ELIMAAN	AAN (TOO) <i>installé par les SAL</i>	JAAGARAAF	NJAAY (CED)	<i>village du jeeri.</i>	

Sources: VIDAL (M.) 1924, p.86.

Mammadu JAÑ (chef de village), Aaliwu Maka AAW, Abu AAN, le 4/3/85.  
NUTTALL (C.) : le conseil de village en I/88.

ELIMAAN (JAÑ)

JOM WURO Chef de village			ELIMAAN JUMAA Imam de la mosquée		BOFTOOWO ASAKEEJE Percepteur de la dîme		JAALTAABE Chef des pêcheurs bâteliers	
Titre	Patronyme	-électeurs -séniorité	Titre	Patronyme	Titre	Patronyme	Titre	Patronyme
<i>Auparavant:</i> ELIMAAN	BARI (TOO)	AAN (TOO) BANOOR (CED)	ELIMAAN	LIH (TOO)	JAAGARAAF	BANOOR (CED)	village du jeeri	
<i>Depuis 1961:</i> C'est le neveu des BARI qui est chef de village.	JAAÑ (TOO)							

NDOULOUMADYI-FOUNEBE

CEERNO FUNEEBE (LIH)

Sources: VIDAL (M.) 1924, p.88.  
 Sammba Lih (chef de village) le 27/8/83.  
 DIEMER (G.) & VAN DER LAAN (E.) 1987.

JOM LEYDI - JOM WURO Chef de terre et chef de village			ELIMAAAN JUMAA Imam de la mosquée		BOFTOOWO ASAKEEJE Percepteur de la dîme		JAALTAABE Chef des pêcheurs bâteliens	
Titre	Patronyme	-électeurs -séniorité	Titre	Patronyme	Titre	Patronyme	Titre	Patronyme
CEERNO FUNEEBE	LIH (TOO) (hinnde 1)	-NJAAY(TOO) -SIH (TOO) -BAH (TOO) (hinnde 2 )	ELIMAAAN	NJAAY (TOO)	JAAGARAAF (pour FOONDE)	NJAAY (CED) SAL (CED) (hinnde 3 )	-	-
hinnde 4	SOH (PUL) JALLO (PUL)							





JOM (BAH)

Sources: HERVOUET (J.P.) 1975 : cartes.  
HUTTALL (C.) : le conseil de village en 2/88.

JOM LEYDI - JOM WURO <i>Chef de terre et chef de village</i>			ELIMAAAN JUMAA <i>Imam de la mosquée</i>		BOFTOOWO ASAKEEJE <i>Percepteur de la dime</i>		JAALTAABE <i>Chef des pêcheurs bâteliers</i>	
Titre	Patronyme	-électeurs -séniorité	Titre	Patronyme	Titre	Patronyme	Titre	Patronyme
JOM	BAH (PUL)	JALLO (PUL)	ELIMAAAN	JALLO (PUL)	<i>Fonction remplie par l'ainé de chaque hinnde</i>			
4 hinnde	1) JEGBE <i>originaires du Bundu</i> 2) GAJAK 3) WODAAABE 4) COOY							



NABADYI MBAL

ARDC-MBAL (BAH)

Sources: BA (O.) 1971 p.67-72.

Jibi Sammba BAH, Sammba Demmba ÑAD, Demmba Malal SOH, 1e 26/4/84.

JOM LEYDI - JOM WURO Chef de terre et chef de village			ELIMAAAN JUMAA Imam de la mosquée		BOFTOOWO ASAKEEJE Percepteur de la dîme		JAALTAABE Chef des pêcheurs bâteliers	
Titre	Patronyme	-électeurs -séniorité	Titre	Patronyme	Titre	Patronyme	Titre	Patronyme
ARDO MBAL	BAH (PUL)  1-suudu NABBALNAABE  2-suudu SUDINAABE	3- suudu GIDDALNAABE <i>étaient éligibles au temps des SATIGI</i>  <i>Le conseil (BATU) de l'ARDO comprend 4 SUUDU qui ne sont pas électeurs:</i>  1-SAMOYAABE (BAH) 2-JIMMEYAABE (BAH devenus des DEM) 3-KAŊEYAABE (BAH) 4-MATIYAABE (BAH)	ELIMAAAN	- <i>Avant:</i> LIH (TOO), CEERNO FUNEEBE  - <i>Ensuite:</i> JALLO (PUL)  - <i>Maintenant:</i> BAH (TOO) originaire d' HOORE FONNDE	1-JAAGARAAF WAALO  2-JAAGARAAF JEERI	ÑAD (CED)  JED (CED)ou (WOL) à TAIBA GUEYEN (Ferlo)	-	-



SINTIOU MOGO

ELIMAAAN SAARE NDOGU (SIH)

Sources: VIDAL (M.) 1924, p.89.

Abdul Idi SIH, chef de village, Demmba Mammadu SIH, le 3/9/85.

NUTTALL (C.) : le conseil de village en 12/87.

JOM LEYDI - JOM WURO Chef de terre et chef de village			ELIMAAAN JUMAA Imam de la mosquée		BOFTOOWO ASAKEEJE Percepteur de la dîme		JAALTAABE Chef des pêcheurs bâteliens	
Titre	Patronyme	-électeurs -séniorité	Titre	Patronyme	Titre	Patronyme	Titre	Patronyme
ELIMAAAN SAARE NDOGU	SIH (TOO) <i>originnaire de Demet (HALAYBE) (hinnde 1)</i>	MBOTNAABE -SIH (TOO) -CAAM(TOO) -SAAR(TOO) -SOK (TOO) (hinnde 3 )  BURNAABE -JAK -BOY (hinnde 2 )	ELIMAAAN	SIH (TOO) <i>originnaire de BUNNDU</i>	-	-	<i>village du jeeri.</i>	
(hinnde 4	WODAABE )							

## MOGO-YALALBE

JOM (SOH)

Sources : BA (O.) 1977, p.115.

NUTTALL (C.) :le conseil de village en 12/87.

JOM LEYDI - JOM WURO <i>Chef de terre et chef de village</i>			ELIMAAAN JUMAA <i>Imam de la mosquée</i>		BOFTOOWO ASAKEEJE <i>Percepteur de la dîme</i>		JAALTAABE <i>Chef des pêcheurs bâteliers</i>	
<i>Titre</i>	<i>Patronyme</i>	<i>-électeurs -séniorité</i>	<i>Titre</i>	<i>Patronyme</i>	<i>Titre</i>	<i>Patronyme</i>	<i>Titre</i>	<i>Patronyme</i>
<i>Auparavant</i> JOM	BAH (PUL) (YAALALBE) <i>venus de Gamadyi</i>							
<i>actuellement</i> JOM	SOH (PUL) <i>venus de Gamadyi</i>	SOH (PUL)	ELIMAAAN	SOH (PUL)				

DIENGA (ÑAD)

Source : NUTTALL (C.) : le conseil des deux villages en 1/88.

JOM WURO Chef de village			ELIMAAAN JUMAA Imam de la mosuée		ROFTOOWO ASAKEEJE Percepteur de la dime		JAALTAABE Chef des pêcheurs bâteliers	
Titre	Patronyme	-electeurs -séniorité	Titre	Patronyme	Titre	Patronyme	Titre	Patronyme
<u>MOGO-TAMSIROU-BALLA ou TIEHEL ou FETE-NIEBE</u>								
JOM	CAAM (WOL)	Descendant de Paate Bole CAAM	ELIMAAAN	SEK (WOL)				
3 leegal 1) SINCAAN 2) CAAMEN 3) NDOBEN								
<u>DIENGA</u>								
JOM	ÑAD (WOL)	Descendant de Moodi Boli ÑAD , élu par MBED , NDEMAN	ELIMAAAN	NDEMAN (WOL)				



BOYENADYI-ROUMDE

CEERNO SAARE NJOBURU (BAH)

Sources: VIDAL (M.) 1924, p.89.

Aamadu Mammadu BAH (53 ans), Elhajji Muusaa CAAM (74 ans), Mammadu JALLO (67 ans), le 3/3/85.

MINVIELLE (J.P.) 1985 p.105-112,115-120,139-142,147-152,162,174-175,198-201,217. NUTTALL (C.):conseil de village en 2/88.

JOM LEYDI - JOM WURO Chef de terre et chef de village			ELIMAAAN JUMAA Imam de la mosquée		BOFTOOWO ASAKEEJE Percepteur de la dîme		JAALTAABE Chef des pêcheurs bâteliens	
Titre	Patronyme	-électeurs -séniorité	Titre	Patronyme	Titre	Patronyme	Titre	Patronyme
CEERNO SAARE NJOBURU	BAH (TOO)	CAAM (TOO) JAH (TOO) BAH (TOO) (HEBBIYAABE) SIH (TOO)	ELIMAAAN	LIH (TOO)	JAAGARAAF	BAH (Maure devenu TOO)	village du jeeri.	
6 hinnde	1) SAARE NJOBURU 2) JAMNAABE 3) MAABUBE - HISEMBE 4) MAABUBE HASEMBE 5) JAHJAABE 6) MBOMOYAABE (PUL) de Mbanane							

## BOENADYI SINTIOU

ELIMAAAN SINCUB (BAH)

Sources: Mammadu Mammadu BAH, 1e 25/7/83.  
 MINVIELLE (J.P.) 1985 p.105.

JOM LEYDI - JOM WURO Chef de terre et chef de village			ELIMAAAN JUMAA Imam de la mosquée		BOFTOOWO ASAKEEJE Percepteur de la dîme		JAALTAABE Chef des pêcheurs bâteaux	
Titre	Patronyme	-électeurs -séniorité	Titre	Patronyme	Titre	Patronyme	Titre	Patronyme
ELIMAAAN SINCUB	BAH (TOO) MAALMAABE	SAAR (TOO)	ELIMAAAN	ÑAD (TOO) "grand marabout"	-	MACCUBE	-	-

TIAMBE

ELIMAAN CAAMBE (CAAM)

Sources: Umaar CAAM (76 ans), chef de village, Yero CAAM (65 ans), le 2/3/85.

JOM LEYDI - JOM WURO Chef de terre et chef de village			ELIMAAN JUMAA Imam de la mosquée		BOFTOOWO ASAKEEJE Percepteur de la dîme		JAALTAABE Chef des pêcheurs bâteliens	
Titre	Patronyme	-électeurs -séniorité	Titre	Patronyme	Titre	Patronyme	Titre	Patronyme
ELIMAAN CAAMBE (1)	CAAM (TOO)	AAN (TOO) (2)  WAN (TOO) (3)	ELIMAAN	WELE (TOO)	Pas de jaagaraaf.		village du jeeri.	
1, 2, 3 forment les 3 kindé du village.								

## ELIMAAW WURO SOGI (JALLO)

Sources: VIDAL (M.) 1924, p.85-90.

BA (O.) 1971, p.432.

Elimaan Banja JALLO (90 ans), chef de village, Hammadi Umaar NJAAY (85 ans), le 2/3/85.

JOM LEYDI - JOM WURO Chef de terre et chef de village			ELIMAAW JUMAA Imam de la mosquée		BOFTOOWO ASAKEEJE Percepteur de la dîme		JAALTAABE Chef des pêcheurs bâteliens	
Titre	Patronyme	-électeurs -séniorité	Titre	Patronyme	Titre	Patronyme	Titre	Patronyme
ELIMAAW	JALLO	ÑAD (TOO) BAH (TOO) JAH (PUL) SOH (PUL) LIH (TOO) SIH (TOO) NJAAY (TOO) SAL (TOO)	ELIMAAW	1-JALLO avant  2-actuellement CAAM  choisi par tout le village	JAAGARAAF (pour JAGILE)	choisi parmi les notables	village du jeeri	
					JAAGARAAF (pour GAJE WEENDU)	SAL (TOO) (reparti parmi les SAL)		

OGO

CEERNO FUNEEBE (LIH)

Sources: VIDAL (M.) , 1924, p.86  
 Sire LIH , chef de village de OGO, le 6/3/78.  
 Umaar Sire SOH à TIGGGUERE SIRE le 4/6/77.

JOM LEYDI - JOM WURO <i>Chef de terre et chef de village</i>			ELIMAAAN JUMAA <i>Imam de la mosquée</i>		BOFTOOWO ASAKEEJE <i>Percepteur de la dime</i>		JAALTAABE <i>Chef des pêcheurs bâteliers</i>	
<i>Titre</i>	<i>Patronyme</i>	<i>-électeurs -séniorité</i>	<i>Titre</i>	<i>Patronyme</i>	<i>Titre</i>	<i>Patronyme</i>	<i>Titre</i>	<i>Patronyme</i>
CEERNO FUNEEBE	LIH (TOO) <i>descendant de Aamadou Sire Aali</i>				SERIÑ	CAAM (TOO)	JAALTAABE TIGGERE	SAL (CUB)



## JAANDU (NJAAY/SUMAARE/FAAL)

Sources: Mammadu Ganki NJAAY, Foode Samba DRAME, Abu Wunde LOH, Malal NDAW, Mammadu Lowel NJAAY, à Sincu Garba Ganki, le 10/4/84.

JOM LEYDI - JOM WURO Chef de terre et chef de village			ELIMAAAN JUMAA Imam de la mosquée		BOFTOOWO ASAKEEJE Percepteur de la dîme		JAALTAABE Chef des pêcheurs bâteliens	
Titre	Patronyme	-électeurs -séniorité	Titre	Patronyme	Titre	Patronyme	Titre	Patronyme
(1) -SINCU GARBA GANKI  JAANDU	NJAAY (CED)	NDAW (CED) SOK (CED) NDOONGO (CED) JED (CED) JAAÑ (CED) KONTE (CED) CAAM (CED) SIH (CED) NGET (CED) JAK (CED) SOH (CED)	ELIMAAAN	NJAAY (CED) CAAM (CED)  (NAYRU, successeur de 1 <sup>er</sup> Imam)	JAAGARAAF	NDAW (CED)	-	-
(2) -SINCU GARBA KOLIYAABE  JAANDU	LOH (CED) <i>auparavant</i> SUMAARE (CED) à <i>partir de</i> 1964	JAH (CED) NGET (CED) JALLO (CED) AAC (CED) TUURE (CED) JAAÑ (CED) SIH (CED)	ELIMAAAN	BAAS (CED)	MACCUDO <i>des LOH</i>	-	-	

SINTIOU GARBA GANKI/KOLIABE/FALBE (suite)

JOM LEYDI - JOM WURO Chef de terre et chef de village			ELIMAAAN JUMAA Imam de la mosquée		BOFTOOWO ASAKEEJE Percepteur de la dîme		JAALTAABE Chef des pêcheurs bâteliens	
Titre	Patronyme	-électeurs -séniorité	Titre	Patronyme	Titre	Patronyme	Titre	Patronyme
(3) -SINCU GARBA FALBE  JAANDU	FAAL (CED)  (Avant, le plus âgé.)	JOOP (CED) ÑAD (CED) SOH (CED)  <i>Elu par tout le quartier.</i>	ELIMAAAN	MBOOJ (CED)	JAAGARAAF	FAAL (CED)  (Le plus âgé.)	-	-



## JAAGARAAF JANJUULI (ÑAD)

Sources: Demmba Hammadi NJAAY, Bookar Sende NJAAY, Suleymaan Demmba JED, Hammadi Demmba JALLO, Elhajji Saydu Mammadu SAL, Elhajji Mammadu Abdul ÑAD, Umaar Sammba JALLO, 1e 12/4/84.

JOM LEYDI - JOM WURO Chef de terre et chef de village			ELIMAAAN JUMAA Imam de la mosquée		BOFTOOWO ASAKEEJE Percepteur de la dîme		JAALTAABE Chef des pêcheurs bâteiliers	
Titre	Patronyme	-électeurs -séniorité	Titre	Patronyme	Titre	Patronyme	Titre	Patronyme
1- JOM	(avant) NJAAY (TOO) (Le plus âgé.)  (1984) NJAAY (TOO)	NJAAY (CED) JED (CED) ÑAD (CED) SAL (CED) SUMAARE (CED) MBAY (CED) JATARA (CED) SOH (PUL) BAH (PUL) JALLO (PUL)	ELIMAAAN	SIH (TOO) NJAAY (TOO)	JAAGARAAF	NJAAY (WOL)		
2- JAAGARAAF LAAM DAADE  (pouvoir sur les personnes)	ÑAD				JAAGARAAF LAAM LEYDI  (pouvoir sur le terre)	ÑAD  (neveu uter- in portant le patro- nyme ÑAD)		

GARLI  
JOM GARLI (SAXO)

Source: Haruna Usmaan SAXO, Umaar JOOP, Aamadou Demmba JAH, le 8/4/84.

JOM LEYDI - JOM WURO Chef de terre et chef de village			ELIMAAAN JUMAA Imam de la mosquée		BOFTOOWO ASAKEEJE Percepteur de la dîme		JAALTAABE Chef des pêcheurs bâteiliers	
Titre	Patronyme	-électeurs -séniorité	Titre	Patronyme	Titre	Patronyme	Titre	Patronyme
JOM GARLI	SAXO (CED)	NJAAY (CED)	ELIMAAAN	SOH (TOO)	Avant ils versaient l'asakal, njoldi, et coottigu à Jaagaraaf ÑAD de JANJULI.			

DIIWAL DAMGA

TIEMPENG

JAAGARAAF CEMPEI (SAL)

DA 01

Sources: VIDAL (M.) 1924 p.87.

JOM LEYDI - JOM WURO <i>Chef de terre et chef de village</i>			ELIMAAJ JUMAA <i>Imam de la mosquée</i>		BOFTOOWO ASAKEEJE <i>Percepteur de la dime</i>		JAALTAABE <i>Chef des pêcheurs bâteaux</i>	
Titre	Patronyme	-électeurs -séniorité	Titre	Patronyme	Titre	Patronyme	Titre	Patronyme
JAAGARAAF CEMPEI	SAL (CED) MBOTNAABE	SAL (CED) MBOTNAABE	CEERNO	AAW (TOO)	La dime est collectée par l'ainé de chaque famille MBOTNAABE		-	-

## JAAGARAAF ODOBERE (SOH)

Sources: DELOLME (M.) 1937 p.48.

Demmba Sammba SOH, Abdullaay Demmba MBAY, Sammba Mammadu SOH, Mammadu Jibi COOY,  
Mammadu Demmba SEK, Sammba Abdul COOY; Mammadu Saydu CUUN, Saydu Bilaali SIH,  
Bookar Alhasan SOH, Abdul Saydu SOH, Umaar Aamadu SOH, le 6/4/84.

JOM LEYDI - JOM WURO Chef de terre et chef de village			ELIMAAAN JUMAA Imam de la mosquée		BOFTOOWO ASAKEEJE Percepteur de la dîme		JAALTAABE Chef des pêcheurs bâteliens	
Titre	Patronyme	-électeurs -séniorité	Titre	Patronyme	Titre	Patronyme	Titre	Patronyme
JAAGARAAF	SOH BOTNAABE (CED)  (Le plus âgé.)	SOKBE BOTNAABE (CED)	ELIMAAAN	NJAAY BOTNAABE (CED)			JAALTAABE	SIH (CUB)

Sources: VIDAL (M.) 1924 p.68-71.  
DELOLME (M.) 1937 p.49.  
KANE (O.) 1973 p.625.  
BA (O.) 1977 p.97-100.

JOM LEYDI - JOM WURO <i>Chef de terre et chef de village</i>			ELIMAAAN JUMAA <i>Imam de la mosquée</i>		BOFTOOWO ASAKEEJE <i>Percepteur de la dime</i>		JAALTAABE <i>Chef des pêcheurs bâteliers</i>	
Titre	Patronyme	-électeurs -séniorité	Titre	Patronyme	Titre	Patronyme	Titre	Patronyme
MOODI NALLA	KAN (TOO <i>Divisés en deux frac tions:</i>						JAALTAABE BARMACAL	SAAR (CUB)
-à DOLOL .....	AHEL UMAAR MOODI							
-à DAO .....	AHEL NALLA MOODI							

KANEL  
CEERNO WANWAN'BE (WAN)

FIELOUX (M.) 1980 p.1-80 (BOW ,NGANO).

Sources: VIDAL (M.) 1924 p.92-94.  
DELOLME (M.) 1937 p.43-47.  
RAVAULT (F.) 1964 p.58-80.  
WANE (Y.) 1970 p.21.  
KANE (O.) 1973 p.624.

à Kanel: Mammadu Hammet WAN, 13/6/84,  
Ceerno Sire BOKUUM, 15/6/84.  
à Tiali: Kaaliidu Umaar WAT, Yero Muusaa GEY,  
Malal Bookar TUURE, Mammadu  
Samba SAL, le 7/4/84.

JOM LEYDI Chef de terre			JOM WURO Chef de village		BOFTOCWO ASAKEEJE Percepteur de la dîme		JAALTAABE Chef des pêcheurs bâteliers	
Titre	Patronyme	Electeurs	Titre	Patronyme	Titre	Patronyme	Titre	Patronyme
1-CEERNO WANWAN'BE  (dirige le quartier LAAW)	WAN (TOO)  descendants de TAPSIIR AAMADU	Elus par tous les habitants du quartier LAAW de KANEL	-JOM LEEGAL LAAW à KANEL	WAN (TOO)  descendants de Baydi- Samba- Samba-Sire Tapsiir- Aamadu	JAAGARAAF	NJAAY (CED)	-	-
"	"		-JOM CAALI MAKA	WAT (TOO) BAH (TOO) CAAM (TOO)	"	"	JAALTAABE CAALI SUBALLO	SIH (CUB)
"	"		-JOM BOW	NJAAY (TOO)	"	"	-	-
"	"		-JOM NGANO	JAH (TOO)	"	"	-	-
2-CEERNO CEHOL  (dirige le quartier CEHOL)	DAAF (JAA)	Elus par tous les habitants du quartier CEHOL à l'exclusion des DAAF eux-même.	-JOM LEEGAL CEHOL à KANEL	DAAF (JAA) le même que le JOM LEYDI	C'est un MACCUDO qui perçoit les redevances		-	-

## ELIMAAN FUMMI-HAARA (DEM)

Sources: BA (O.) 1971 p. 654-656.

Jaalo DEM, Saydu DEM, Aamadu Alfa JALLO, Galo Samba JALLO, Ibraahiima DEM, le 26/8/83.

JOM LEYDI - JOM WURO Chef de terre et chef de village			ELIMAAN JUMAA Imam de la mosquée		BOFTOOWO ASAKEEJE Percepteur de la dîme		JAALTAABE Chef des pêcheurs bâteliens	
Titre	Patronyme	-électeurs -séniorité	Titre	Patronyme	Titre	Patronyme	Titre	Patronyme
ELIMAAN	DEM (TOO) (descendants de Buubu Bello)	DEM (PUL) JALLO (PUL) BAH (PUL) SOH (PUL) BOLI (PUL)	ELIMAAN	DEM (Le même que le chef de village.)	Chaque cultivateur donne directement l'asakal au Jom Wuro.			
	1- suudu Sire							
	2- suudu Jengel							
	3- suudu Beeji							



## SENO PALEL

## CEERNO SEENO-PAALEL (DAAF)

Sources: WANE (Y.) 1969, p.42-44.

Bookar Baaba DAAF (chef de village), Usmaan BOKUUM, Abdul Bookar DAAF, Aamadu Haadi DAAF, le 15/6/84.

JOM LEYDI - JOM WURO Chef de terre et chef de village			ELIMAAAN JUMAA Imam de la mosquée		BOFTOOWO ASAKEEJE Percepteur de la dîme		JAALTAABE Chef des pêcheurs bâteliers	
Titre	Patronyme	-électeurs -séniorité	Titre	Patronyme	Titre	Patronyme	Titre	Patronyme
-CEERNO RAFLEMBE (actuel chef de village)	DAAF (JAA)	élu par tout le village	ELIMAAAN	DAAF (JAA) BOKUUM (JAA) NAAÑ (JAA) LAAH (JAA) SAAM (JAA) BASUM (JAA) NJADE (JAA) KAM (JAA) NJIM (JAA)	Ce sont les maccube qui percevaient les redevance.			
-CEERNO JIGIIRAABE	BOKUUM (JAA)		L'imam est choisi parmi les 9 clans JAAWAMBE du village à condition qu'il soit versé dans les sciences coraniques.					

## SINTIOU BAMAMBI

CEERNO NGAPPUGU (TALLA)

Sources: VIDAL (M.) 1924 p.94-96.  
 Kaali TALLA, le 24/7/83.  
 THIOUNE (M.) 1983 p.29-56, 92-102.

JOM LEYDI - JOM WURO Chef de terre et chef de village			ELIMAAAN JUMAA Imam de la mosquée		BOFTOOWO ASAKEEJE Percepteur de la dîme		JAALTAABE Chef des pêcheurs bâteliers	
Titre	Patronyme	-électeurs -séniorité	Titre	Patronyme	Titre	Patronyme	Titre	Patronyme
CEERNO NGAPPUGU	TALLA(TOO)	1-SAL (TOO) descendants de CEERNO BAABA.Devait être: -sain d'esprit -versé dans les sciences coraniques auparavant	ELIMAAAN	1-TALLA(TOO) 2-NAD (TOO) 3-NDONGO(TOO) actuellement	JAAGARAAF	NDONGO(TOO)	<i>Pas de pêcheurs liés au villages.</i>	

## BANADYI

CEERNO FAYFAAJO (SAL)

Sources: VIDAL (M.) 1924 p.95-96.

BA (O.) 1971 p.616.

Ceerno Abdurahman Banaaji SAL, 1e 24/7/83.

JOM LEYDI - JOM WURO Chef de terre et chef de village			ELIMAAAN JUMAA Imam de la mosquée		BOFTOOWO ASAKEEJE Percepteur de la dîme		JAALTAABE Chef des pêcheurs bâteliers	
Titre	Patronyme	-électeurs -séniorité	Titre	Patronyme	Titre	Patronyme	Titre	Patronyme
CEERNO FAYFAAJO	SAL (TOO) (le plus âgé)	-LEEGAL YIRLAABE  -GIRO (TOO)	ELIMAAAN	SAL (TOO)  CEERNO FAYFAAJO (choisit le plus apte dans la famille)	JAAGARAAF	SAAR (CUB)  BARMACAL		

## MAGHAMA

LAAM TAGA (BAH) / ELIMAAN (KAN)

Sources: VIDAL (M.) 1924 p.68-71 et 80-81.  
 DELOLME (M.) 1937 n.41.  
 BA (M.) 1939 p.743-761.

ROBINSON (D.) 1975 p.70-78,86,89.

SCHMITZ (J.) 1983 p.345.

KANE (M.) &amp; ROBINSON (D.) 1984 p.139-146.

JOM LEYDI Chef de terre			JOM WURO Chef de village		BOFTOOWO ASAKEEJE Percepteur de la dîme		JAALTAABE Chef des pêcheurs bâteliers	
Titre	Patronyme	Electeurs	Titre	Patronyme	Titre	Patronyme	Titre	Patronyme
LAAM TAGA	BAH (PUL)		ELIMAAN	KAN (TOO) (Moodi Nalla)				

## ORNOLDE

## JAALTAABE (ÑAD)

Sources: DELOLME (M.) 1937 p.40.  
Jaaltaabe ÑAD, le 7/4/84.

ROBINSON (D.) 1985 p.220-222,345.

JOM LEYDI - JOM WURO Chef de terre et chef de village			ELIMAAAN JUMAA Imam de la mosquée		BOFTOOWO ASAKEEJE Percepteur de la dîme		JAALTAABE Chef des pêcheurs bâteliars	
Titre	Patronyme	-électeurs -séniorité	Titre	Patronyme	Titre	Patronyme	Titre	Patronyme
JAALTAABE	ÑAD (CUB)  1- suudu Buubu Boolo (5 Jaaltaabe)  2- suudu Aali Aawa (9 Jaaltaabe)  Les 2 autres suudu ne sont pas éligibles.)	GEY (CUB)  WADDU(CUB)	ELIMAAAN	1- NAAÑ (JAW) 2- GEY (CUB) 3- DIBO (CUB) actuellement	Les ÑAD ne perçoivent pas l'ASAKAL, mais cultivent le FALO LAAMORGO.		JAALTAABE TUFNDE+MAAYO	JEY (CUB)

JOM GANGEL (BAH)/JOM GUURIIKI (BAH)

DA 13

Sources: VIDAL (M.) 1924 p.71-74, 94.

DELOLME (M.) 1937 p.38-40.

Doondu Sammba BENINA (président de la Communauté Rurale d'Orkadiere), Mammađu Pullo JOOP (Conseiller C.R.), Muusaa Ummu SIH (président de la Cooperative d'Orkadiere), Saali SEK, le 25/7/83.

JOM LEYDI Chef de terre			JOM WURO Chef de village		BOFTOOWO ASAKEEJE Percepteur de la dîme		JAALTAABE Chef des pêcheurs bâteliers	
Titre	Patronyme	Electeurs	Titre	Patronyme	Titre	Patronyme	Titre	Patronyme
(1) JOM GANGEL	BAH (PUL) YAALALBE	-	JOM GANGEL	JAH (CED)				
JOM JIINGANG	BAH (PUL) YAALALBE	-	JOM JIINCANG	JOOP (CED)				
(2) JOM GUURIIKI (SAMMBA JOM)	BAH (PUL) YAALALBE	AAMADEL	JOM GUURIIKI SAMMBA JOM SINCAAN JUDDE	NGAYDO (CED)				
			JOM GUURIIKI KOLIYAABE	AAN (TOO)				

CEERNO (DEM)

Sources: VIDAL (M.) 1924 p.96.  
LEBLANC (C.) 1964, p.137.

			ELIMAAAN JUMAA Imam de la mosquée		BOFTOOWO ASAKEEJE Percepteur de la dîme		JAALTAABE Chef des pêcheurs bâteliers	
Titre	Patronyme	-électeurs -séniorité	Titre	Patronyme	Titre	Patronyme	Titre	Patronyme
1-LEEGAL AERE							<i>Village situé dans le JEERI.</i>	
-CEERNO	DEM (TOO)							
-CEERNO	TUURE (TOO)							
-ELFEKKI	AAÑ (TOO)							
2-MAABUBE	KUUNDUR (MAA)							
3-SEBBE ALAMBE	JAWARA (SON) <i>(actuel chef de village)</i>							
4-CEERNO JIINGE	TALLA (TOO)							

VENDOU BOSSEYABE

JOM (NDAW)

Sources: Doondu Sammba BENINA (président de la Communauté Rurale à Orkadiere), Mammadu Pullo JOOP (Conseiller C.R.) Muusaa Umaar SIH (Président de la Cooperative d'Orkadiere), Saali Sek, 25/7/83.

JOM WURO Chef de village			ELIMAAN JUMAA Imam de la mosquée		BOFTOOWO ASAKEEJE Percepteur de la dîme		JAALTAABE Chef des pêcheurs bâteliers	
Titre	Patronyme	-électeurs -séniorité	Titre	Patronyme	Titre	Patronyme	Titre	Patronyme
JOM	NDAW (CED)	FARBA EREM BENINA (CED)	ELIMAAN	1- KAN (TOO) 2- DEH (TOO) actuellement	Pas de	LEYDI	Village du	JEERI



## BOSSEYABE

ELIMAAAN BOOSEYAABE (KAN)

Source: BA (O.) 1971 p.49 et suivante

JOM LEYDI - JOM WURO <i>Chef de terre et chef de village</i>			ELIMAAAN JUMAA <i>Imam de la mosquée</i>		BOFTOOWO ASAKEEJE <i>Percepteur de la dîme</i>		JAALTAABE <i>Chef des pêcheurs bâteliers</i>	
<i>Titre</i>	<i>Patronyme</i>	<i>-électeurs -séniorité</i>	<i>Titre</i>	<i>Patronyme</i>	<i>Titre</i>	<i>Patronyme</i>	<i>Titre</i>	<i>Patronyme</i>
ELIMAAAN LUBO REEDU  4 kinde  1) NDAWNAWBE  2) COOYBE  3) JABANAABE -MBEÑUNAABE -LOKKORNAABE -KOBORNAABE -JALLUBE DUMGA  4) SIHSITBE NDUNDI JAH DEM	KAN (TOO)  <i>(descendant de Dewa Samba)</i>		ELIMAAAN	KAMARA (TOO)  <i>(descendant de Sule)</i>	JAAGARAAB	SIH  <i>(descendant de Umaar Gorel)</i>		

SATIGI (BAH)

Sources: VIDAL (M.) 1924 p.74-80, 84.

DELOLME (M.) 1937 p.34-37.

BA (O.) 1971 p.208-9.

LERICOLLAIS (A.) & DIALLO (Y.) 1980, fasc.F p.9-11.

Doondu Sammba BENINA, Mammadu Pullo JOOP, Muusaa Ummu SIH, Saali SEK, 1e 25/7/83.

JOM LEYDI Chef de terre			JOM WURO Chef de village		BOFTOOWO ASAKEEJE Percepteur de la dîme		JAALTAABE Chef des pêcheurs bâteliers	
Titre	Patronyme	Electeurs	Titre	Patronyme	Titre	Patronyme	Titre	Patronyme
SATIGI SAÑ	BAH (PUL) DEENIYADKE	Elus par les JAAGARAAF			JAAGARAAF	KAMARA (CED) et DAABO (CED)		
SATIGI WAALI	BAH (PUL) DEENIYADKE	"	JOM BARKEWI	JAH (CED)	JAAGARAAF	JAH (CED) SUMAARE (CED) BANOOR (CED)		
SATIGI BEDINKE	BAH (PUL) DEENIYADKE	"			JAAGARAAF	SAL (CED) NJAAY (CED) (DUGANAABE)		
SATIGI PADALAL	BAH (PUL) DEENIYADKE	"	ELIMAAAN LEWA	SAL (TOO) élu par les SIH (CED)	JAAGARAAF	JOOP (CED) FAAL (CED)		
SATIGI SINCAAN PADALAL	BAH (PUL) DEENIYADKE	"			JAAGARAAF	JOOP (CED) NJAAY (CED)		
SATIGI BAPALEL	BAH (PUL) DEENIYADKE	"			JAAGARAAF	BAH (CUB) ÑAN (CED)		

L'ASAKAL est rassemblée  
par lesMACCUDO.)

## GOUMAL

## DEBE GUME GUMAL (SUMAARE)

Sources: WEIGEL (J.Y.) 1978 p.44.

DEBE/ÑIÑE GUME <i>Chef de terre/..de Village</i>	MANGE <i>Intronisateurs/ Interimaires</i>	"SAYBOOBE" <i>Arbitres</i>	MOODI <i>Marabout (Imam de la Mosquée)</i>
SUMAARE (SON) (MAXANANKO) (Le plus âgé.)	SIBI (SON) <i>intérimaires</i> SAXO (SON)		SILLA (SON)

## DEBE GUME WAAUNDE (SUMAARE)

Sources: DELOLME (M.) 1937 p.30-34.

Basiiru SUMAARE (70 ans) chef de village, le 26/2/85.

DEBE/ÑIÑE GUME <i>Chef de terre/.de village</i>	MANGE <i>Intronisateurs/Intermaires</i>	JON KURUNKO <i>Percepteur de la dime</i>	MOODI <i>Marabout (Imam de la mosquée)</i>
<p>SUMAARE (SON)</p> <p>-avant 1965: seniorité parmi les SUMAARE</p> <p>-après 1965: election, mais seuls les SUMAARE peuvent être candidats.</p>	<p>SIBI (SON)</p>	<p>SIH (CUB) de Jelja</p>	<p>SIISE (SON)</p>

## SEMME

JOM SEMME (KAN)

Sources: Elhajji Saydu Sooro LAAM, Sammba KAN (chef de village), le 13/4/84.

JOM LEYDI Chef de terre			JOM WURO Chef de village		BOFTOOWO ASAKEEJE Percepteur de la dîme		JAALTAABE Chef des pêcheurs bâteaux	
Titre	Patronyme	Electeurs	Titre	Patronyme	Titre	Patronyme	Titre	Patronyme
SATIGI WALI	BAH (PUL) (DEENIYADKE)	?	JOM	TAL (TOO) Puis KAN (TOO)  Elu par: DEM (TOO) LAAM (TOO) CIMBO (TOO) SAL (TOO) KAN (TOO) JED (CED → TOO) TAL (TOO)	chaque cultivateur verse directement l'ASAKAL et COTTIGU au SATIGI BAH		village situé dans le JEERI.	

ARDO SOOWONAABE (JALLO)

Sources: Yero Hammaat JALLO (54 ans), Alhasan Hammadi JALLO (45 ans), le 25/2/85.

JOM LEYDI - JOM WURO Chef de terre et chef de village			ELIMAAAN JUMAA Imam de la mosquée		BOFTOOWO ASAKEEJE Percepteur de la dîme		JAALTAABE Chef des pêcheurs bâteiliers	
Titre	Patronyme	-électeurs -séniorité	Titre	Patronyme	Titre	Patronyme	Titre	Patronyme
ARDO SOOWONAABE	JALLO(PUL)  <i>Le plus âgé succède ou défunt.</i>	-	ELIMAAAN	SOH (TOO)	-	-	-	-

## DIELA

JAALTAABE JEELA (NJAAY)

Sources: DELOLME (M.) 1937 p.29.  
Nigu NJAAY le 13/6/84.

JOM LEYDI Chef de terre			JOM WURO Chef de village		BOFTOOWO ASAKEEJE Percepteur de la dîme		JAALTAABE Chef des pêcheurs bâteliers	
Titre	Patronyme	-electeurs -séniorité	Titre	Patronyme	Titre	Patronyme	Titre	Patronyme
Auparavant ils dépendaient des ÑINE GUME WAAWDE			JAALTAABE	NJAAY (CUB)	Ils ne donnent plus l' ASAKAL aux SUMAARE.		JAALTAABE	SAAR (CUB) JAW (CUB)

ARDO JALBE (JAH)

Sources: VIDAL (M.) 1924, p.97.

DELOLME (M.) 1937, p.22-25.

Hammet JAH, Sidi SOH, Jibi Maamudu WAN, le 13/6/84.

JOM LEYDI - JOM WURO Chef de terre et chef de village			ELIMAAAN JUMAA Imam de la mosquée		BOFTOOWO ASAKEEJE Percepteur de la dîme		JAALTAABE Chef des pêcheurs bâteliers	
Titre	Patronyme	-électeurs -séniorité	Titre	Patronyme	Titre	Patronyme	Titre	Patronyme
ARDO JALBE	JAH (PUL) (descendants de AALI)	?	ELIMAAAN	JAH SINCUNAABE (TOO)	JAAGARAAF	KAN (CED)		



## AOURE

## CEERNO FRESBE (SOH)

Sources: BA (O.) 1971 p.371-381.

Aggibu Sibe SOH, Aamadu Sibe SOH, Samba Mammadu SOH, Alhassan Mammadu SEK,  
Mammadu Mallal TAL, le 9/4/84.

JOM LEYDI - JOM WURO Chef de terre et chef de village			ELIMAAN JUMAA Imam de la mosquée		BOFTOOWO ASAKEEJE Percepteur de la dîme		JAALTAABE Chef des pêcheurs bâteliens	
Titre	Patronyme	-électeurs -séniorité	Titre	Patronyme	Titre	Patronyme	Titre	Patronyme
CEERNO FRESBE	SOH (TOO)	SOH (TOO) (originaires de JANJOLI) TAL (TOO) SEK (TOO) KAN (TOO) AAW (TOO) BAL (TOO)	ELIMAAN	SOH (TOO)	-ASAKAL (jeeri et waalo) -NJOLDI -COOTTIGU			

(village situé dans  
le jeeri..)

## DEBE GUME ADABERE (NJAAY)

Sources: VIDAL (M.) 1924 p.97.

DELOLME (M.) 1937 p.19-21.

Samba Demmba NJAAY, Innti NJAAY, Samba Yeero NJAAY, Mammadu SAL, Kande NJAAY, Sili NJAAY, Samba Tommbe NJAAY, le 9/4/84.

DEBE/ÑIÑE GUME Chef de terre/..de village	MANGE Intronisateurs/ Interimaires	"SAYBOOBE" Arbitres	MOODI Marabout (Imam de la Mosquée)
<p>NJAAY (CED) (Le plus âgé.)</p> <p>Partage de la JAKA (dîme coranique) en 3 parts:</p> <p>1- DEBE GUME 2- MOODI (marabout) 3- MISKIN (pauvres)</p>	<p>SAL (CEDDO KOLIYAABE) KAMARA (CEDDO KOLIYAABE)</p>	<p>CAAM (CAYBOOWO)</p>	<p>JAH (TOO) devenu soninke</p>

## DEBE GUME WOMPU (SUMAARE)

Sources : SAINT-PERE (J.H.) 1925 p. 19.

DEBE//ÑIÑE GUME <i>Chef de terre/..de village</i>	MANGE <i>Intronisateurs Intérimaires</i>	SAYBOOBE <i>Arbitres</i>	MOODI <i>Marabout (Imam de la mosquée)</i>
SUMAARE (SON)	SIBI (SON)	-	JAKITE SIISE

JOM JAMUGEL (SAL)

Sources: Umaar Aaliyun SAL, Elhajji Usmaan Lobali SAL, le 29/2/85.

JOM WURO Chef de village			ELIMAAAN JUMAA Imam de la mosquée		BOFTOOWO ASAKEEJE Percepteur de la dîme		JAALTAABE Chef des pêcheurs bâteliers	
Titre	Patronyme	-électeurs -séniorité	Titre	Patronyme	Titre	Patronyme	Titre	Patronyme
<i>Auparavant:</i>	<i>A tour de rôle entre les kinde du village:</i>				<i>Village sans leydi.</i>		<i>Village du jeeri.</i>	
	JALLO(TOO)							
	JAH (TOO)							
	NJAAY(TOO)							
	SAL (TOO)							
<i>Actuellement:</i>								
JOM JAMUGEL	SAL (TOO)	<i>Elu par l'ensemble du village.</i>	ELIMAAAN	JAH (TOO)				

## DIALOUBE

DA 30

JOM JALLUBE (SOH)

Sources: Sammba Hamana SOH (86 ans), Sule Sire JALLO (82 ans), Demmba Sammba LIH (52 ans), le 23/2/85.

JOM LEYDI - JOM WURO Chef de terre et chef de village			ELIMAAN JUMAA Imam de la mosquée		BOFTOOWO ASAKEEJE Percepteur de la dîme		JAALTAABE Chef des pêcheurs bâteliers	
Titre	Patronyme	-électeurs -séniorité	Titre	Patronyme	Titre	Patronyme	Titre	Patronyme
<i>auparavant</i> ARDO KAAWEL	JALLO (PUL)	SOH JABBUYAABE (PUL) <i>neveux des</i> JALLO	ELIMAAN	LIH (TOO)				<i>village du jeeri</i>
<i>actuellement</i> JOM JALLUBE	SOH JABBUYAABE (PUL)	BAH GURNAN[KOOBE (PUL)  <i>-intronisateurs</i> <i>-intermaires</i> <i>-possèdent</i> <i>le tambour</i> (tabalde)	ELIMAAN	BAH (PUL)  NDUWETBE	-	SOH (MAC)		
<i>(les JALLO restent JOM LEYDI)</i>								

## YERIMALE-TOROBE

ELIMAAN NEEGA (KAN)

Sources: Mammadu Haamiidu TUURE, Demmba Aljumma SOH, Aamadu Mammadu KAN, le 24/2/85.

JOM WURO <i>Chef de village</i>			ELIMAAN JUMAA Imam de la mosquée		BOFTOOWO ASAKEEJE Percepteur de la dîme		JAALTAABE Chef des pêcheurs bâteliers	
Titre	Patronyme	-électeurs -séniorité	Titre	Patronyme	Titre	Patronyme	Titre	Patronyme
ELIMAAN NEEGA	KAN (TOO)	<i>Elu par tout le village.</i>	CEERNO WOOCI	TUURE (TOO)	<i>Village sans leydi dans le waalo.</i>			<i>Village de Jeeri.</i>

## DEBE GUME FAJAR (JAWARA)

Sources: Sangule Waali JAWARA, Bilin KULIBALI, Banjuga JAWARA, Baaba SANKARE, le 24/2/85.

DEBE GUME <i>Chef de village</i>	Conseillers	MOODI <i>Marabout (Imam de la mosquée)</i>
<p>JAWARA (SON)</p> <p><i>Le plus âgé succède au défunt.</i></p>	<p>JAWARA (SON), JAKITE (SON), BAH (PUL), KULIBALI (SON), SANKARE (SON), FOOFANA (SON)</p>	<p>FOOFANA (SON)</p>

DEBE GUME BOKKELAAJI (KONATE)

Sources: Hammadi Saadi KONATE (*chef de village*), Kursa Kummba KONATE, Kase KONATE, le 25/2/85.

DEBE GUME <i>Chef de village</i>	<i>Conseillers</i>	MOODI <i>Marabout (Imam de la mosquée)</i>
KONATE (SON) <i>Le plus âgé succède au défunt.</i>	SAKHO (SON), SILLA (SON), et KAMARA (SON)	DUKKURE (SON)



## JOM CAAÑAF (NJAAY)

Sources: Maka Mammadu NJAAY (46 ans), Sammba Njidja NJAAY, Elhajji Mbay CAAM, (65 ans), le 25/2/85.

JOM WURO Chef de village			ELIMAAN JUMAA Imam de la mosquée		BOFTOOWO ASAKEEJE Percepteur de la dîme		JAALTAABE Chef des pêcheurs bâteliers	
Titre	Patronyme	-électeurs -séniorité	Titre	Patronyme	Titre	Patronyme	Titre	Patronyme
JOM CAAÑAF	NJAAY (CED)	<p>Elu par tout le village composé surtout de SEBBE KOLIYAABE originaires d'ORKAJERE.</p> <p>-JAH (CED)</p> <p>-CAAM (CED)</p> <p>-SEK (CED)</p> <p>-NDONGO (CED)</p> <p>-NDAW (CED)</p> <p>-BAH (CED)</p> <p>-JOOP (CED)</p>	CEERNO	TALLA (TOO)				
					Village sans leydi dans le waalo hormis le Kolangal kunaadi qui appartenait aux JOOP (CED) qui habitent actuellement ORKAJERE.			Village du jeeri.

JOM YASIN (BANOOR)

Sources: Mammadu Boowel BANOOR (67), Alhasan Demmba BANOOR (65), Kaaliidu Buubu BANOOR (65), le 25/2/85.

JOM LEYDI - JOM WURO Chef de terre et chef de village			ELIMAAN JUMAA Imam de la mosquée		BOFTOOWO ASAKEEJE Percepteur de la dîme		JAALTAABE Chef des pêcheurs bâteliens	
Titre	Patronyme	-électeurs -séniorité	Titre	Patronyme	Titre	Patronyme	Titre	Patronyme
auparavant -	JOOP SUUDU BIJENI(CED)		ELIMAAN	1) NDAW(CED)				
	<i>n'ont pluseur de descendants mâles</i>							
actuellement -	BANOOR(CED) <i>neveux des JOOP(CED)</i>	<i>élu par tout le village composé surtout de</i>		2) SAL(CED) <i>à cause de Elhajji Mammadu Saydu BAH</i>				
	<i>Le plus âgé succède au défunt,</i>	SEBBE KOLIYAABE -SOH(CED) -ÑAD(CED) -BAH(CED) -TUURE(CED) -NJAAY(CED) -JOOP(CED) -NDAW(CED) -SAL(CED) -MADGAAN(CED) -JAH(CED) -CAAM(CED)	CEERNO	3) <i>actuellement BAH, originaire au BUNNDU</i>				
						DA 01		

## DEMBAKANE

## DEBE GUME DEMMBAKANE (SUMAARE)

Sources: Elhajji Silli SUMAARE (99 ans), Dooro SUMAARE (66 ans), Gaye Jamé SUMAARE (69 ans),  
Siyax Sibi SUMAARE (47 ans), le 14/6/84.

DEBE/ÑIÑE GUME <i>Chef de terre /..de village</i>	MANGE <i>Intronisateurs/ Interimaires</i>	"SAYBOOBE" <i>Arbitres</i>	MOODI <i>Marabout (Imam de la mosquée)</i>
<p>SUMAARE (SON)</p> <p><i>descendants de NAAKI JALLE</i></p>	<p>SIBI (SON) <i>divisé en deux segments:</i></p> <p>1-JATA KARANAABE, <i>intronisent et assurent l'inter-règne</i></p> <p>2-BIRAMA KAR, <i>généalogistes des SUMAARE</i></p>	<p>GAAY (SON)</p> <p><i>conseillers et arbitres</i></p>	<p>SIISE (SON)</p>

**IV Les chiffres de population : groupes statutaires, castes et ethnies**  
**Atlas et archives de la vallée du Fleuve Sénégal (Sénégal/ Mauritanie)**

CODE	NOM	TOO	%TOO	PUL	%PUL	CED	%CED	CUB	%CUB	NEE	%NEE	MAC	%MAC	WOL	%WOL	MAU	%MAU	SON	%SON	DIV	%DIV	TOT
DI01	GANI	91	2	794	22	19	*	0	*	0	*	82	2	2412	69	94	2	0	*	0	*	3492
DI02	TIEKANE	705	60	3	*	0	*	142	12	23	1	238	20	13	1	42	3	0	*	0	*	1166
DI03	BOKHOL	0	*	35	3	0	*	0	*	0	*	108	12	673	75	71	8	0	*	0	*	887
DI04	NDIEYRBA	82	9	234	26	0	*	0	*	0	*	376	42	191	21	0	*	0	*	0	*	883
DI05	FANAYE	1428	60	239	10	23	*	164	6	16	*	410	17	81	3	0	*	0	*	13	*	2374
DI06	TIANGAYE	314	33	267	28	0	*	117	12	0	*	202	21	0	*	25	2	0	*	0	*	925
DI07	DIALMAT	756	44	69	4	0	*	250	14	19	1	530	31	0	*	48	2	0	*	11	*	1683
DI08	TYILE-BOUBAKAR	256	33	226	29	0	*	45	5	6	*	204	26	0	*	36	4	0	*	0	*	773
DI09	KADIOGNE	600	22	1344	50	12	*	11	*	48	1	456	16	117	4	95	3	0	*	0	*	2683
DI11	PENDAO	360	65	51	9	0	*	0	*	0	*	139	25	0	*	0	*	0	*	0	*	550
DI12	NGUENDAR	37	3	255	22	37	3	116	10	29	2	173	15	468	41	0	*	11	*	0	*	1126
DI13	OURO-DIERI	0	*	467	92	0	*	0	*	6	1	23	4	10	1	0	*	0	*	0	*	506
DI14	VINDE-SIRE	10	*	818	72	0	*	13	1	8	*	201	17	35	3	46	4	0	*	0	*	1131
DI	DIMAT	4639	25	4802	26	91	*	858	4	155	*	3142	17	4000	22	457	2	11	*	24	*	18179

CODE	NOM	TOO	%TOO	PUL	%PUL	CED	%CED	CUB	%CUB	NEE	%NEE	MAC	%MAC	WOL	%WOL	MAU	%MAU	SON	%SON	DIV	%DIV	TOT
TO01	DOUE	718	73	36	3	3	*	15	1	7	*	96	9	41	4	55	5	0	*	6	*	977
TO02	DADO	76	26	77	26	0	*	0	*	0	*	104	35	34	11	0	*	0	*	0	*	291
TO03	NGAOLE	4	*	15	3	0	*	459	92	0	*	0	*	9	1	0	*	0	*	10	2	497
TO04	PODOR	10	*	36	*	0	*	289	3	0	*	70	*	0	*	0	*	0	*	7305	94	7710
TO05	FONDE-AS	56	23	42	17	0	*	10	4	0	*	130	54	0	*	0	*	0	*	0	*	238
TO06	GUIA	727	84	9	1	0	*	50	5	0	*	48	5	5	*	0	*	10	1	7	*	856
TO07	DIATAR	600	56	33	3	0	*	13	1	46	4	366	34	0	*	0	*	0	*	0	*	1058
TO08	DIAWARA	315	61	122	23	0	*	5	*	16	3	55	10	0	*	0	*	0	*	0	*	513
TO09	TAREDYI	6	1	309	69	0	*	0	*	33	7	98	21	0	*	0	*	0	*	0	*	446
TO10	MBANTOU	97	10	520	56	0	*	136	14	23	2	131	14	6	*	6	*	0	*	1	*	920
TO11	DONAYE	527	56	83	8	0	*	45	4	78	8	176	18	5	*	0	*	0	*	18	1	932
TO12	MBOYO	463	35	92	7	14	1	89	6	0	*	592	45	0	*	42	3	0	*	11	*	1303
TO13	NENET	410	17	510	21	22	*	212	9	138	5	699	29	311	13	9	*	0	*	27	1	2338
TO15	DIAMA-ALWALI	600	61	223	22	2	*	25	2	12	1	115	11	1	*	4	*	0	*	0	*	982
TO16	LERABE	0	*	291	85	0	*	0	*	0	*	41	12	3	*	0	*	0	*	4	1	339
TO17	GAMADYI	148	13	671	63	9	*	22	2	7	*	200	18	0	*	2	*	0	*	0	*	1059
TO18	ALWAR	203	52	23	5	0	*	26	6	0	*	128	32	0	*	0	*	0	*	10	2	390
TO19	NDIOUM	798	39	209	10	3	*	60	2	312	15	279	13	293	14	43	2	12	*	12	*	2021
TO20	NGANE	355	77	0	*	0	*	0	*	66	14	37	8	0	*	2	*	0	*	0	*	460
TO21	TI LAO	1016	81	28	2	8	*	0	*	93	7	101	8	0	*	5	*	0	*	0	*	1251
TO22	KOPE	185	38	270	55	0	*	0	*	2	*	27	5	0	*	0	*	0	*	0	*	484
TO23	TOULDE-GALE	1271	45	389	13	7	*	245	8	105	3	198	7	385	13	25	*	193	6	0	*	2818
TO24	MARDA	404	51	231	29	0	*	11	1	2	*	125	15	0	*	8	1	0	*	8	1	789
TO25	MARDA-TIALAGA	632	38	482	29	0	*	252	15	31	1	261	15	0	*	0	*	0	*	4	*	1662
TO26	PATE-GALO	317	44	200	28	0	*	94	13	12	1	52	7	0	*	0	*	0	*	36	5	711
TO27	DANEOL	467	49	164	17	0	*	52	5	119	12	114	12	0	*	0	*	0	*	27	2	943
TO	TOORO	10405	32	5065	15	68	*	2110	6	1102	3	4243	13	1093	3	201	*	215	*	7486	23	31988

CODE	NOM	TOO	%TOO	PUL	%PUL	CED	%CED	CUB	%CUB	NEE	%NEE	MAC	%MAC	WOL	%WOL	MAU	%MAU	SON	%SON	DIV	%DIV	TOT
HA01	DARA-HALAYBE	655	60	56	5	0	.	168	15	28	2	179	16	0	.	0	.	0	.	0	.	1086
HA02	DYINTIOU-DIOM	1321	74	49	2	3	.	22	1	70	3	256	14	0	.	0	.	0	.	42	2	1763
HA04	SARE-NDONGOU	1337	38	299	8	263	7	900	25	108	3	580	16	0	.	0	.	0	.	0	.	3487
HA05	BOGUE	1410	20	53	.	0	.	79	1	12	.	325	4	0	.	0	.	0	.	5000	72	6879
HA06	TOULDE-DOUBANGUE	1477	70	118	5	78	3	0	.	5	.	207	9	0	.	196	9	0	.	0	.	2081
HA07	DEMET	508	50	184	18	0	.	115	11	65	6	131	13	0	.	0	.	0	.	0	.	1003
HA10	TIENEL	1324	56	109	4	332	14	145	6	111	4	298	12	0	.	6	.	0	.	0	.	2325
HA	HALAYBE	8032	43	868	4	676	3	1429	7	399	2	1976	10	0	.	202	1	0	.	5042	27	18624

CODE	NOM	TOO	%TOO	PUL	%PUL	CED	%CED	CUB	%CUB	NEE	%NEE	MAC	%MAC	WOL	%WOL	MAU	%MAU	SON	%SON	DIV	%DIV	TOT
LA01	WALALDE	699	16	109	2	238	5	622	15	35	.	230	5	2160	52	7	.	0	.	13	.	4113
LA02	BOKI	12	1	27	4	0	.	469	77	9	1	88	14	0	.	0	.	0	.	0	.	605
LA03	BODE	281	48	105	18	0	.	95	16	0	.	95	16	0	.	0	.	0	.	0	.	576
LA04	AERE-LAO	1353	34	1210	31	165	4	632	16	120	3	264	6	0	.	0	.	0	.	131	3	3875
LA05	DOUMGA	349	11	949	31	3	.	476	15	178	5	1024	33	0	.	5	.	0	.	28	.	3012
LA06	BALEL- FRESBE	8	1	540	71	0	.	186	24	0	.	23	3	0	.	0	.	0	.	0	.	757
LA07	ARAM	0	.	50	9	0	.	432	84	0	.	28	5	0	.	0	.	0	.	0	.	510
LA08	BOLOL-DOGO	113	21	124	24	0	.	179	34	14	2	85	16	0	.	0	.	0	.	0	.	515
LA09	TOULDE-BOUSSOBE	541	59	40	4	0	.	240	26	17	1	74	8	0	.	0	.	0	.	0	.	912
LA10	AERE-MBAR	775	32	6	.	0	.	82	3	0	.	72	3	0	.	1460	60	0	.	0	.	2395
LA11	KASKAS	1363	46	560	18	0	.	441	14	143	4	447	15	0	.	0	.	0	.	0	.	2954
LA12	AERE-GOLERE	977	92	24	2	0	.	0	.	5	.	51	4	0	.	0	.	0	.	0	.	1057
LA13	MADINA-NDIAYBE	754	39	252	13	4	.	115	6	142	7	489	25	0	.	6	.	136	7	0	.	1898
LA14	GOLERE	889	19	1941	42	75	1	660	14	264	5	692	15	23	.	0	.	12	.	0	.	4556
LA15	DOUNGUEL	7	.	19	2	27	3	682	84	11	1	57	7	0	.	0	.	0	.	0	.	803
LA16	DIUDE-DIABE	852	20	600	14	978	23	127	3	72	1	138	3	0	.	1450	34	0	.	0	.	4217
LA17	FONDE-ELIMANE	269	26	301	29	0	.	314	30	51	4	99	9	0	.	0	.	0	.	0	.	1034
LA18	BABABE	2720	86	34	1	0	.	0	.	15	.	366	11	0	.	0	.	0	.	0	.	3135
LA19	OURO-DIALAO	187	89	0	.	0	.	0	.	0	.	22	10	0	.	0	.	0	.	0	.	209
LA20	WANE-WANE	118	100	0	.	0	.	0	.	0	.	0	.	0	.	0	.	0	.	0	.	118
LA21	TIUBALEL	914	68	16	1	13	.	237	17	22	1	137	10	0	.	0	.	0	.	0	.	1339
LA22	MERI	82	2	1971	68	0	.	446	15	0	.	283	9	0	.	102	3	0	.	8	.	2892
LA23	MBOUMBA	293	12	259	11	19	.	156	6	398	16	1220	51	0	.	4	.	0	.	0	.	2349
LA24	ABDALA	979	51	138	7	53	2	490	25	28	1	207	10	2	.	1	.	0	.	10	.	1908
LA	LAAW	14535	31	9275	20	1575	3	7081	15	1524	3	6191	13	2185	4	3035	6	148	.	190	.	45739

CODE	NOM	TOO	%TOO	PUL	%PUL	CED	%CED	CUB	%CUB	NEE	%NEE	MAC	%MAC	WOL	%WOL	MAU	%MAU	SON	%SON	DIV	%DIV	TOT
YI01	TYIKITE	932	18	3218	63	102	2	401	7	12	.	401	7	0	.	8	.	0	.	1	.	5075
YI03	TYILA	532	59	23	2	0	.	262	29	36	4	38	4	0	.	0	.	0	.	0	.	891
YI04	SORIMALE-MBOTO	317	36	29	3	0	.	207	23	12	1	310	35	0	.	0	.	0	.	5	.	880
YI05	PETE	1060	38	946	34	0	.	289	10	221	8	227	8	0	.	0	.	0	.	4	.	2747
YI06	BOKE-DIALOUBE	40	3	691	66	4	.	0	.	46	4	254	24	0	.	0	.	0	.	0	.	1035
YI08	GALOYA	1168	26	556	12	350	8	1600	36	255	5	419	9	12	.	0	.	0	.	0	.	4360
YI09	BAROBE	311	64	0	.	0	.	0	.	54	11	118	24	0	.	0	.	0	.	0	.	483
YI10	SALDE	207	17	613	52	69	5	25	2	43	3	186	16	8	.	3	.	3	.	0	.	1157
YI11	MBAGNE	682	24	6	.	0	.	1790	64	199	7	104	3	0	.	0	.	0	.	6	.	2787
YI13	MBOLO-BIRANE	998	50	253	12	391	19	16	.	89	4	111	5	123	6	0	.	0	.	0	.	1981
YI	YIRLAABE	6247	29	6335	29	916	4	4590	21	967	4	2168	10	143	.	11	.	3	.	16	.	21396

CODE	NOM	TOO	%TOO	PUL	%PUL	CED	%CED	CUB	%CUB	NEE	%NEE	MAC	%MAC	WOL	%WOL	MAU	%MAU	SON	%SON	DIV	%DIV	TOT
HE01	FERALA	359	71	7	1	77	15	0	.	0	.	60	11	0	.	0	.	0	.	0	.	503
HE02	MBAHE	827	71	2	.	41	3	0	.	250	21	37	3	0	.	0	.	0	.	0	.	1157
HE03	BAGOUDINE	1335	39	219	6	150	4	589	17	177	5	125	3	0	.	760	22	0	.	20	.	3375
HE04	FOUNDOU	613	80	14	1	0	.	57	7	7	.	52	6	0	.	0	.	0	.	16	2	759
HE05	ATAR	540	93	0	.	7	1	0	.	28	4	0	.	0	.	0	.	0	.	0	.	575
HE06	DIABA-MAONDE	549	40	99	7	284	20	0	.	82	5	354	25	0	.	0	.	0	.	0	.	1368
HE07	BAGOUDINE	875	63	215	15	11	.	0	.	73	5	198	14	0	.	5	.	0	.	0	.	1377
HE	HEBBIYAABE	5098	55	556	6	570	6	646	7	617	6	826	9	0	.	765	8	0	.	36	.	9114



CODE	NOM	TOO	%TOO	PUL	%PUL	CED	%CED	CUB	%CUB	NEE	%NEE	MAC	%MAC	WOL	%WOL	MAU	%MAU	SON	%SON	DIV	%DIV	TOT
BO01	NERE	1769	75	148	6	56	2	12	-	3	-	314	13	0	-	8	-	0	-	27	1	2337
BO02	BALADYI	28	1	860	60	0	-	408	28	0	-	103	7	0	-	0	-	0	-	13	-	1412
BO03	DIOGUEL	0	-	350	96	0	-	0	-	0	-	12	3	0	-	0	-	0	-	0	-	362
BO04	TIASKI	0	-	1	-	0	-	86	72	0	-	31	26	0	-	0	-	0	-	0	-	118
BO05	DIAFANE-BELT.	207	27	104	13	0	-	430	57	0	-	1	-	0	-	0	-	0	-	3	-	745
BO06	RINDIAO-BELIMODI	2592	60	733	17	8	-	27	-	59	1	834	19	0	-	0	-	0	-	5	-	4258
BO07	BELINABE	714	55	140	10	0	-	96	7	35	2	300	23	0	-	0	-	0	-	0	-	1285
BO08	GABABE PEUL	0	-	129	100	0	-	0	-	0	-	0	-	0	-	0	-	0	-	0	-	129
BO09	GABABE PECHEUR	6	1	0	-	0	-	279	82	0	-	52	15	0	-	0	-	0	-	0	-	337
BO10	KAEDI	3513	66	49	-	0	-	3	-	0	-	9	-	13	-	200	3	1500	28	0	-	5287
BO11	LOBOUDOU-DIAL	0	-	46	11	0	-	219	56	49	12	75	19	0	-	0	-	0	-	0	-	389
BO12	DIAL-PEUL	0	-	43	16	0	-	167	64	0	-	49	18	0	-	0	-	0	-	0	-	259
BO13	DIONGTO	166	26	129	20	91	14	171	27	7	1	56	9	0	-	0	-	0	-	0	-	620
BO14	SINT.DIOMDIOR	5	1	0	-	174	42	209	51	0	-	19	4	0	-	0	-	0	-	0	-	407
BO15	OREFONDE	332	15	363	16	1158	52	6	-	96	4	234	10	0	-	12	-	3	-	0	-	2204
BO16	HODIO	0	-	163	84	0	-	0	-	0	-	31	15	0	-	0	-	0	-	0	-	194
BO17	ASNDE-BALA	0	-	325	83	0	-	0	-	0	-	36	9	0	-	27	6	0	-	0	-	388
BO18	NDIAKIR	39	3	819	66	12	-	276	22	0	-	86	6	0	-	0	-	0	-	0	-	1232
BO20	ANIAM-GOLI	1034	92	24	2	8	-	0	-	0	-	50	4	0	-	5	-	0	-	0	-	1121
BO21	ANIAM-LIDOUBE	157	96	0	-	0	-	0	-	0	-	6	3	0	-	0	-	0	-	0	-	163
BO22	ANIAM-TIODEYE	1478	73	23	1	130	6	44	2	0	-	147	7	185	9	0	-	0	-	0	-	2007
BO23	ANIAM-OURO-SIRE	267	40	8	1	157	23	0	-	1	-	222	33	0	-	11	1	0	-	0	-	666
BO24	ANIAM-SIWOL	872	52	126	7	87	5	0	-	265	15	305	18	4	-	7	-	0	-	0	-	1666
BO25	ANIAM-GODO	133	21	175	28	134	21	0	-	37	5	142	22	0	-	0	-	0	-	0	-	621
BO26	ANIAM-YERONABE	0	-	679	91	27	3	0	-	0	-	36	4	0	-	0	-	0	-	0	-	742
BO27	A-TOULEL-TIALE	58	18	127	40	18	5	0	-	37	11	62	19	0	-	12	3	0	-	0	-	314
BO29	ANIAM-BARGA	45	11	41	10	253	62	0	-	0	-	53	13	0	-	3	-	0	-	9	2	404
BO30	TILOGNE	978	24	597	14	1122	27	0	-	651	16	678	16	0	-	11	-	0	-	14	-	4051
BO31	GOUDOUE ND.	137	9	943	67	13	-	0	-	9	-	181	12	0	-	116	8	0	-	0	-	1399
BO32	KOBILO	394	16	1494	61	13	-	0	-	32	1	468	19	0	-	17	-	0	-	2	-	2420
BO33	DABIA	544	63	0	-	0	-	0	-	78	9	235	27	0	-	0	-	0	-	1	-	858
BO	BOOSEYA	15468	40	8639	22	3461	9	2433	6	1359	3	4827	12	202	-	429	1	1503	3	74	-	38395



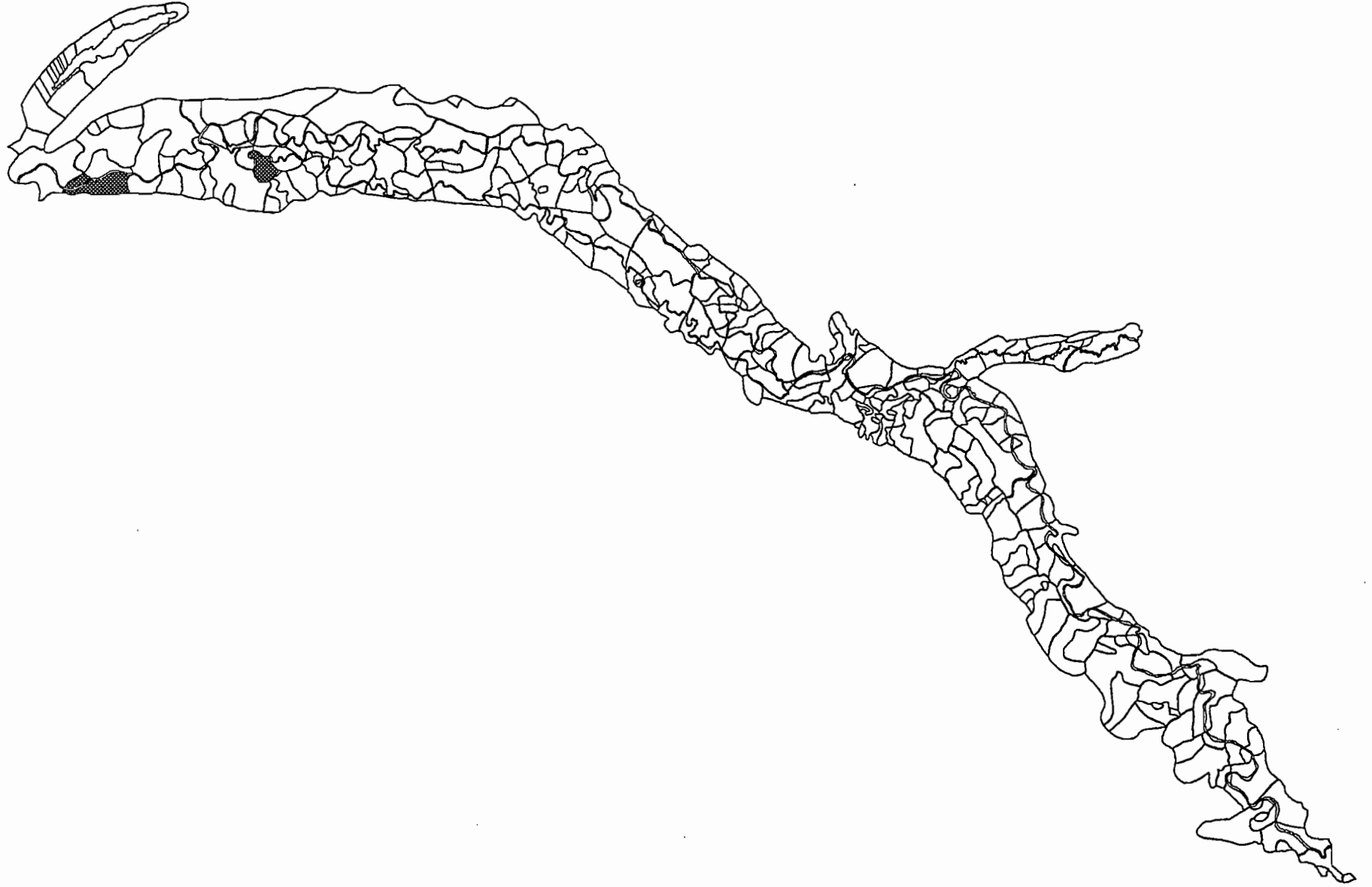
CODE	NOM	TOO	%TOO	PUL	%PUL	CED	%CED	CUB	%CUB	NEE	%NEE	MAC	%MAC	WOL	%WOL	MAU	%MAU	SON	%SON	DIV	%DIV	TOT
NG01	GAOL	511	55	106	11	90	9	52	5	3	·	154	16	0	·	0	·	0	·	0	·	916
NG02	GUIRAYE	191	19	13	1	66	6	525	54	7	·	159	16	0	·	0	·	0	·	0	·	961
NG03	DIOVOL	1752	44	198	5	312	7	229	5	300	7	461	11	0	·	0	·	698	17	0	·	3950
NG04	DONDOU	28	2	219	16	62	4	751	58	137	10	96	7	0	·	0	·	0	·	0	·	1293
NG05	ALI-OURI	4	1	33	8	0	·	302	76	0	·	58	14	0	·	0	·	0	·	0	·	397
NG06	NGUIDILOGNE	428	14	662	21	971	31	27	·	316	10	595	19	0	·	4	·	40	1	0	·	3043
NG07	SADEL	151	15	135	13	228	23	280	28	14	1	165	16	3	·	0	·	0	·	0	·	976
NG08	ODOUROU	286	40	108	15	0	·	98	13	41	5	179	25	0	·	0	·	0	·	0	·	712
NG09	KOUNDEL	39	2	611	35	39	2	880	50	35	2	127	7	0	·	0	·	0	·	10	·	1741
NG10	TIGGUERE-YENE	232	100	0	·	0	·	0	·	0	·	0	·	0	·	0	·	0	·	0	·	232
NG11	MATAM	871	32	324	11	0	·	914	33	3	·	579	21	0	·	16	·	0	·	7	·	2714
NG12	BOKI-DIAVE-T.	252	18	182	13	299	22	0	·	349	25	243	17	14	1	0	·	12	·	0	·	1351
NG13	BOKI-DIAVE-S.	15	1	90	9	0	·	0	·	12	1	21	2	0	·	0	·	793	85	0	·	931
NG14	KAVEL-DIALLOUBE	0	·	866	59	5	·	176	12	32	2	353	24	19	1	7	·	0	·	0	·	1458
NG15	DOUMGA-RINDIAW	481	94	11	2	0	·	0	·	0	·	0	·	0	·	16	3	0	·	0	·	508
NG16	DOUMGA-OURO-T.	1035	69	58	3	30	2	0	·	101	6	264	17	0	·	0	·	0	·	0	·	1488
NG19	NDOULOUMADYI-D.	1039	62	44	2	257	15	0	·	81	4	245	14	0	·	2	·	0	·	0	·	1668
NG20	SEDO-ABASS	92	8	55	4	13	1	0	·	87	7	156	13	741	64	0	·	0	·	0	·	1144
NG21	NABADYI-SIVOL	195	15	150	11	221	17	172	13	118	9	366	28	0	·	1	·	65	5	0	·	1288
NG22	NABADYI-MBAL	52	27	68	35	0	·	0	·	6	3	64	33	0	·	0	·	0	·	0	·	190
NG23	SINTIOU-MOGO	168	21	171	21	64	8	0	·	129	16	121	15	141	17	0	·	0	·	0	·	794
NG24	BOENADYI-ROUMDE	288	32	96	10	38	4	0	·	8	·	61	6	401	44	5	·	0	·	0	·	897
NG25	BOENADYI-SINT.	686	76	53	5	0	·	92	10	64	7	0	·	0	·	0	·	0	·	0	·	895
NG26	TIAMBE	300	57	51	9	1	·	25	4	96	18	0	·	0	·	50	9	0	·	0	·	523
NG27	OUROSSOGUI	1984	47	352	8	7	·	4	·	407	9	1284	30	23	·	17	·	66	1	0	·	4144
NG28	OGO	879	35	190	7	10	·	184	7	330	13	703	28	3	·	0	·	168	6	12	·	2479
NG29	SINTIOU-GARBA	445	10	332	8	1929	47	0	·	490	11	895	21	0	·	4	·	0	·	0	·	4095
NG30	DIANDIOULI	282	15	155	8	450	25	0	·	77	4	694	39	0	·	0	·	105	5	0	·	1763
NG31	GARLI	111	13	113	13	474	56	0	·	32	3	114	13	0	·	0	·	0	·	0	·	844
NG	NGENAAR	12797	29	5446	12	5566	12	4711	10	3275	7	8157	18	1345	3	122	·	1947	4	29	·	43395

CODE	NOM	TOO	%TOO	PUL	%PUL	CED	%CED	CUB	%CUB	NEE	%NEE	MAC	%MAC	WOL	%WOL	MAU	%MAU	SON	%SON	DIV	%DIV	TOT
DA01	TIEMPENG	150	17	13	1	302	35	38	4	114	13	235	27	0	*	0	*	0	*	0	*	852
DA02	ODOBERE	182	14	49	3	692	55	102	8	79	6	134	10	0	*	0	*	0	*	0	*	1238
DA03	DOLOL	718	31	186	8	52	2	260	11	294	12	796	34	0	*	0	*	0	*	0	*	2306
DA04	KANEL	2424	46	214	4	93	1	742	14	1166	22	603	11	0	*	0	*	0	*	14	*	5256
DA05	FOUMI-HARA-D.	15	2	489	73	0	*	0	*	21	3	139	20	0	*	5	*	0	*	0	*	669
DA06	SORINGO/SENO P.	659	22	107	3	70	2	45	1	1107	37	295	10	0	*	0	*	659	22	0	*	2942
DA07	SINTIOU-BAMAMBI	1977	53	551	14	68	1	0	*	550	14	557	15	0	*	2	*	0	*	0	*	3705
DA08	BANADYI	549	55	99	9	0	*	121	12	0	*	110	11	0	*	0	*	116	11	0	*	995
DA09	TEKINGEL	154	30	59	11	105	21	0	*	73	14	109	21	0	*	0	*	0	*	0	*	500
DA10	MAGAMA	1775	25	1395	19	251	3	1631	23	384	5	1124	15	0	*	516	7	0	*	0	*	7076
DA11	ORNOLDE	32	2	5	*	0	*	1004	71	108	7	241	17	0	*	0	*	7	*	0	*	1397
DA12	BAPALEL	57	9	53	8	111	18	276	45	15	2	95	15	0	*	0	*	0	*	0	*	607
DA13	GOURIKI-SAMBA-D.	549	17	816	26	935	30	252	8	146	4	409	13	0	*	0	*	0	*	0	*	3107
DA14	HAMADI-OUNARE	757	26	83	2	113	4	44	1	863	30	262	9	0	*	0	*	695	24	0	*	2817
DA15	VENDOU-BOSSEABE	364	22	167	10	631	39	0	*	249	15	203	12	0	*	0	*	0	*	0	*	1614
DA16	PADALAL	86	4	140	6	609	29	160	7	92	4	958	46	0	*	0	*	0	*	0	*	2045
DA17	ORKADIERE	1754	32	575	10	994	18	70	1	908	16	1044	19	0	*	9	*	0	*	2	*	5356
DA18	WALI	206	6	529	17	1625	54	132	4	14	*	474	15	6	*	0	*	17	*	0	*	3003
DA19	GOUMAL	7	*	39	2	0	*	36	2	35	2	0	*	0	*	0	*	1534	92	0	*	1651
DA20	WAOUNDE	44	1	375	10	0	*	102	2	31	*	116	3	0	*	0	*	2864	81	0	*	3532
DA22	BAEL	10	13	44	58	0	*	0	*	0	*	21	28	0	*	0	*	0	*	0	*	75
DA23	DIELA	78	8	22	2	7	*	735	78	14	1	81	8	0	*	0	*	0	*	0	*	937
DA24	SAGNE	427	13	1060	32	1013	31	59	1	97	2	473	14	0	*	0	*	121	3	0	*	3250
DA25	LOBALI	246	34	132	18	22	3	39	5	7	*	95	13	0	*	0	*	164	23	0	*	705
DA26	AOURE	902	51	225	12	41	2	0	*	449	25	140	7	0	*	0	*	2	*	0	*	1759
DA27	ADABERE	9	*	67	4	0	*	27	2	0	*	0	*	0	*	0	*	1247	92	0	*	1350
DA28	WOMPOU	0	*	0	*	0	*	0	*	0	*	0	*	0	*	0	*	2227	100	0	*	2227
DA29	DIAMOUGUEL	610	60	12	1	36	3	0	*	136	13	216	21	0	*	0	*	0	*	0	*	1010
DA30	DIALOUBE	410	26	490	32	25	1	0	*	70	4	519	34	0	*	0	*	0	*	7	*	1521
DA31	YERIMALE-TOROBE	314	64	9	1	3	*	0	*	38	7	123	25	0	*	0	*	0	*	3	*	490
DA32	FADIAR	0	*	0	*	0	*	0	*	5	3	33	22	0	*	0	*	112	74	0	*	150
DA33	BOKELADYI	0	*	17	3	0	*	0	*	0	*	0	*	0	*	0	*	522	96	0	*	539
DA34	TIANAF	17	9	25	13	56	29	0	*	35	18	55	29	0	*	0	*	0	*	0	*	188
DA35	YASSINE	43	9	32	6	265	56	0	*	57	12	70	14	0	*	0	*	0	*	0	*	467
DA36	DEMBAKANE	0	*	49	2	0	*	48	2	76	4	17	*	0	*	0	*	1546	89	0	*	1736
DA51	NDENDORI	1018	70	62	4	0	*	0	*	197	13	166	11	0	*	0	*	7	*	0	*	1450
DA	DAMGA	16543	24	8190	11	8119	11	5923	8	7430	10	9913	14	6	*	532	*	11840	17	26	*	68522

CODE	NOM	TOO	%TOO	PUL	%PUL	CED	%CED	CUB	%CUB	NEE	%NEE	MAC	%MAC	WOL	%WOL	MAU	%MAU	SON	%SON	DIV	%DIV	TOT
TR07	ZAMBATTI	0	.	0	.	0	.	0	.	0	.	0	.	0	.	25	100	0	.	0	.	25
TR08	RKIZ TASEDBIT	0	.	7	8	0	.	0	.	13	16	60	75	0	.	0	.	0	.	0	.	80
TR09	TLABIN	0	.	0	.	0	.	0	.	0	.	0	.	0	.	25	100	0	.	0	.	25
TR11	RKIZ A.DAYMAN	0	.	2	100	0	.	0	.	0	.	0	.	0	.	0	.	0	.	0	.	2
TR12	A.S. SULAYMAN	0	.	51	4	0	.	0	.	4	.	408	36	3	.	663	58	0	.	0	.	1129
TR14	RKIZ IDAWLI	0	.	0	.	0	.	0	.	27	.	1680	11	0	.	12568	87	0	.	23	.	14298
TR15	RKIZ IDABLIHSAN	21	1	32	2	0	.	64	4	15	.	298	18	83	5	1059	67	0	.	0	.	1572
TR16	RKIZ	0	.	110	9	0	.	12	1	9	.	856	74	0	.	157	13	0	.	0	.	1144
TR17	RKIZ TAJAKANET	0	.	27	.	0	.	0	.	11	.	274	7	0	.	3225	91	0	.	0	.	3537
TR18	AWLAD DAMAN	35	3	37	3	0	.	0	.	47	4	812	78	58	5	49	4	0	.	0	.	1038
TR19	RKIZ A.ABYAYRI	83	2	337	10	0	.	95	2	18	.	1674	51	19	.	1053	32	0	.	0	.	3279
TR	TRARZA	139	.	603	2	0	.	171	.	144	.	6062	23	163	.	18824	72	0	.	23	.	26129

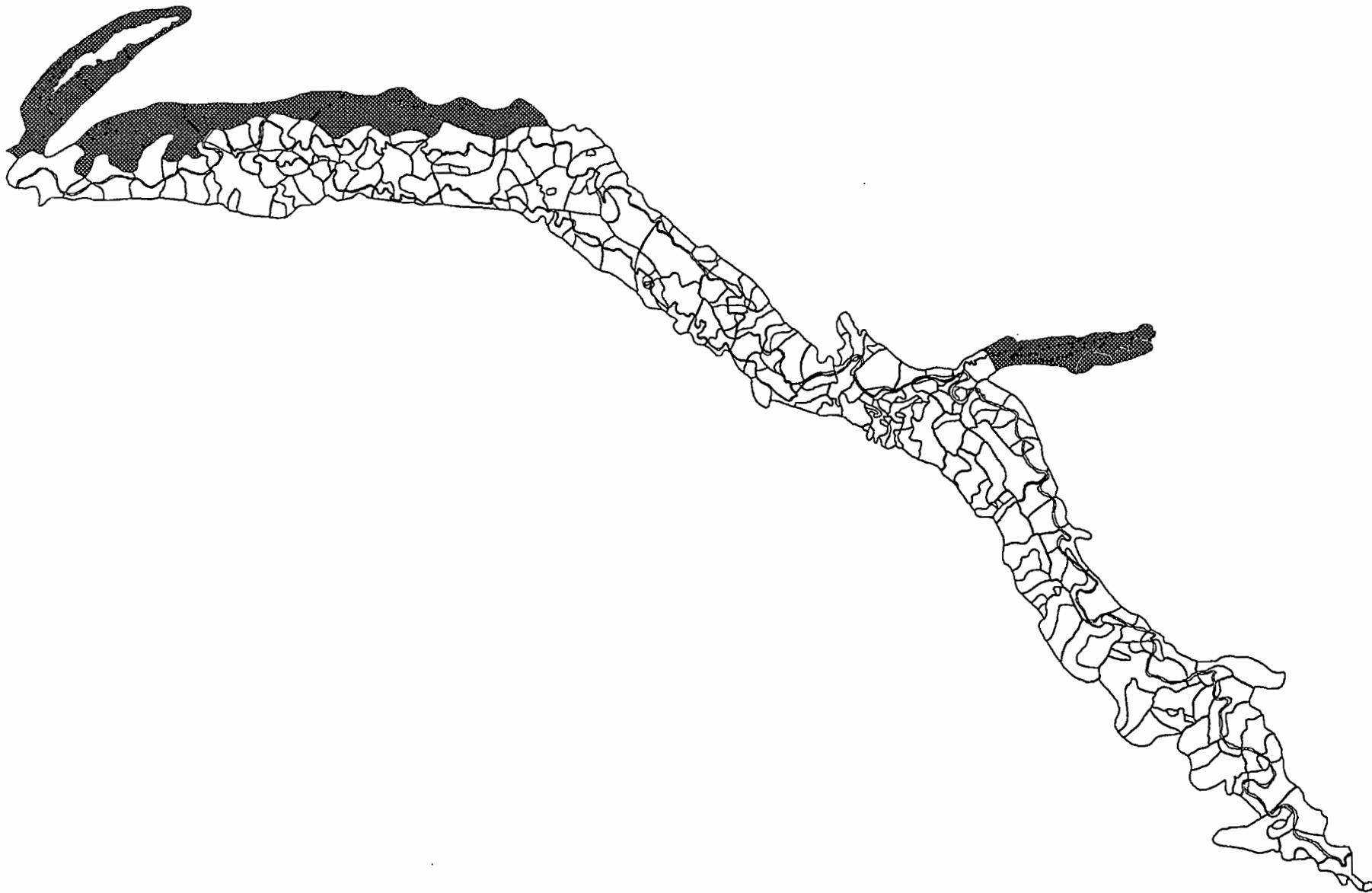
CODE	NOM	TOO	%TOO	PUL	%PUL	CED	%CED	CUB	%CUB	NEE	%NEE	MAC	%MAC	WOL	%WOL	MAU	%MAU	SON	%SON	DIV	%DIV	TOT
BR01	AWLAD SIYYID	771	31	563	23	0	.	0	.	42	1	90	3	9	.	935	38	1	.	6	.	2417
BR02	TANDGA	23	4	30	5	0	.	0	.	10	1	279	51	0	.	196	36	0	.	0	.	538
BR03	IDAYDBA	0	.	11	.	0	.	0	.	0	.	195	2	0	.	6470	96	0	.	0	.	6676
BR09	LAMTUNA	1875	18	1832	18	34	.	0	.	252	2	5335	53	0	.	518	5	0	.	41	.	9887
BR10	IDAGAJMALLA	108	26	33	8	0	.	0	.	0	.	249	61	0	.	14	3	0	.	0	.	404
BR11	TAGGAT	0	.	307	11	0	.	0	.	28	1	1329	51	0	.	896	35	0	.	0	.	2560
BR12	AWLAD ALI	9	.	606	40	36	2	0	.	9	.	746	49	0	.	101	6	0	.	0	.	1507
BR13	TWABIR	4	.	124	16	0	.	0	.	20	2	486	64	0	.	124	16	0	.	0	.	758
BR14	AWLAD AYD	0	.	0	.	0	.	0	.	3	.	1921	94	0	.	104	5	0	.	5	.	2033
BR	BRAKNA	2790	10	3506	13	70	.	0	.	364	1	10630	39	9	.	9358	34	1	.	52	.	26780

MOYENNE VALLEE DU SENEGAL  
Dominance politique



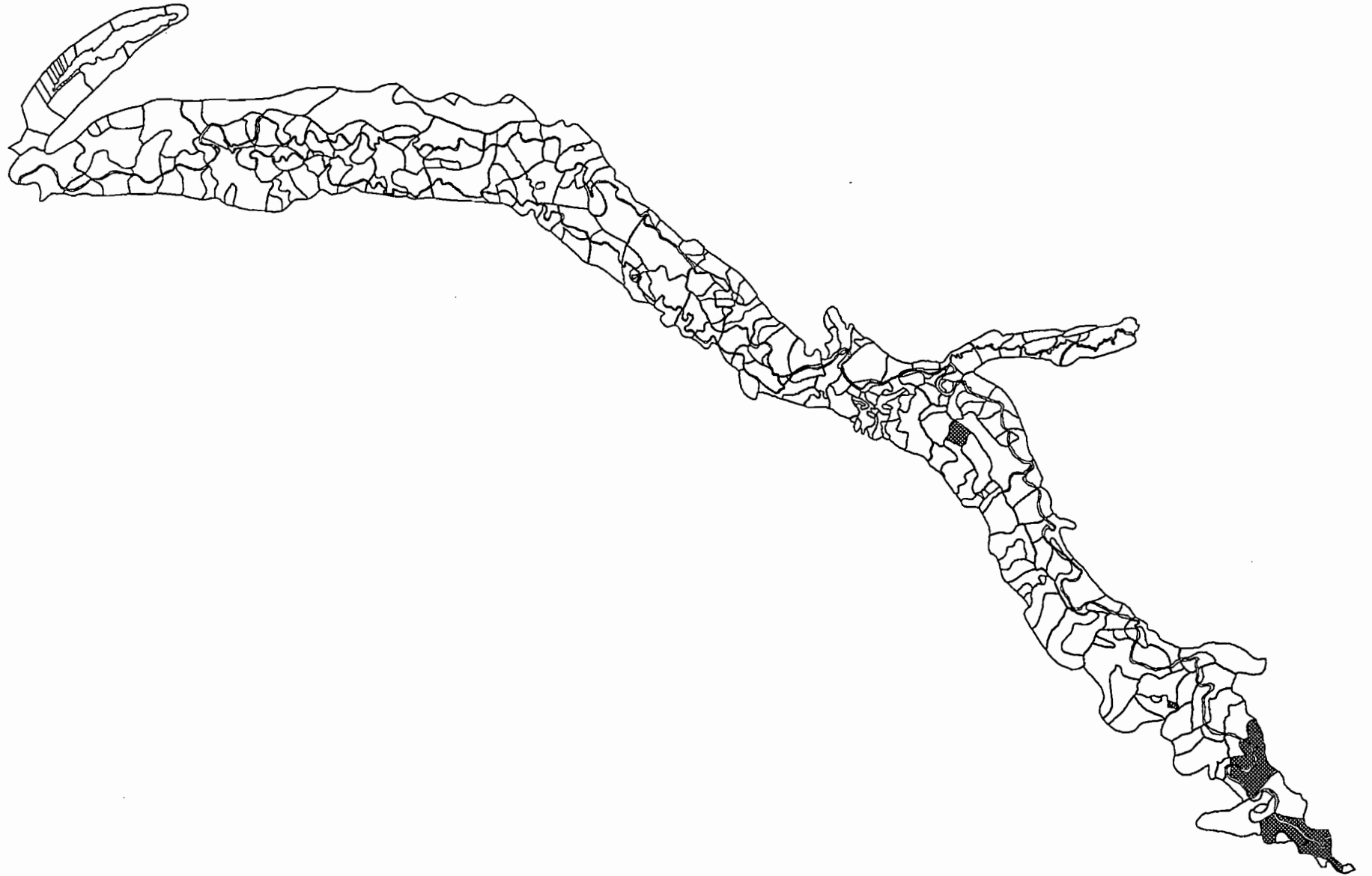
Population WOLOF 

MOYENNE VALLEE DU SENEGAL  
Dominance politique



Population MAURE 

MOYENNE VALLEE DU SENEGAL  
Dominance politique

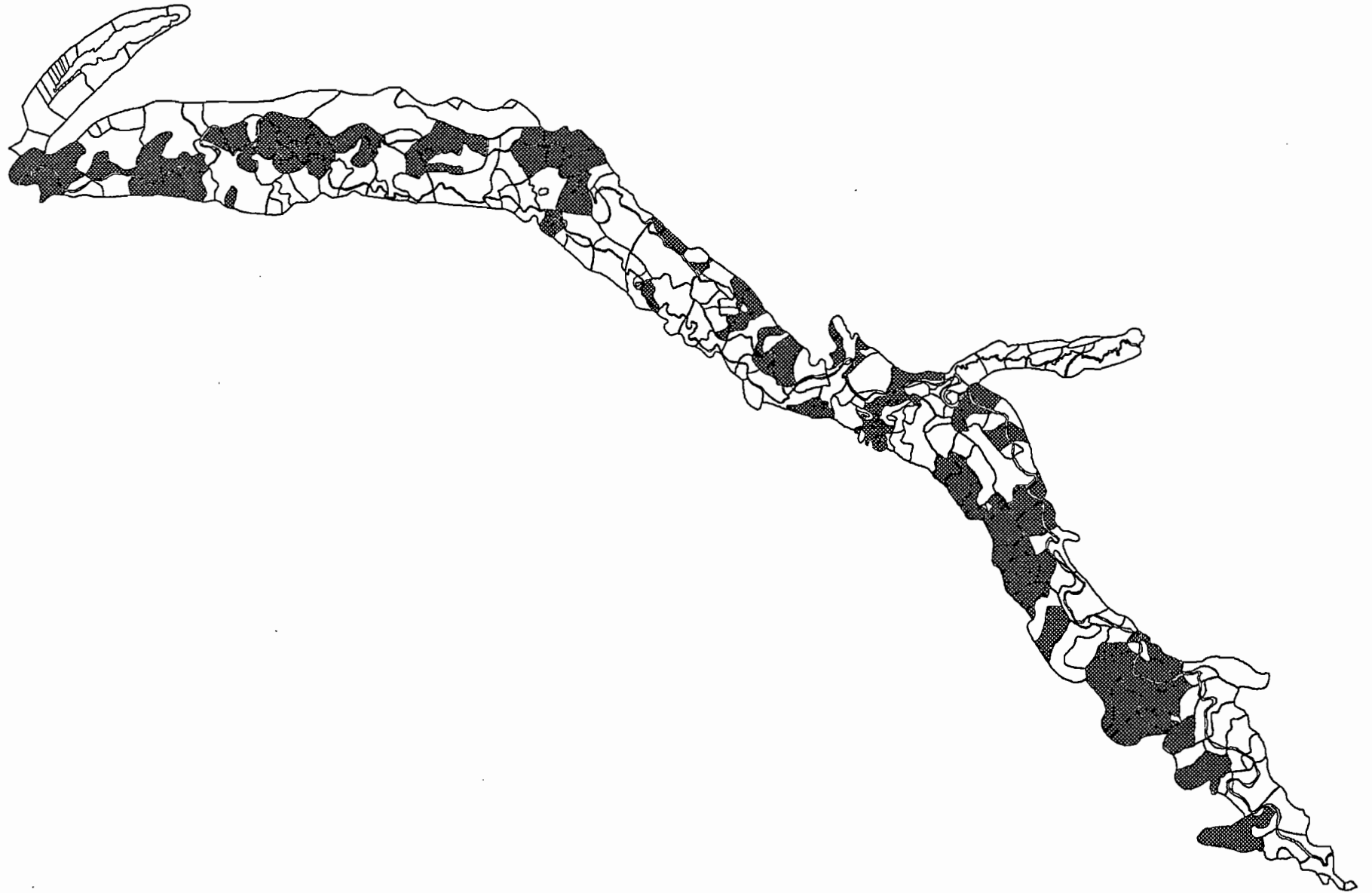


Population SONINKE



MOYENNE VALLEE DU SENEGAL

Dominance politique

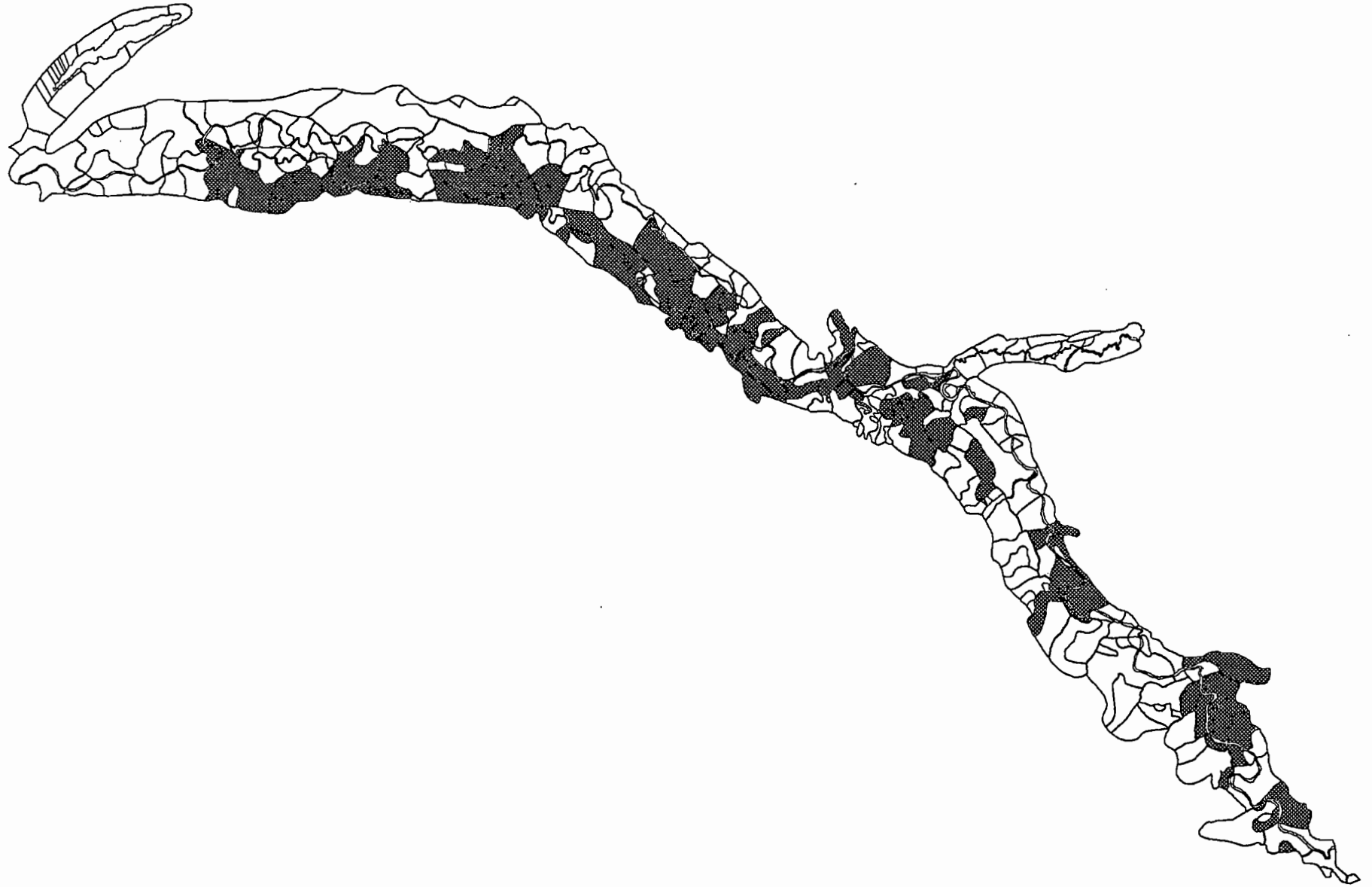


Population HAALPULAAR



Toorodo (musulmans)

MOYENNE VALLEE DU SENEGAL  
Dominance politique

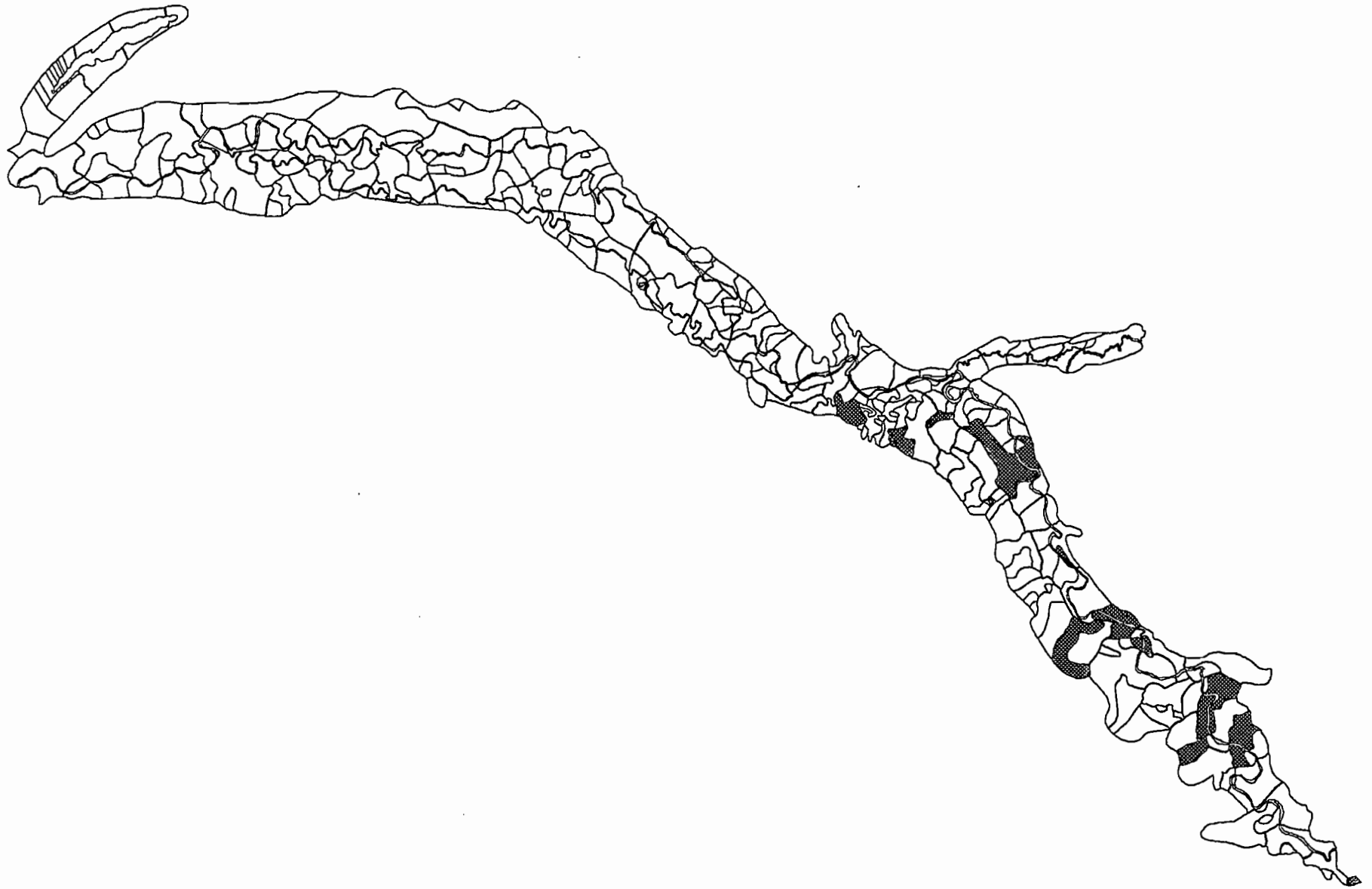


Population HAALPULAAR

 Pullo (agro-pasteurs)



MOYENNE VALLEE DU SENEGAL  
Dominance demographique

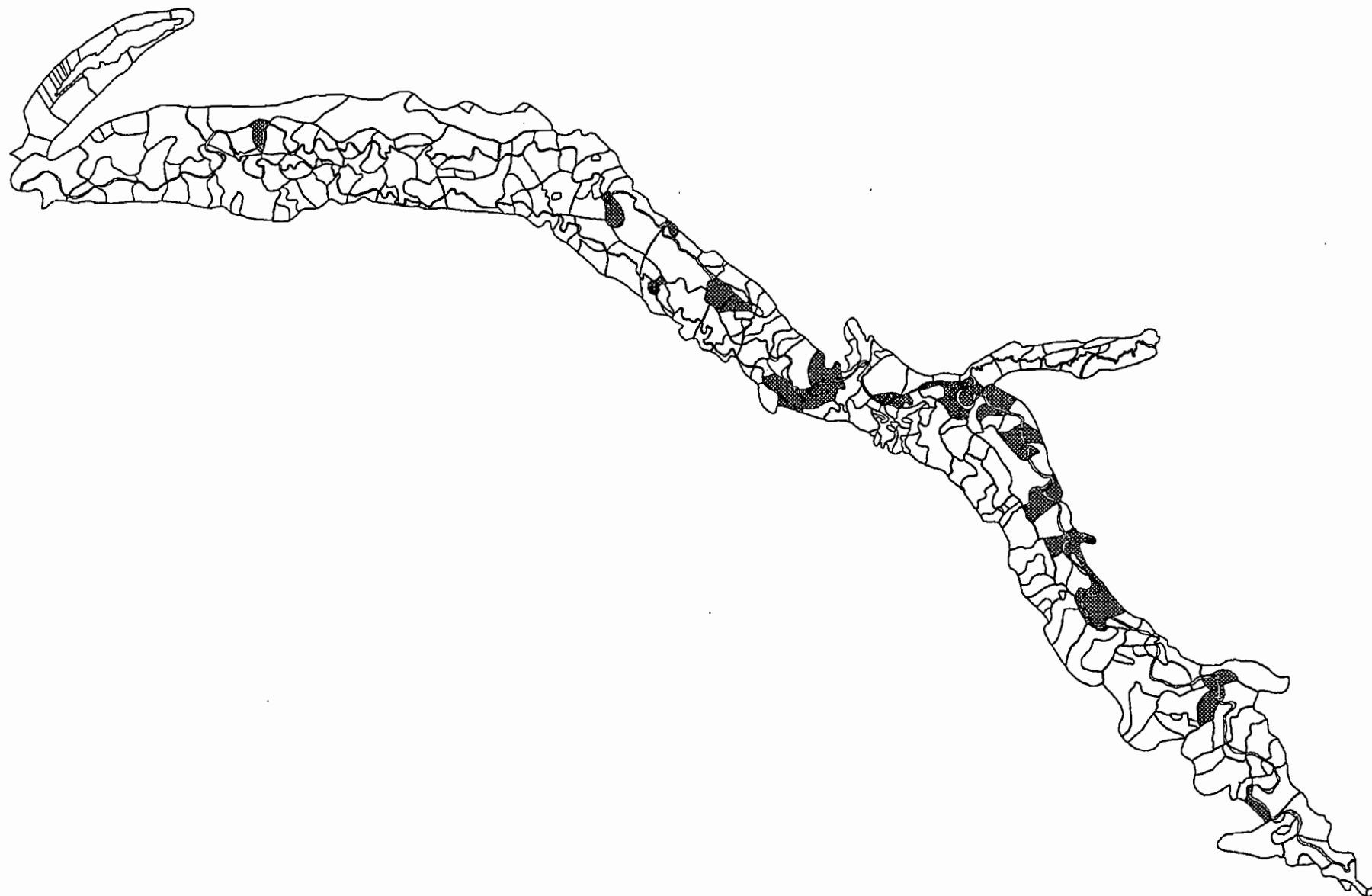


Population HAALPULAAR



Ceddo (anciens guerriers)

MOYENNE VALLEE DU SENEGAL  
Dominance demographique

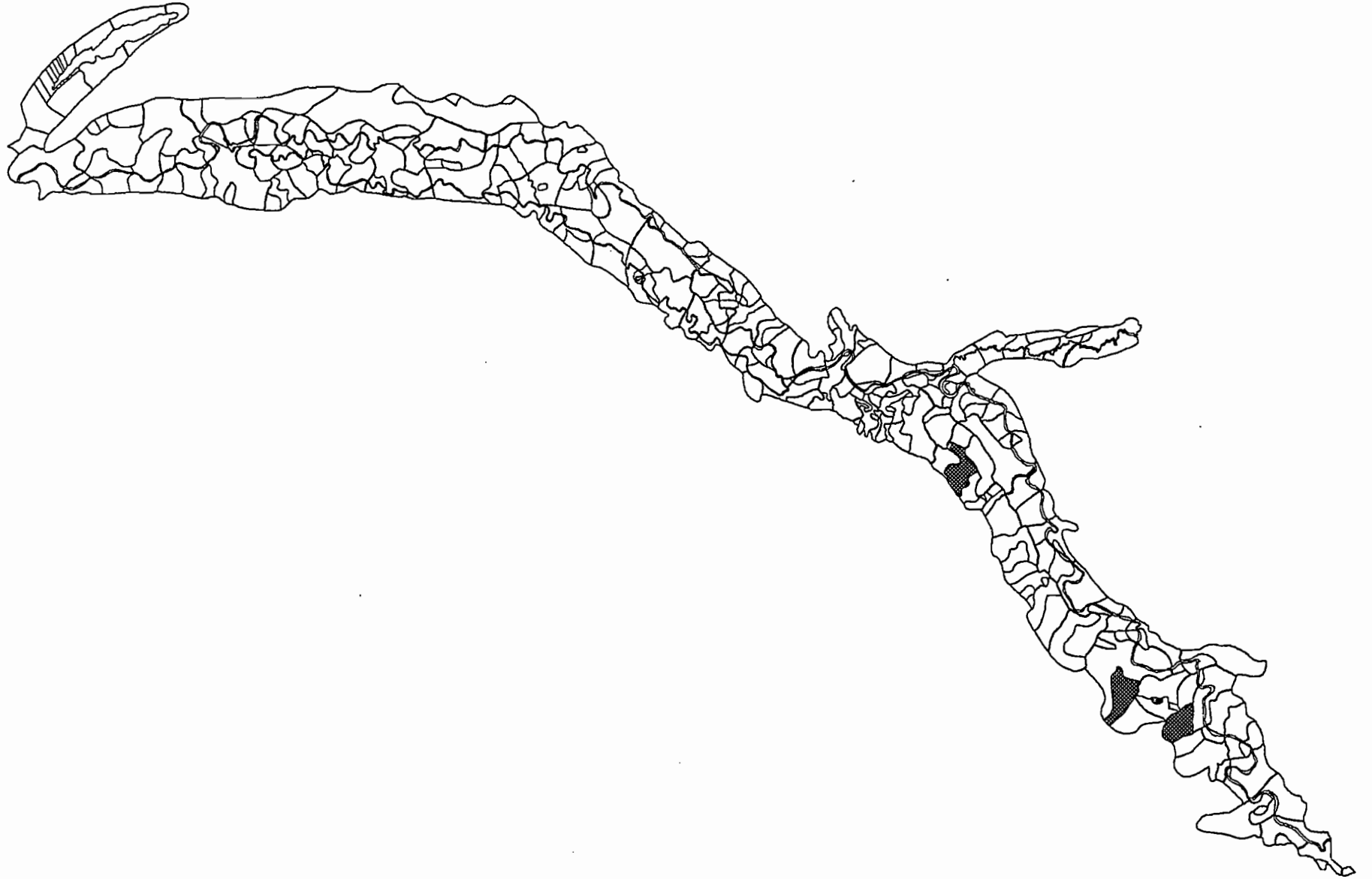


Population HAALPULAAR



Cubballo (pecheurs)

MOYENNE VALLEE DU SENEGAL  
Dominance demographique

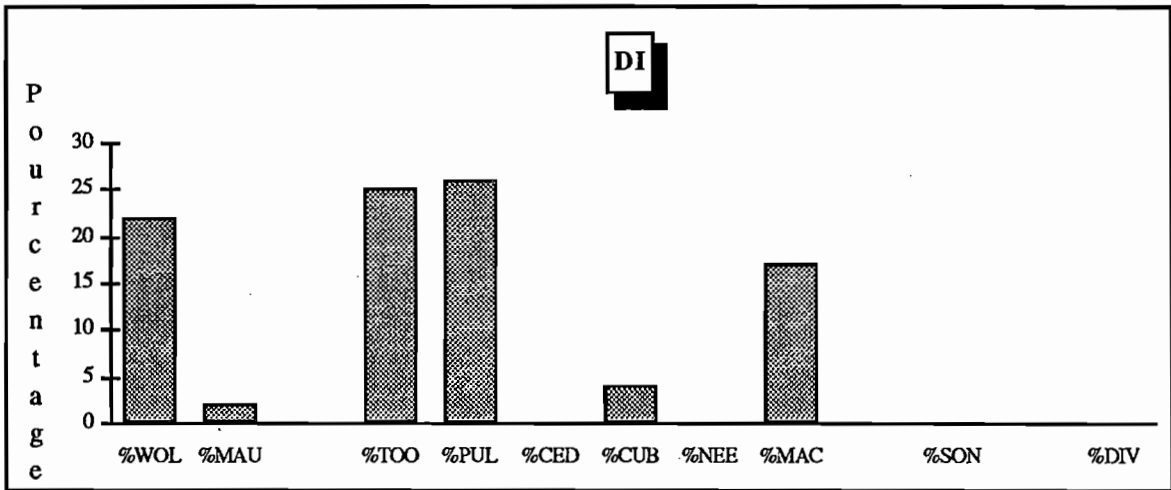


Population HAALPULAAR

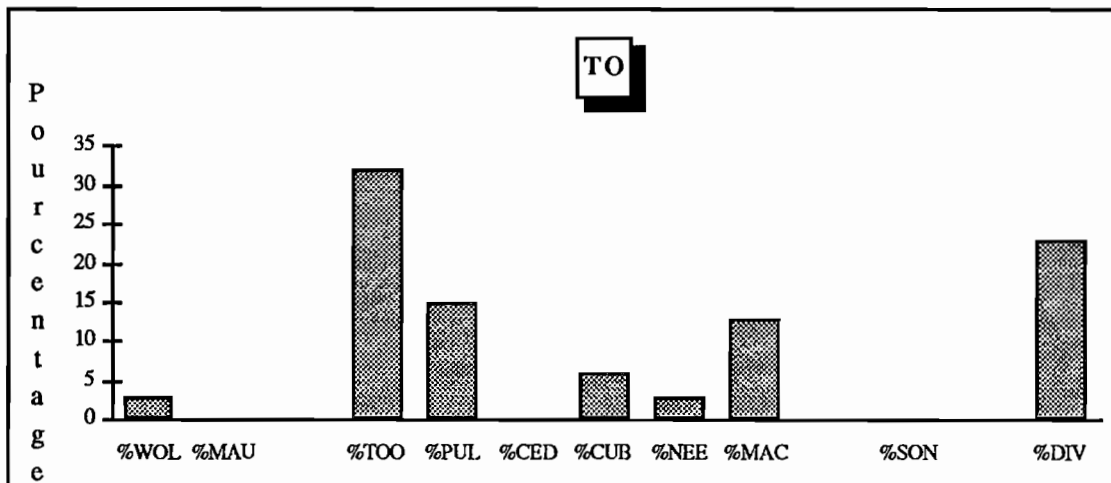


Nseno (castes, artisans, laudateurs)

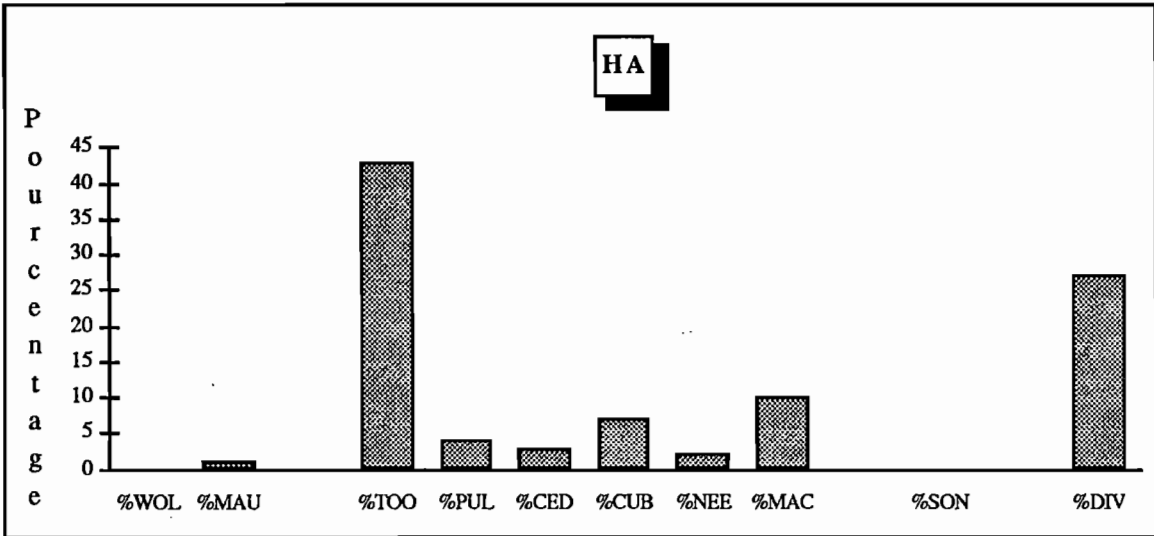
## DIMAT



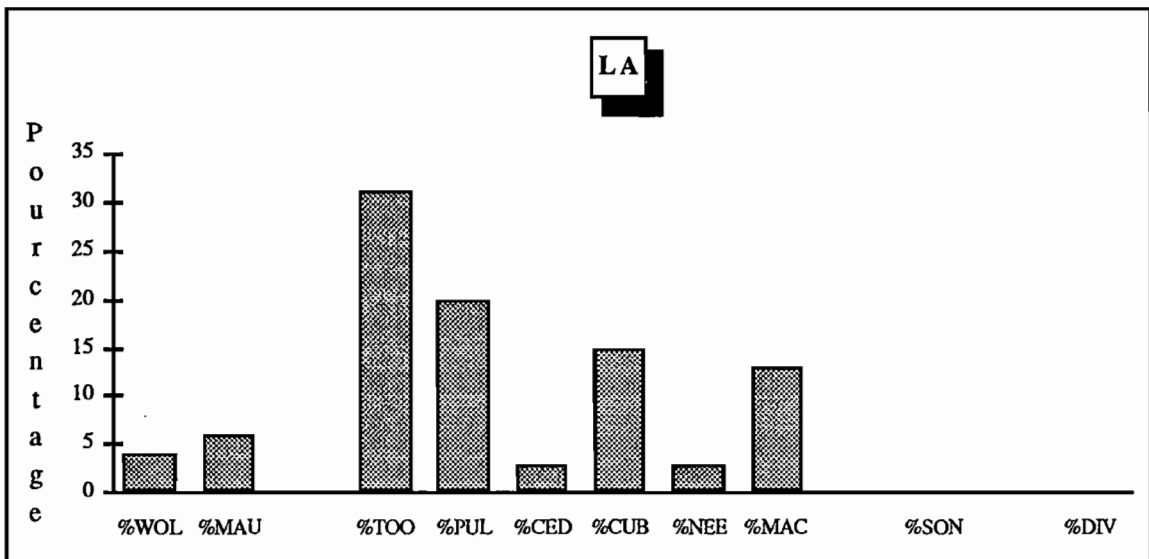
## TOORO



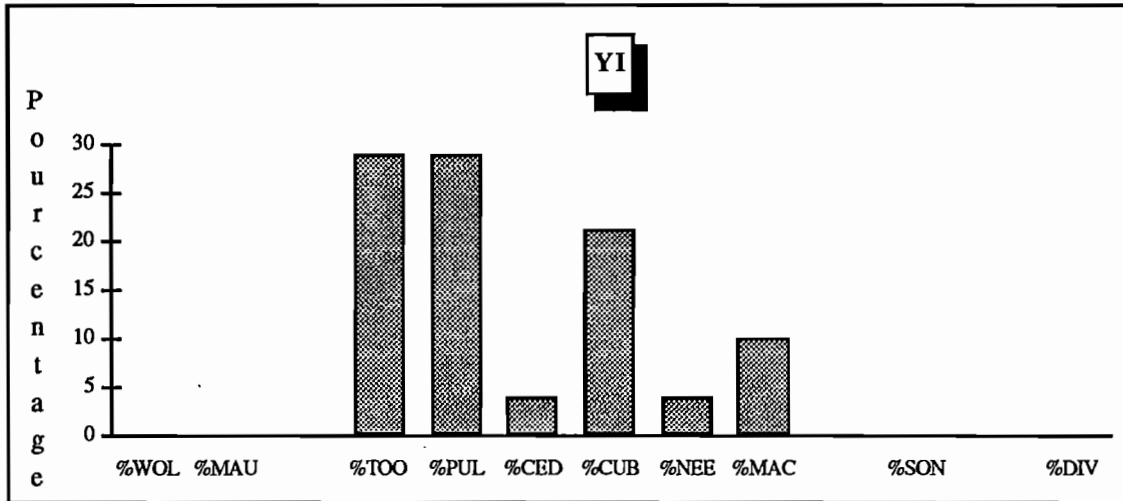
### HALAYBE



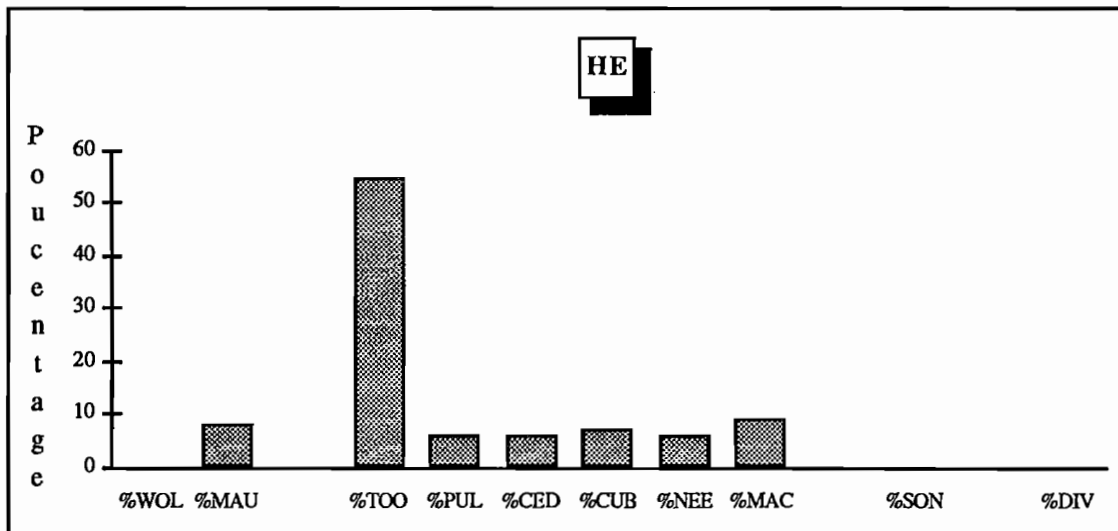
### LAAW



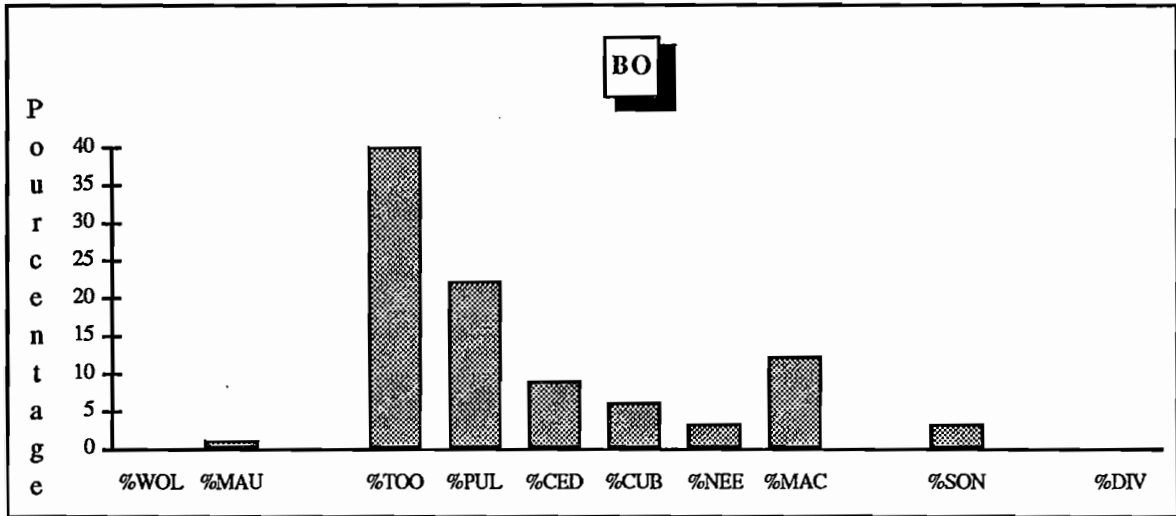
### YIRLAABE



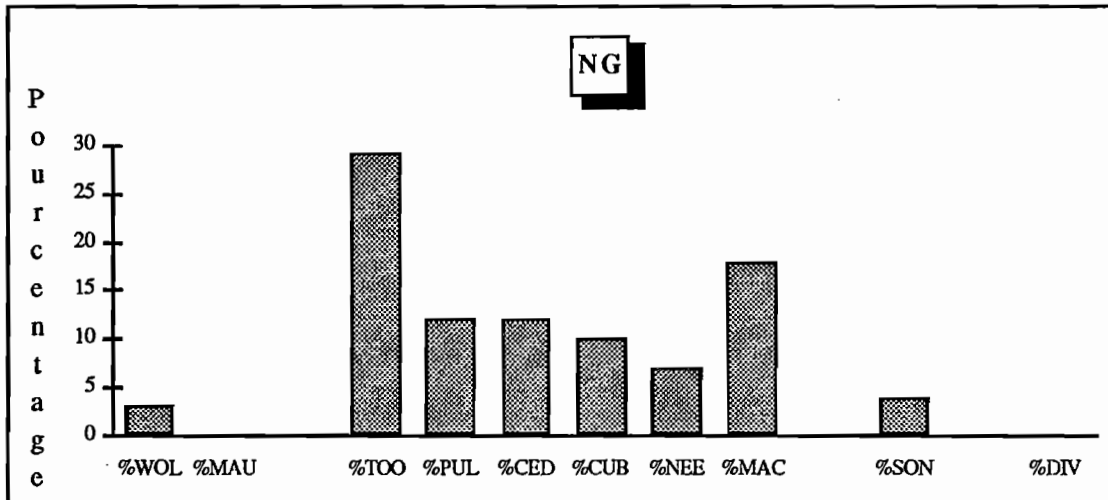
### HEBBIYAABE



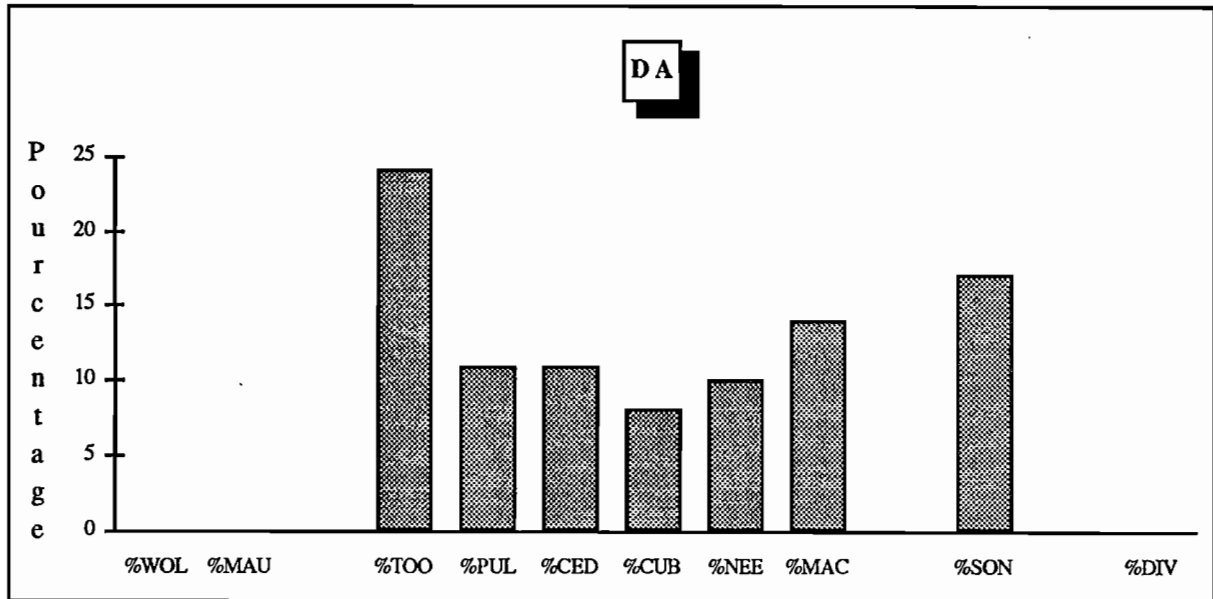
## BOOSEYA



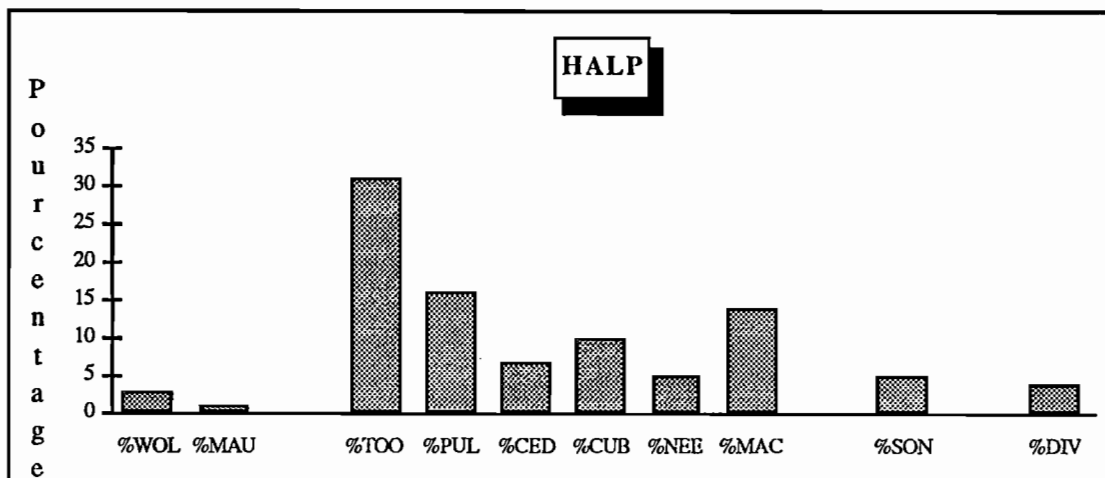
## NGENAAR



## DAMGA

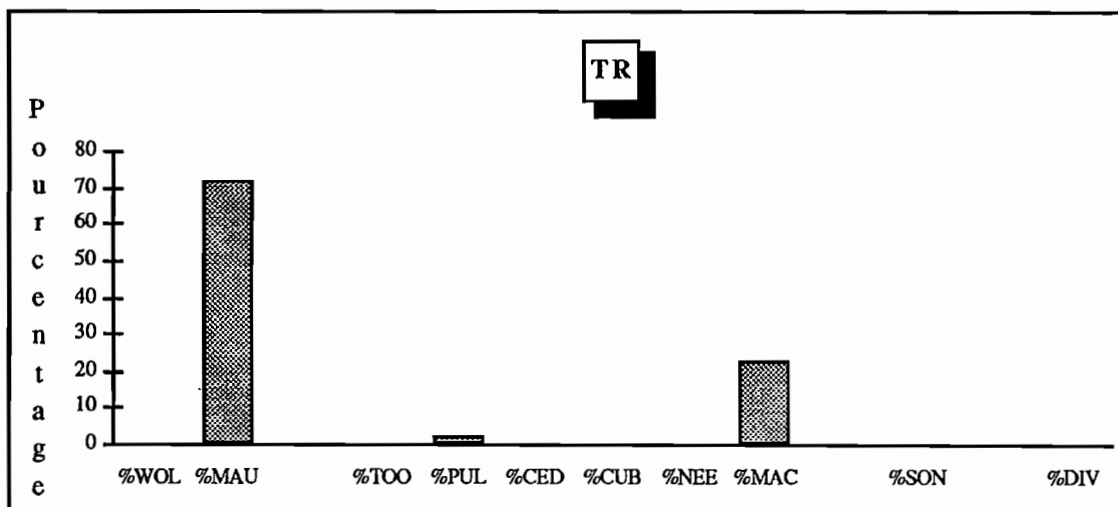


## HAALPULAAR

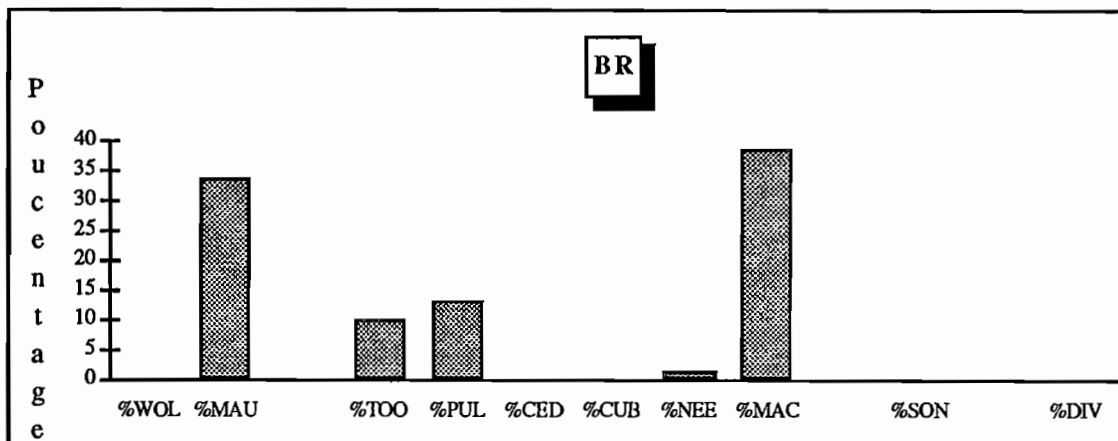




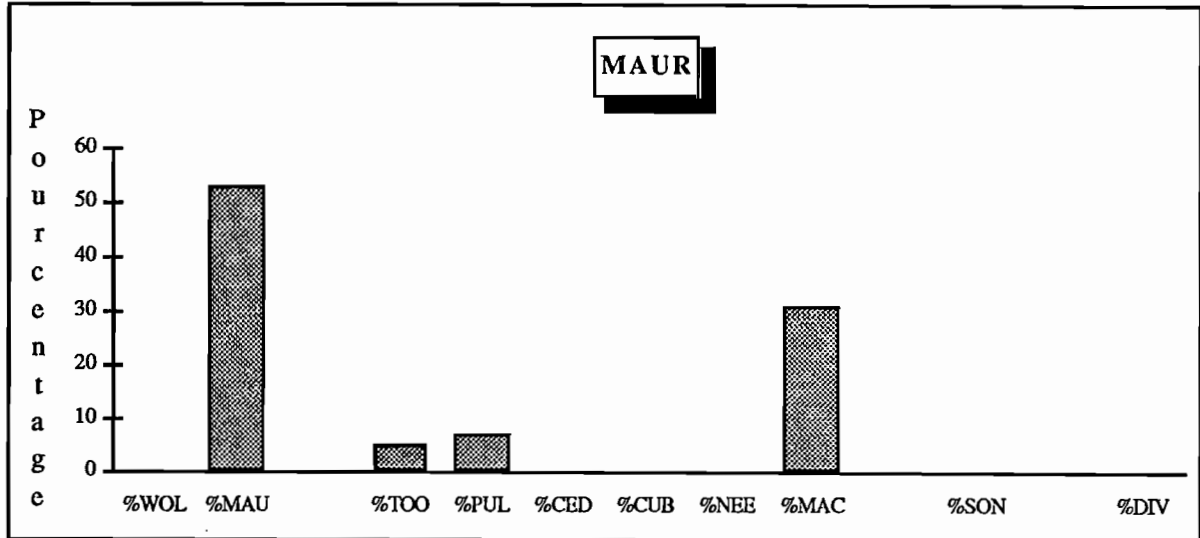
## TRARZA



## BRAKNA



## MAURES



## VALLEE du SENEGAL

