

JEAN - FRANÇOIS DUPON

**CONTRAINTES INSULAIRES
ET FAIT COLONIAL
AUX MASCAREIGNES
ET AUX SEYCHELLES**

ETUDE DE GEOGRAPHIE HUMAINE

TOME IV

THESE PRESENTEE DEVANT L'UNIVERSITE D'AIX MARSEILLE II

— LE 14 AVRIL 1976 —

ATELIER
REPRODUCTION DES THESES
UNIVERSITE DE LILLE III
LILLE

DIFFUSION
LIBRAIRIE HONORE CHAMPION
7, QUAI MALAQUAIS
PARIS

1977

La loi du 11 mars n'autorisant, aux termes des alinéas 2 et 3 de l'article 41, d'une part, que les "copies ou reproductions strictement réservées à l'usage privé du copiste et non destinées à une utilisation collective" et, d'autre part, que les analyses et les courtes citations dans un but d'exemple et d'illustration, "toute représentation ou reproduction intégrale ou partielle, faite sans le consentement de l'auteur ou de ses ayants-droit ou ayants-cause, est illicite" (alinéa 1er de l'article 40). Cette représentation ou reproduction, par quelque procédé que ce soit, constituerait donc une contrefaçon sanctionnée par les articles 425 et suivants du Code Pénal.

ISBN 2-7295-0068-5

© Jean-François DUPON, 1977

Les cartes générales modernes

OCEAN INDIEN

Physiographic Map of the Indian Ocean

(HEEZEN B.C. & THARP M.)
Geological Society of America 1968

Ile MAURICE

MAURITIUS : 1/100 000 Military Survey - Ministry of Defence
Series Y682 - Edition 2 GSGS 1971

Ile Maurice : 1/100 000 Carte Touristique IGN 1973
et routière

MAURITIUS : 1/25 000 13 feuilles + 1 feuille pour les flots
du Nord. Directorate of overseas
Surveys 1958 (DOS 29 Y 881)

REUNION

REUNION : 1/100 000 Carte touristique et routière
IGN, 1958-1968 - 1971

REUNION : 1/50 000 4 feuilles (Saint Denis - Saint Benoit
Saint Pierre Saint Joseph)
IGN - 1957 - 1968

REUNION : 1/150 000 Service du Cadastre 1968

SEYCHELLES

SEYCHELLES : 1/10 000 MAHE II feuilles 1963) DOS
(Archipel granitique) LA DIGUE I feuille 1964) 204
PRASLIN et Curieuse 4 feuilles) 851
1967)

MAHE : 1/50 000 DOS 404 (Series Y 452) 1966 -
I^{re} Edition

RODRIGUES

RODRIGUES : 1/24 000 Esquisse incomplète du Public Works
Department de l'Ile Maurice (1960) -
Plusieurs cartes en cours de réali-
sation tant par le Directorate of
overseas Surveys et le MSIRI (Mauri-
tius Sugar Industry Research Insti-
tute) que par l'IGN.

AUTRES ILES

Pour les îles coralliennes de l'ensemble étudié et l'île SILHOUETTE dans l'archipel granitique des SEYCHELLES on ne disposait, au début des années 1970 d'aucune carte imprimée à grande échelle à l'exclusion d'une carte provisoire d'ALDABRA. Les seules cartes utiles étaient les cartes d'échelle variable (1/10 000 à 1/25 000 environ) annexées à l'ouvrage cité de PIGGOTT sur les îles des Seychelles (DOS. (LR) 3023 A, B, C)

Les photographies aériennes

Les premières missions de couverture photographique à grande échelle datent des années cinquante (Réunion). Elles se sont multipliées, pour presque toutes les îles, au cours des dix dernières années. Donner le détail de leurs références alourdirait inutilement cette bibliographie. Elles ont été effectuées soit par l'Institut géographique National, soit par le DIRECTORATE of OVERSEAS SURVEYS ou la ROYAL AIR FORCE, soit par des firmes privées comme AERO PRECISA, AIRCRAFT OPERATING COMPANY ou HUNTING SURVEYS.

Les clichés reproduits l'ont été grâce à l'aimable autorisation du Ministère Britannique de la Défense (Air Force Department) pour Rodrigues et l'île Maurice, du Gouvernement des Seychelles, du Gouvernement de l'île Maurice et de la Préfecture de La Réunion (Direction Départementale de l'Équipement).

Autres cartes et ATLAS

Les cartes géologiques, pédologiques, agroclimatiques, foncières seront signalées au fur et à mesure dans la bibliographie.

Pour la Réunion signalons enfin la parution prochaine d'un Atlas Régional, coédité par le CEGET et l'IGN et entrant dans le cadre d'un Atlas Régional des DOM dont la préparation a été assurée sous la direction générale du Professeur G. LASSERRE et pour La Réunion du Professeur J. DEFOS DU RAU. Il constituera l'ouvrage de référence le plus complet sur l'île et le plus à jour tant par ses cartes que par ses notices. Jusque là, à un niveau scientifique plus modeste, ce rôle était tenu par le petit Atlas de Bourbon (1962). Pour l'île Maurice on dispose de l'ATLAS for MAURITIUS, petit Atlas Scolaire de T. RAMDIN (1970).

Principales Revues périodiques et Journaux

Ile Maurice

- (PRS) Proceedings of the Royal Society of Arts and Sciences of Mauritius (Mauritius Institute)
- (RASIM) Revue Agricole et Sucrière de l'Ile Maurice (Très importante) Trimestrielle

Principaux quotidiens :

- Le CERNEEN
- Le MAURICIEN
- L'Express
- ADVANCE
- Le Militant (Interdit depuis 1972)

REUNION

- (BAR) Bulletin de l'Académie de la Réunion.
 - (BC) Bulletin de Conjoncture (Trimestriel) et suppléments au Bulletin de Conjoncture publiés depuis 1970 par le (SGAE) Secrétariat Général aux Affaires Economiques (Préfecture de La Réunion)
 - conjoncture Agricole
 - (RCCI) Revue de la Chambre de Commerce et d'Industrie et de la Chambre d'Agriculture.
- Depuis 1971, le Bulletin du Centre National de Documentation des Départements d'Outre-Mer (CENNADOM) qui paraît tous les deux mois et est

édité par le CEGET de BORDEAUX publie
des informations de tous ordres du
plus haut intérêt sur La Réunion.

Principaux quotidiens : Le journal de l'Ile de la Réunion
Témoignages
Croix-Sud

SEYCHELLES

- (J.O.S.S.) Journal of the Seychelles
Society. Victoria

- Agrichelles (publication interrom-
pue)

Principaux quotidiens : Le Seychellois
L'Echo des files

Les Services Statistiques (INSEE - Réunion, Central Statis-
tical Office de l'Ile Maurice (CSO), Statistical Commissioner
des Seychelles) publient pour leur part des recueils et des
études dont il est inutile de souligner l'intérêt pour le
géographe. Le bureau des Statistiques des Seychelles n'a
cependant commencé à fonctionner qu'il y a moins de dix ans
de manière autonome et ne publiait encore, en 1973, aucun
recueil régulier de statistiques.

Ouvrages généraux sur les îles - Récits de voyage

- d'AVEZAC M.A.P. - Îles de l'Afrique "le tour du monde"
Paris 1848 - 3ème partie.
- BENEDICT B.
(Ed.) Problems of Smaller territories.
University of London
Institute of Commonwealth Studies
Commonwealth papers X. Edited by
B. Benedict, the Athlone Press 1967
I-153 p.
- BILLARD A. - Voyage aux colonies orientales
Paris 1822.
- BORY de Saint VINCENT - Voyage dans les quatre principales
Îles des Mers d'Afrique - Paris
F. Buisson 1804
- BULPIN T.V. - Islands in a forgotten sea
2ème éd. Cape and Transvaal Printers
Cape Town 1969 - 346 p.
- DESCHAMPS H. - Histoire de Mad. Paris
Berger Levrault 3ème Edition 1970
- FROBERVILLE C. de - Rodrigues, Galega, les Sèchelles,
les Amirantes etc...
(dans d'AVEZAC M. : Îles de l'Afrique)
Le Tour du Monde Paris 1848
- JADIN M.F. - Voyage aux Îles Mascareignes
(Réunion et Maurice) fait en 1890
Société Languedocienne de Géographie
de Montpellier 1891 - Réédition
Bulletin de Madagascar 1970- 293-294
p. 825-854
- LA CAILLE N.L. Abbé de - Journal historique du voyage fait
au Cap de Bonne Espérance - Paris
Guillyn 1763
- LIONNET G. - La Réunion et les Seychelles : un
parallèle.
(JOSS) N° 5-65 - 1966.

- LOUGNON A. - Recueil Trimestriel de documents et travaux mérités pour servir à l'histoire des Mascareignes françaises publiés sous le haut patronage de l'Académie de la Réunion par A. Lougnon Saint-Denis 1932-1953
- MAHE de la BOURDONNAIS B.F. - Mémoire des Iles de France et de Bourbon (Ed. A. Lougnon et A. Toussaint) Paris E. Leroux 1937
- RAYNAL Abbé G. Th. F. - Histoire philosophique et politique des établissements et du Commerce des Européens dans les deux Indes. Amsterdam 1770.
- TOUSSAINT A. - Histoire de l'Océan Indien Paris P.U.F. 1961 - 286 p.
- TOUSSAINT A. - La Route des Iles - Contribution à l'histoire maritime des Mascareignes Paris S.E.V.P.E.N. - 1967 540 p.
- TOUSSAINT A. - Histoire des Iles Mascareignes Berger Levrault. "Mondes d'Outre-Mer" 1972 - 345 p.
- TOUSSAINT A. - Histoire du Droit et des Institutions de l'Île de France et de l'Île Bourbon jusqu'en 1815. pp. 35-42 Actes du Congrès d'Études de Droit Privé français et mauricien Saint-Denis 1965 - Annales de la Faculté de Droit et Sciences Économiques d'Aix-en-Provence N° 57 P.U.F. 1969
- UNIENVILLE A.M. d' - Les Mascareignes : Vieille France en mer indienne. Paris A. Michel 1954
- VISDELOU GUIMBEAU G. de - La découverte des Îles Mascareignes. Port-Louis 1948 - 66 p.

Ouvrages généraux et de référence

MAURICE

- ARDILL R.H. - A School Geography of Maurice
3ème Edition - Port-Louis 1967
- BARNWELL P.J. & TOUSSAINT A. - A short history of Mauritius.
London - Longmans, Green 1949
- BEATON P. - Creoles and Coolies
Londres
- Bernardin de SAINT-PIERRE
- Voyage à l'Ile de France.
Paris Merlin 1773
- Blue Book for the Colony of Mauritius 1858-1938 et 1945-47
- BOYLE Ch. J. Far away or sketches of scenery and
society in Mauritius
Londres Chapman & Hall 1867.
- BROWN C.E. HOCKEY J.C. et VELLIN L.C. - Primary geography for Mauritius
Longmans, Green and Co. 1966 - 63 p.
- GENNES DE LA CHANCELIERE - Observations sur l'I. de F. 1735
in t. I du Recueil trimestriel de
Docts. et Travaux inédits pr. servir
à l'histoire des Masc. françaises.
1932-1935 - pp. 206-238.
- FAVOREU L. - L'Ile Maurice (Encyclopédie poli-
tique et constitutionnelle - série
Afrique). Berger-Levrault
Paris 1970 - 119 p.
- HOLLINGWORTH D. - They came to Mauritius
Oxford University Press 1968
- MAC MILLAN ALLISTER - Mauritius illustrated : Historical
and descriptive, Commercial and
industrial figures and ressources
LONDON - COLLINGRIGDE - 1914.
- MALIM M. - Island of the Swan : Mauritius
London - Longmans, Green 1952

- BOLTON'S Mauritius Almanach and Official Directory
1851-1858
- Mauritius Register : Historical Official and Commercial
1859
- Mauritius Civil Service Almanac
1862-1863
- The Mauritius Almanac and Civil Service Register
1864-1868
- The Mauritius Almanac and Colonial Register
1869-1888
- The Mauritius Almanac 1889-1919
- The Mauritius Almanac and Commercial Handbook
1920-1939-41
- MILBERT J.G. - Voyage pittoresque à l'Ile de France
Paris A. Nepveu 1812
- PIKE N. Subtropical rambles in the land of
the Aphanapterix.
New York - Harper & Brothers
1873 - 509 p.
- PITOT A. - L'Ile de France - Esquisses histo-
riques
1715-1810 Port-Louis. 1899
- PITOT A. - T'Eylandt Mauritius. Esquisses
historiques 1598-1710
Port-Louis - Coignet frères et
Compagnie. 1905
- PITOT E. - Album pittoresque de Maurice
Port-Louis 1838
- PRIDHAM Ch. - An historical, political and sta-
tistical account of M. and its
dependencies.
London - T. & W Boone 1849
- RAMDIN T. - Mauritius, a geographical survey.
University Tutorial press - 1969
64 p. - London.

- RASSOOL T. - L'Ile Maurice. Creuset de l'Océan
Indien.
F. Nathan 1967 - 180 p.
- Report on Mauritius (annuel jusqu'en 1967)
Mauritius government printing (M.G.P.)
- de SORNAY P. Ile de France - Ile Maurice
Port-Louis 1958.
- TOUSSAINT A. - Histoire de l'île Maurice.
Paris P.U.F. Q.S.Je - 1971 N° 1449
- TOUSSAINT A. et Bibliography of Mauritius 1502-1954
ADOLPHE H. ESCL/PON 1956 Port-Louis 864 p.
- Bibliographie continuée dans : Mauritius Archives Annual Report
(Government Printing)
- TOUSSAINT A. - L'Ile Maurice.
Revue française d'Etudes Politiques
Aricaines N° 44
Août 1969 pp. 55-67.
- TOUSSAINT A. Port-Louis, deux siècles d'histoire
(1735-1935)
Port-Louis 1936.
- d'UNIENVILLE Baron B.C.A.M.
- Statistique de l'Ile Maurice et
de ses dépendances.
Paris 3 vol. 1838.
- d'UNIENVILLE M. - L'oeuvre étonnante des Mauriciens
Port-Louis 1953.

RODRIGUES

- BARKER Lady M. - A distant shore : Rodrigues
Port-Louis 1882
- BERTUCHI A J. - The island of Rodrigues - A British
Colony in the Mascarenhas group
Londres 1923
- DUPON J.F. - Recueil de Documents pour servir
à l'histoire de Rodrigues.
Mauritius Archives Publication N° 10.
Port-Louis 1969. 120 p.

- LEAL H. - Une excursion à l'île Rodrigues
en 1882
Port-Louis 1887
- NORTH COOMBES A. - The Island of Rodrigues
The Standard Printing Est.
Port-Louis 1971 - 337 p.
- O'CONNOR R.J. - Rodrigues (Dependency of Mauritius)
Short historical sketch
Port-Louis 1905

REUNION

- DEFOS DU RAU J. L'île de la Réunion
Institut de géographie - Faculté des
Lettres - Bordeaux - 1960
- DEFOS DU RAU J. "La Réunion"
Revue française d'Etudes politiques
africaines
n° 33 - septembre 1968 - p.58-79.
- DEFOS DU RAU J. La Réunion
Découvrir la France (IOI)
Larousse 1974
- GOURDU P. - Milieu local et colonisation
réunionnaise.
Cahiers d'Outre-Mer - 1956 pp. 36-57
- ISNARD H. - La Réunion : aspects de la colo-
nisation et du peuplement.
Cahiers d'Outre-Mer - 1950 p. IOI-I22
- ISNARD H. - Réunion et Martinique : notes de
Géographie comparée.
Cahiers d'Outre-Mer 1956 - p. 58-69.
- MAILLARD L. - Notes sur l'île de la Réunion
Dentu - Paris 1862
- Ministère de la Construction
Atelier d'Urbanisme
de la Réunion - La Réunion - Enquête monographique
régionale Tome I 167 p.
Tome II 346 p. 1964-1965

- PEROTIN Y. Chroniques de Bourbon
Couderc - Nérac 1957 224 p.
- SCHERER A. Histoire de La Réunion
Coll. Que Sais-je N° II64
1966 - 126 p.
- SCHERER A. LA REUNION - Notes et Etudes Docu-
mentaires N° 3358 -
1967 - La Documentation Française 53 p.

SEYCHELLES

- ASTENGO C. Osservazioni preliminari sull'isoladi
MAHE.
Annali di ricerche et studi di
Geografia - Anno XXVII - N° 3-4
Genova - 1971 p. 89-124
- DAYER L. (Père) Les îles Seychelles - Esquisse histo-
rique.
Imprimerie Saint-Paul Fribourg 1966.
- FAUVEL A.A. Unpublished documents on the history
of the Seychelles islands anterior
to 1810, together with a cartography.
Mahé, government printing office -
1909 - 417 p.
- LIONNET G. A short history of Seychelles.
St. Fidèle - Mahé - 1970 - 61 p.
- LIONNET G. & PETERS A.J. Bibliographie scientifique sur les
Seychelles.
Atoll Research Bulletin N° 165 -
Mai 1973 (Smithsonian Inst. Washington).
- LIONNET G. The Seychelles
Londres 1972 - DAVID et CHARLES 200p.
- MOINE M.J. Essai sur les Iles Seychelles.
B. Madag. 1970 - N° 292, p. 727-737.
- OZANN Rev. J.A.F. Coconuts & Creoles
London P. Allan 1936

- STANLEY-GARDINER J. The Seychelles archipelago.
Geographical Journal 29 -
1905 pp. 148-174.
- WEBB A.W.T. The story of the Seychelles.
Third Edition - Victoria 1966 (Ronée)

Iles intermédiaires

- DUSSERCLE (R.P.) Agalega, petite île.
Port-Louis - The general printing &
stationery 1949 284 p.
- LIONNET J.G. L'île d'Agalega, notes et souvenirs.
Paris - Société d'Ed. géographiques
maritimes et coloniales.
1924 - 82 p.
- SCOTT R. Limuria, the lesser dependencies of
Mauritius.
London - Oxford University Press
1961 - 308 p.

Le Milieu insulaire et ses contraintes

Ouvrages généraux sur l'ensemble des îles et les problèmes de
l'écologie insulaire.

- BOWEN C.O. Geophysical Studies in the Indian
Ocean by R/V CHAIN of the WOODS HOLE
Oceanographic Institution.
Journal of the Seychelles Society
(JOSS) Avril 1965 - N° 4 p. 62-65
- Conservation of vegetation in Africa, south of the Sahara.
Acta phytogeographica Suecica N° 54
Uppsala 1968 - symposium d'Uppsala
12-16 sept. 1966 de A.E.T.F.A.T.
320 p. (Almqvist & Wiksells Ed.)
pp. 265-272 : Mauritius & Rodrigues
R.E. VAUGHAN
pp. 275-279 : Seychelles C. JEFFREY
pp. 272-275 : La Réunion P. RIVALS
pp. 279-281 : Synthèse Régionale
M. KERAUDEN.

- FOSBERG F.R. (Ed.) Man's place in the island ecosystem
Symposium held at the tenth Pacific
science congress of the Pacific
Science Association - University of
Hawaiï, Honolulu, Hawaiï - U.S. -
21 august to 6 september 1961.
(Edited by F.R. FOSBERG) Bishop
museum press 1963-65-70 - 264 pages.
- HEEZEN B.C. & THARP M. The physiography of the Indian Ocean.
Phil. Trans. Roy. Soc. London
A - 259 : 137 1966.
- HORNELL J.
FAIRBRIDGE Rh. W. The Encyclopedia of Oceanography
Rheinhold publishing Corporation
1966 Article "Océan Indien"
- SAUER J.D. Oceanic Islands and biogeographical
theory, a review.
Geographical Review 1969 - Oct.
pp. 582-593.

L'Insularité et la fin de l'isolement

MAURICE

- Colony of Mauritius puis government of Mauritius
parmi les Rapports annuels des
Services publics - publiés par le
government printing - Ministry of
Communications (Marine-Services,
Civil aviation Department - Road
Transport - Administration and works -
Posts and Telegraphs Department).
1960-1972
- DEMANGEOT J. - Le faisceau France-Archipel
Malgache, essai de géographie du
transport aérien.
Madagascar, Revue de Géographie
N° 9 et 10-11 Juil-Déc. 1966 et
Janv.-Déc. 1967 - pp. 45-150 et 78-162

INTERNATIONAL ROAD FEDERATION

- Road Development in Mauritius
Road International 54 (Sept. 64)
30-33

Mauritius Chamber of
Commerce and Industry : - Port-Louis Harbour-Port facilities
Avril 1973 - 3 p.

JESSOP A. - A history of the Mauritius Railways.
Port-Louis Govt. Printing 1964 - 29 p.

LY TIO FANE M. - Premiers projets d'Entrepôt à
l'Ile de France 1766-1768.
Communication au 3ème Congrès Inter-
national d'Histoire Maritime de
Beyrouth - 1966.

PRENTOUT H. - L'Ile de France sous Decaen : Essai
sur la politique coloniale du 1er
Empire et la rivalité de la France et
de l'Angleterre dans les Indes Orientales
Paris - Hachette 1901

TOUSSAINT A. - Harvest of the sea
The Mauritius sea story in outline
Port-Louis - The Mauritius Printing
Cy Ltd. 1966 - 105 p.

TOUSSAINT A. - Une compagnie de navigation peu
connue dans l'Océan Indien au XIXème
siècle.
in Actes du 8ème Colloque Interna-
tional d'Histoire Maritime (Beyrouth -
5-10 sept. 1966) SEVPEN 1970 -
pp. 667-681.

TOUSSAINT A. - Franconesia, a little known quarter
of the Indian Ocean.
Revue "Oceans" 1970:

REUNION

Revue de la Chambre de Commerce et d'Industrie
et Chambre d'Agriculture de la Réunion :

- Statistiques et Articles concernant
le trafic portuaire.

- Chambre de Commerce et
d'Industrie de la Réunion
(CCIR) - Le port de la Pointe des Galets.
1965 - 8 pages.
- CCIR - Concession d'outillage public du
port de la Pointe des Galets.
Brochure 1971 - 9 p. Ronée.
- Direction du Commerce
Intérieur et des Prix : - Rapport inédit du Directeur départe-
mental du Commerce Intérieur et des
Prix de la Réunion sur la Manutention
portuaire.
1970
- GERARD H. - Etude historique du régime du
commerce extérieur et de l'organisation
douanière à l'île de la Réunion.
Bulletin de l'Académie de l'île de
la Réunion. (BAR).
Vol. 5 et 6 - 1923 - pp. 32-135
et 5-56.
- JACQUEMOT A. - Les ports des DOM - Le port de la
Pointe des Galets.
Journal de la Marine Marchande N° 2543.
1968 - pp. 2056-2063.
- PERROLAT G. L'équipement routier et les installa-
tions aéroportuaires à la Réunion.
Mémoire de maîtrise inédit 1971
St Denis - Dirigé par Monsieur le
Professeur J. Defos du Rau.
- VERGELY D. Les postes et télécommunications à
la Réunion.
Mémoire de maîtrise inédit 1973
St Denis - Dirigé par Monsieur le
Professeur J. Defos du Rau.
- TOUSSAINT A. - Le Trafic commercial entre les
Mascaraignes et Madagascar de 1773
à 1810.
Annales de la Faculté des Lettres et
Sciences Humaines de l'Université de
Madagascar - Tananarive N° 5
1966 - p. 91 à 128.

SEYCHELLES

- Colony of SEYCHELLES - Rapports annuels des services publics et ministères (irréguliers) - Government printing (S.G.P.) Report of the Port & Marine department 1965-1967.
- TOUSSAINT A. - Le Trafic commercial des Seychelles de 1773 à 1810. (J.O.S.S.) Avril 1965 - N° 4 p. 20-61.
- TOUSSAINT A. - Shipbuilding in Seychelles. (J.O.S.S.) N° 5-29 - 1966.

Le climat et les eaux

MAURICE

Le climat

- BROUARD N.R. A brief account of the 1960 cyclones and their affects upon exotic plantations in Mauritius. (Empire Forestry Review 1960 pp. 411-416).
- DAVY E.G. The probability of tropical cyclones at Mauritius (R.A.S.I.M.) 1960 - Vol. 39 pp. 168-173 - 2 fig. 1 tabl.
- DAVY Meteorology in Mauritius - 1961.
- FLOATE H.F.G. - The Mauritian malaria épidémic 1866-1868 - Geographical determinism one hundred years ago. The Malayan Journal of Tropical Geography - 1959 Déc. - 29. pp. 10-20.
- HERCHENRODER M. - La pluie à l'île Maurice 1935 - Port-Louis - General Printing 61 p.

- MAC INTIRE W.G. &
WALKER H. J. Tropical cyclones and coastal morpho-
logy in Mauritius.
.Annals of the Association of American
geographers - 1964 - N° 4 pp. 582-596
cartes.
- SAUER J. - Effects of recent tropical cyclones
on the coastal vegetation of Mauritius
Journal of Ecology London 1962 N° 2
pp. 275-290 cartes.
- UNDERWILL H. W. &
VENKATASAWMY - Evaporation studies in Mauritius.
R.A.S.I.M. - Vol. 46-3 - 1967
pp. 138-143.
- WEAVER D.C. - The Hurricane as an economic
catalyst.
Malayan Journal of Tropical Geography
Déc. 1968 - N° 27 - pp. 66-71.
- Les eaux
- CHASTELIER F. Index of divisions of Rivers, grants
of water, Authorizations to construct
bridges, dams, etc...
Index of procedure precedents -
Compiled and published by Frederic
Chastelier -
Port-Louis 1918. Mauritius General
Printing and Stationery Company Ltd.
- HARDY M. - Water consumption of the cane plant.
M.S.I.R.I. Annual Report pp. 95-101.
1966
- LANGLOIS J. - Etude sur les causes qui ont amené
la stérilité des parties basses de
l'île Maurice et sur les moyens qui
peuvent rendre à ces localités leur
fertilité première.
Port-Louis. 1879
- SENTENAC R. - Recherches d'eau souterraine à
l'île Maurice.
Mauritius Sugar Industry Research
Institute (MSIRI) - Occasional Papers
N° 12-15-16-17 July 1962 - October-
November - December - 1963.

VIVEKANANTHAN T. &
SENTENAC R.

- Ressources en eau à Maurice -
Projets de développement - in RASIM -
Compte rendu du Congrès Sucrier de
1969 - Vol. 48 - Juillet-septembre 69
N° 3 - pp. 165-172.

REUNION

Le climat

METEOROLOGIE NATIONALE

- Service de la Réunion -
Bulletin météorologique mensuel

METEOROLOGIE NATIONALE

- La saison cyclonique à La Réunion
(Annuel)

METEOROLOGIE NATIONALE

- Les cyclones ressentis à La Réunion
de 1657 à 1967.
28 p. - 1967

METEOROLOGIE NATIONALE

- Service de la Réunion -
La sécheresse à la Réunion en 1970
(1er avril - 30 octobre).
1970 - 6 p.

RIVALS P.

- Etude sur les effets des cyclones
sur les arbres à la Réunion.
Revue Agricole de l'île de la Réunion.
Mars-Avril 1951 - pp. 49-58.

Les eaux

B R G M - Rapports divers

- Alimentation en eau du casier expé-
rimental de Champ Borne.
TAN 66 - A/16 Fév. 66 - 19 p.

B R G M

- Etude hydrogéologique de la zone
littorale comprise entre la ravine
du cap et la pointe des Avirons.
TAN 66 - A/22 Juin 66 - 76 p.

B R G M

Etudes hydrogéologiques ponctuelles
dans le secteur de la Possession à
Saint Paul.
TAN 66 - A/31 Sept. 66 - 21 p.

B R G M

- Mise en valeur hydroagricole de la
zone d'Etang Salé.
TAN 66 - A/32 Déc. 66 - 94 p.

- B R G M - Retenue colinaire sur le petit bras de PONTHO.
TAN 66 - A/II Janvier 66 -
- B R G M - Aménagement du puits du Chaudron.
70 TAN 30 Déc. 1970 - 10 p. + 18 p.
- CHATAGNON F. - Etude de la mise en valeur hydro-agricole de la plaine des Galets.
SATEC - BOURBON 133 p. Ronéo. 1966
- Génie Rural REUNION - Etude hydroagricole de la région Saint-Pierre Saint-Louis.
Saint Denis - 1960.
- GILBERT B. - Rapport de Mission sur les problèmes sanitaires liés aux parasitoses dans le Département de la Réunion.
24 p. - Mai 1971 - Inédit.
- GRAVOST M. - Alimentation en eau de la commune du port - Travaux de reconnaissance hydrogéologique campagne 1970.
Rapport BRGM Fév. 71 - 19 p.
- GRAVOST M. - Le port en eau profonde de la baie de la Possession - Puits de reconnaissance.
BRGM - Rapport TAN 71 - 12 mars 1971
14 p.
- GOURRIERES D. le & TOUCHEBOEUF de LUSIGNY P. - Hydrologie souterraine de la Réunion
ORSTOM - 1964 - 105 p. Ronéo.
- NOTTRET R. - Bilan hydrologique annuel et politique de l'eau à la Réunion. 1958
- POUL X. - Etude des ressources de l'île de la Réunion en eau de table et eau minérale.
BRGM - Rapport TAN 67 - A/15 Sept. 67.
41 p.
- POUL X. - L'alimentation en eau de la commune du port. Travaux de reconnaissance hydrogéologique effectués de Janvier à Avril 1969.
BRGM - Rapport TAN 69 - 20 mai 1969
74 p.

- TOUCHEBOEUF P. - Etude de l'alimentation des nappes souterraines de l'île de la Réunion. 1952.

RODRIGUES

- GORDON SMITH J. - Groundwater Development in Rodrigues. Ministry of works - Rose-Hill - Mauritius - Sept. 1970 - 34 p. Ronéo. Inédit

SEYCHELLES

- DORAISAWMY I. & FRANCIS K.A. : - The climate of Seychelles with special references to its rainfall. Memoirs of India Meteorological Department N° 27 - PP; 45-58.1941
- MACKAY W. - Soundings of the upper air over the Seychelles. (J.O.S.S.) N° 4-8 - 1965.

Le Milieu Terrestre et le Milieu vivant

MAURICE

Géologie et sols

- BATTISTINI R. - Etat des connaissances sur la géomorphologie de l'île Maurice. Madagascar (Rev. Géogr.) N° 17 1970 - pp. 63-77, 3 fig.
- CHAZAL M. de & BAISSAC J. de - Etude sur la géologie de l'île Maurice (Proceedings of the Royal Society of Arts and Sciences of Mauritius) (P R S) Vol. I part. I, 1950 - pp. 53-72.
- CLINE H.G. et al. - Soil survey of the territory of Hawaii. U.S.D.A. Series - 1939 - N° 25. 1955
- DUPAVILLON F. - Anciens volcans de l'île Maurice. 151 p. - Port-Louis. Mauritius printing.

- MAC DOUGALL I. - Isotopic dating and geomagnetic polarity studies on volcanic rocks from Mauritius, Indian Ocean. Geological Society of America Bulletin 80 - 1969.
- PARISH D.H. & FEILLAFE S.M. - Notes on the 1/100 000 Soil map of Mauritius. M.S.I.R.I. Occasional paper N° 22 1965 - 43 p.
- SIMPSON E.S.W. - Simplified geological Map of Mauritius. 1951
- SIMPSON E.S.W. - The geology and mineral resources of Mauritius. (Colonial geology and mineral resources) Londres Vol. I N° 3 - 1950 pp. 217 et 238 (carte et coupes)
- WALKER H.J. - Coral and the lime industry in Mauritius. Geographical Review - N° 3 Vol. III 1962 - 19 p.
- Ecologie
- BAKER J.G. - Flora of Mauritius and the Seychelles. A description of the flowering plants and ferns of those islands. London Revue 1877 - 558 p.
- EDGERLEY L.F. - The conifers in Mauritius. (P.R.S.) II 2 - 1962.
- HODGKIN P. & MICHEL C. - Zonation of plants & animals on rocky shores of Mauritius II 2 (Sessions 1958-61) 121-145 (P.R.S.)
- MAILLERET L. - Pierre POIVRE, l'Abbé GALLOYS et l'introduction d'espèces botaniques et d'oiseaux de Chine à l'Ile Maurice (P.R.S.) Vol. III - I, II 7 - 130 1968

- SAUER J.D. - Coastal plant geography in Mauritius
Bâton Rouge - Louisiana State-University Press. 1961 - 153 p.
- VAUGHAN Dr. R.E. - Nature reserves in Mauritius.
(C.R. 3ème Congrès de l'Assoc. Scient. de l'Océan Indien 1957 - pp. 125-31)
- WIEHE P.O. & VAUGHAN R.E. - Studies on the vegetation of
Mauritius.
Journal of Ecology XXV, XXIX, XXXIV
1937 - 1939 - 1941.
(pp. 127-160, 263-281, 189-343).

REUNION

Géologie et Sols

- Service de la Carte géologique de France - Carte géologique de La Réunion
(P. BUSSIÈRE) 1960 - 1/50 000 :
4 feuilles) IGN.
- Service de la carte géologique de France - Carte géologique du Département de
la Réunion - 1/100 000
IGN - 1967 - Avec notice.
(D'après les travaux de Maillard L.,
Velaïn Ch., Lacroix A., Bussièrre P.,
Ducrot M., Defos du Rau J., Paul X.)
- DEFOS DU RAU J. - Le relief de l'île de la Réunion,
Etude de morphologie volcanique.
Institut de géographie - Faculté des
Lettres - Bordeaux 1959 - 320 p.
- DERRUAU M., KARCHE J.P. & MOTTET G. - Problèmes de morphologie volcanique
à l'île de la Réunion.
Madagascar. Rev. Géogr. N° 17
1970 - pp. 7-35
- DIDIER DE SAINT AMAND R. - Les sols de la Plaine des Galets
(Ile de la Réunion)
IRAT - 1966 10 p.

- DIDIER DE SAINT AMAND R. - Les sols de cônes de déjection de la rivière du Mât-Champ Borne et Bras PANON.
IRAT - 1966 - 106 p. Ronéo.
- FAURE G. et MONTAGIONNI L.
- Le récif corallien de St. Pierre de la Réunion. Géomorphologie et répartition des peuplements. Recueil de travaux de la station marine d'Endoume - Fasc. hors série. Suppl. N° 10 - 1970 pp. 271-284, Cartes.
- GUENNELON
- Conservation des sols et lutte contre l'érosion à l'île de la Réunion Annales Agronomiques Série A - N° 3 1955
- GUENNELON
- Erosion des sols et pédogénèse dans une île volcanique de la zone tropicale. La Réunion. A.F.E.S. N° 1 - Fév. 1954
- LACROIX A.
- Le Volcan actif de la Réunion I et II Gauthier-Villars 1936 et 1938
- MAC DOUGALL I.
- The Geochronology and evolution of the young volcanic island of Reunion Indian Ocean. Geochimica - Cosmochimica Acta. 1971
- MONTAGGIONNI L.
- Répartition et zonation géomorphologique des structures de l'île de la Réunion. C.R. de l'Acad. des Sciences - Paris T 270, pp. 663 - 665. 2/02/70 - Série D.
- POUL X.
- L'éboulement du rempart au lieu dit le Bras Mahavel. Rapport B.R.G.M. Madagascar, 15 juin 1965 - 39 p. Ronéo
- RIQUIER J.
- Carte pédologique de reconnaissance des grands groupes de sols de la Réunion. (1/100 000) - Tananarive IRSM - ORSTOM 1960 - + Notice 72 p.

UPTON et WADSWORTH

- Geology of Reunion Island
Indian Ocean. NATURE - 207. 1966

Ecologie

AUROYER A.

- Une expérience de reboisement en zone tropicale aride : la Forêt de l'Etang Salé à la Réunion.
Revue Forestière Française
pp. 674-686.

CADET Th.

- Etudes de la végétation des zones marécageuses de l'Ile de la Réunion.
Annales de la Faculté des Sciences de Marseille. T. XL II 1969
pp. 153-164.

CADET Th.

- Plantes de France dans une île tropicale : l'île de la Réunion.
Le Monde des plantes - N° 365
1969 - pp. 12-14.

CADET Th.

- Etude sur la végétation du Cirque de CILAOS - Ile de la Réunion - Océan Indien.
Annales de la Faculté des Sciences de Marseille. XLIV
1970 - pp. 79-93.

MIGUET J.M.

- Le reboisement de la Réunion.
Ed. Revue non publiée 26/07/56
Archives de la Réunion - 18 p. dactylo.

RIVALS P.

- Etudes sur la végétation naturelle de l'île de la Réunion.
Toulouse-Douladoure - 1952 - 214 p.

RIVALS P.

- Les espèces fruitières introduites à l'île de la Réunion.
Travaux du Laboratoire Forestier de Toulouse 1960.
Tome V - 3ème Section Vol. I
Afrique Art. III.

SUSPLUGAS J., PRIVAT G.,
CADET T., SUSPLUGAS P.

- Contribution à l'étude des Savanes Tropicales - Savanes de l'île de la Réunion.
Travaux de la Société de pharmacie de Montpellier 1970. 3 a.
Fasc. I - pp. 23-30 et pp. 31-36.

RODRIGUES

Géologie et Sols

- BALFOUR J.B. - The Physical features of Rodriguez. Philosophical transactions of the Royal Society of London 168 (Extra vol.) p. 289 - 292 - 1879.
- FAURE G. et MONTAGGIONI L.
1971 - Le récif corallien de l'île Rodrigues (Archipel des Mascareignes - Océan Indien). Symposium of Indian Ocean and adjacent seas, their origin, Science and resources. COCHIN-INDIA Janv. 12-18 - 1971.
- MONTAGIONI L.
1970 - Essai de reconstitution paléogéographique de l'île Rodrigues - Archipel des Mascareignes - Océan Indien. C.R. de l'Académie des Sciences - Paris 271 - 16/11/70 - Série D pp. 1741-1744.
- MAC DOUGALL I. -
UPTON B.G.J. - WADSWORTH W.J. - A geological reconnaissance of Rodrigues Island - Indian Ocean. NATURE 206 pp. 26-27. 1965
- MASKELYNE N.S. - Petrology of Rodriguez Philosophical Transactions of the Royal Society of London - 168 (Extra Vol.) p. 296-301

Ecologie

- CADET T. - Contribution à l'étude de la végétation de l'île Rodrigues - Océan Indien. Proceedings of the Royal Society of Arts and Sciences of Mauritius. 1972 - 30 P.

- WIEHE P.O. - The vegetation of Rodrigues island.
The Mauritius Institute Bulletin
Vol. II part 5.
Port-Louis - 1949 - pp. 279-304.

SEYCHELLES

Géologie et Sols

- BAKER B.H. - Geology and mineral resources of
the Seychelles Archipelago.
NAIROBI 1963
Government of Kenya Printing Office
80 p.
- FRANCIS T.J.G., DAVIES D.
et HILL M.N. - Crustal structure between Kenya
and the Seychelles.
Phil. Trans. Roy. Soc. London A - 259 :
240 - 1966.
- MATTHEWS D.H. et DAVIES D. - Geophysical studies of the Seychelles
Bank.
Phil. Trans. Roy. Soc. London A - 259 :
227 - 1966.
- MATTHEWS D. H. - Geological History of the Seychelles.
(J.O.S.S.) Avril 1965 - N° 4 - p. 1-7
- PIGGOTT C.J. - A report on a visit to the outer
islands of Seychelles between October
and November 1960.
Reproduced on behalf of the government
of Seychelles by the Land Resources
Division. Directorate of overseas
surveys, TOLWORTH, SURREY, ENGLAND.
1969 - 121 p.
- PIGGOTT C.J. - 1968 - A soil survey of Seychelles.
Land Resources Division - Directorate
of overseas surveys - Technical
Bulletin N° 2 - 89 pages. 3cartes -
Echelle variable (1/10 000 à
1/25 000 environ).

- PIGGOTT C.G. - Notes on some of the Seychelles Islands.
Atoll Research Bulletin 13 - 1961.
- RIVALZ-DUPONT - L'archipel des Seychelles : sa formation géologique, sa faune entomologique et son évolution économique. (P.R.S.) Proceedings of the Royal Society of Arts and Sciences of Mauritius - 10 - 1934.
- RUSSELL R.J. & MAC INTIRE W. G. - 1965 - Southern hemisphere beach rock.
Geographical Review - Vol. LV - N° 1 pp. 17-45
- Ecologie
- BAILLEY D. - List of the flowering plants and ferns of the Seychelles.
Second Edition - Victoria 1961.
- Government of Seychelles - Conservation policy in the Seychelles.
1971 - Seychelles government Printing
- LIONNET G. - Striking Plants of the Seychelles. (J.O.S.S.) 1968 - 6.
- LIONNET J.F.G. - The romance of a palm : coco de mer. Imprimerie Saint-Fidèle - Mahé 1970
36 pages.
- LIONNET J.F.G. - The vallée de mai and the coco de mer palm.
"Principes" journal of the palm society
Oct. 1965 - Vol. 9 - N° 4.
- LÏ-TIO FANE M. - L'Etablissement du jardin du Roi aux Seychelles.
(J.O.S.S.) Novembre 1968 - N° 6
p. 25-31.
- PROCTER J. - Seychelles - Report of the conservation adviser - (S G P) 1970

- RIDLEY H.W. et PERCY R. - "Exploitation of Sea Birds in Seychelles" - HMSO 1955 - RIDLEY W. : The sooty tern in Seychelles. Colonial Research Study N° 25 (J.D.S.S.) Nov. 1968 - N° 6 pp. II-16.
- SAUER J.D. - Plants and man on the Seychelles coast - A Study in historical biogeography. University of Wisconsin Press. 1967
- STODDART D.R. - Pinnipeds or sirenians at western Indian Ocean Islands ? Journal of zoology LONDON 1972 Vol.167 pp. 207-217.
- STODDART D.R. - Summary of the ecology of coral islands North of Madagascar. Atoll Research Bulletin - IIB - 1967 N° 2 - p. 53-61
- STAUB F. et GUEHO J. - The Cargados Carajos Shoals or St Brandon : Ressources avifaune and vegetation. (P.R.S.) Vol. III P.L. 1968.
- SWABEY C. - Forestry in the Seychelles. Government Printing Office. Victoria 1961 - 34 p.
- VESEY-FITZGERALD D. - Studies on the vegetation of Seychelles. Journal of Ecology - N° 28 - 1940 Further studies of the vegetation on islands in the Indian Ocean. Journal of Ecology N° 30 - I - 1942. Cambridge University Press

L'environnement marin et son exploitation

Généralités :

- BENOIST J. - Individualisme et traditions techniques chez les pêcheurs martiniquais. Cahiers d'Outre-Mer - 1959.

- BESANCON J. - Géographie de la pêche.
Gallimard 1965 523 p.
- COUESPEL DU MESNIL J. - L'Océan Indien, océan sous-exploité.
Mémoire pour le Brevet Technique
d'Etudes Administratives Militaires
Supérieures.
Avril 1969 - 55 p.
- FISHER R.L. - JOHNSON G.L.
HEEZEN R.C. - Mascarene plateau, western Indian
Ocean.
Geological Society of America Bulletin
Vol. 78 - 1967 - pp. 1247-1266.
- GROTTANELLI V.L. - Pescatori dell 'Oceano Indiano
Cremonese - Roma 1955
- HORNELL J. - The affinities of East African
Canoes.
MAN - Journal of the Royal Anthro-
pological Institute. N° 55 - 1919
- HORNELL J. - Indonesian influences on East
African Cultures.
Journal of the Royal Anthropological
Institute. 1934 - LXIV - I - 313-340
- HORNELL J. - Les pirogues à balancier de
Madagascar et de l'Afrique Orientale.
La géographie XXXIV - 1920 - pp. 1-23.
- NOCKIN J. - Le thon dans l'océan Indien
Occidental.
SATEC - 1964 - 7 p.

MAURICE

- DE BAISSAC J. - L'exploitation Marine
(PR5) Vol. I - part 4 Session 1953-
1955
- Fisheries department Annual Reports
Mauritius government Printing
Port-Louis.

- FOUGERE H. - A Survey of the fisheries of Mauritius.
Sessional paper n° 7
Mauritius Legislative Council - 1962
- HORNELL J. - Report on the Fishery Resources of Mauritius.
Londres H.M.S.O. 1926 - Réimprimé 1955
Mauritius government Printing -
Port-Louis
- JONES J.D. - Observations on fish poisoning in Mauritius.
(PRS) Vol. I part 4 - 367-385 - 1956
- OMMANEY F.D. - The Shoals of Capricorn
LONDON 1952 Longmans-green
(I. Maurice p. 33-134)
- PICHON M. - Caractères généraux des peuplements benthiques des récifs et lagons de l'île Maurice
Cahiers de l'ORSTOM - Océanographie n° V - 4 1967- 14 pages - cartes - croquis.
- WHEELER J.F.G. - Report on the Mauritius - Seychelles Fisheries Survey 1948-1949
Colonial Office - Fishery Publications Vol. I n° 3 - 1949

REUNION

- BERTILE W. - La pêche à Saint Philippe
Réalités et perspectives réunionnaises
N° I - janvier 1968 - p. 7-20
- DE COLOMBEL J. - Contribution à l'étude de la distribution des produits de la pêche artisanale à La Réunion.
SATEC - 1965 - 7 p.
- COUESPEL DU MESNIL J. - La pêche maritime dans l'océan Indien à partir de La Réunion.
Avril 1968 - Ronéotypé.

- CUAZ V. - Rapport de Mission aux Iles Maurice et Réunion.
Ministère de l'Agriculture et du Paysannet - Service de l'Elevage et des Industries animales de Madagascar. 1964
- DUVAL J. - Note sur la pêche maritime à La Réunion.
Inscription maritime de la Réunion 1964
- GARAND J.P. - Rapport sur l'activité des pêches maritimes à La Réunion.
St Denis - 1970 13 p.
- GUEZE P. - Ichtyologie et géologie sous-marine à la Réunion.
(B.A.R.) N° 20 (1961-62) 56-71
(Références à Maurice)
- MORICE J. - Rapport de Mission à l'Ile de la Réunion - 1949 ISTPM
Sur les poissons toxiques des bancs de l'océan Indien - 1967 SATEC-ISTPM.
- NOCKIN J. Problèmes posés par le développement de la pêche à la Réunion.
SATEC - 1963 23 p.
- PETIT G. - L'industrie des pêches à Madagascar.
Bibliothèque de la faune des colonies françaises - Paris 1930.
- POSTEL E. - Rapport de Mission à La Réunion
ORSTOM Rapport 4257 - Océanographie biologie. 1957
- Secrétariat Général aux Affaires Economiques (S.G.A.E.) - Supplément au Bulletin de Conjoncture "La pêche à La Réunion" N° 9 3° Tri. 1971
- TSACANIAS S. - Le marché du Poisson à la Réunion.
1963 - 6 p.

SEYCHELLES

- COLE R.C. - Fishing in Seychelles.
(J.O.S.S.) N° 6 - 1968 p. I-10
- HORNELL J. - Report on the Fisheries and fish
resources of the Seychelles Islands
His Majesty's Stationery Office
1927 London
- OMMANEY F.D. The Shoals of Capricorn
Longmans 1962

Origine, caractères, évolution de l'économie agricole des îles

L'Economie de plantation - naissance, conséquences

MAURICE

- DENOIX L. - La compagnie des Indes au XVII^{ème}
Siècle. Ses activités diverses.
Revue d'Histoire Économique et
Sociale. N° 2 1956
- DESCURES - Map of Mauritius 1881
Mauritius Archives A. 6 - 5 - 16
- HINLEY L.S. - Report on matters concerning the
registration of title to land and
the cadastral maps of Mauritius.
Sessional Paper N° 4 of 1961
(Government Printing)
- LY-TIO FANE M. - Le problème de l'approvisionnement
à l'île de France au temps de Poivre -
Communication du 24/09/1967 à la
Société Royale des Arts et Sciences
de l'île Maurice.
- LY-TIO FANE M. - Mauritius and the Spice Trade
Archives Publications N° 4
Esclapon Ltd. 1958 - Port-Louis

- MAURE A. - Souvenirs d'un vieux colon de l'Ile Maurice.
La Rochelle F. Boulet 1840
- MACQUET A. - Précis Terrier de l'Ile Maurice ou Table générale de toutes les concessions faites dans les divers districts de la Colonie.
Port-Louis - 1887.
- MERVEN Th. - Le travail à compte à demi. L'association du Mauricien et de l'Indien
Port-Louis - 1896
- Plan terrier de l'Ile de France 1782
Mauritius Archives A 6-4-17
- Plan terrier de l'Ile de France 1795
Mauritius Archives A 6-4-14
- TOUSSAINT A. - Le domaine de BENARES et les débuts du sucre à l'Ile Maurice
Annales de l'Université de Madagascar (Série Lettres et Sciences Humaines) 6 (1967) p. 35-89
- UNIENVILLE (Baron d') - Statistique de l'Ile Maurice et ses dépendances.
Port-Louis 1885-86.

REUNION

- BEGUIER M. - Tableaux statistiques de l'économie de la Réunion sous le Second Empire
Mémoire de Maîtrise - Aix-en-Provence 1970. Directeur : Monsieur le Professeur MIEGE
- BORELLA F. - La Compagnie des Indes à l'Ile Bourbon (1724-1750).
Annales de la Faculté de Droit et de Sciences Economiques d'Aix-en-Provence. Etudes Réunionnaises 1965.
- DUFOUR B. - De la Réserve Domaniale dite des pas géométriques à l'Ile de la Réunion.
Bulletin de la Société des Sciences et Arts de la Réunion - 1880.

- LEGRAS R.N. - Etude sur le domaine colonial à l'Ile de la Réunion.
Communication faite à l'Académie de l'Ile de la Réunion le 24 juin 1943.
- MAS J. - Droit de propriété et paysage rural de l'île Bourbon-La Réunion.
Thèse pour le Doctorat en Droit
1970 - 344 p. - Annexes (Ronéo)
- PARISOT B. - Le Colonat partiaire à La Réunion
Annales de la Faculté de Droit et de Sciences Economiques d'Aix-en-Provence
Etudes Réunionnaises - 1965 p. 75-113.

SEYCHELLES

- DUMAT - Notes statistiques sur les Iles Seychelles.
Port-Louis - 1850.
- DUPON J.F. - Aspects de l'agriculture aux Seychelles : l'exemple de l'île Silhouette.
Cahiers d'Outre-Mer - Tome XXIV
1971 - p. 217-244
- LIONNET J.F.G. - Agriculture in the Seychelles : A retrospect.
(J.O.S.S.) II - 1962 - 13 p.
- WEBB A.T.W. - Agricultural Census of the Seychelles Colony - Report and Tables - 1960
Government Printing - Victoria 1961

Les Aspects techniques de l'économie agricole

MAURICE

- BALOGH T. & BENNETT C.J.M. - Mauritius Commission of enquiry (Sugar Industry) 1962.
Mauritius Legislative Council
Sessional paper N° 4 of 1963 -
Port-Louis - Government Printing
Novembre 1963.

- BISSOONDOYAL S. - The Truth about the sugar industry and the workers.
Port-Louis - 1962
- BURRENCHOBAY M. - Cooperatives in Maurice. The Maurice Printing Co. Ltd.
Port-Louis - 1958
- Cyclone and Drought Insurance Board - Annual Report 1963-1971
- DAVY E.J. & HALAIS P. - Agroclimatic map of Mauritius - according to THORNTHWAITE'S classification.
Mauritius Sugar Industry research Institute. Occasional paper n° 23
June 1969 - 27 p.
Carte : Directorate of overseas surveys Misc. 446.
- Department (puis Ministry 1969) of Agriculture - Annual Report (Government Printing)
- FAO et MSIRI - Land resources and agricultural suitability map of Mauritius 1/50 000
Mai 1973
- F.A.O. - Mauritius - Land and water Resources Survey. Preliminary appraisal of potential Development U.N.D.P. (F.A.O.)
Juillet 1966 - 72 p. Ronéo.
- HALAIS P. - A classification of vegetative seasons for cane production from 1875 to 1966.
Mauritius Sugar Industry Research Institute. Annual Report.
1966 - pp. I10-II2
- KOPP A. - Maurice devant la crise agricole de 1930. Station Agronomique de l'île de la Réunion.
Bulletin n° 2 Série générale
CAZAL - SAINT-DENIS 1931.
- LUTCHMEENARAIDOO K. - Varietal composition of small planters sugarcane production in relation to gumming disease control
RASIM - (n° 47 - (1) - 1968

- The Mauritius Chamber of
Agriculture - Report on Planters' sugar cane
yields -
Port-Louis - 1971 - 41 p.
Tableaux annexes.
- MAURITIUS SUGAR INDUSTRY
RESEARCH INSTITUTE - Annual Report
Mauritius Printing.
- MEADE J.E. & Others - The economic and social structure
of Mauritius.
Methuen - 1961.
- P.R.O.S.I. - Agriculture-Commerce-Industrie.
Bulletin mensuel en anglais et en
français par le Bureau des Relations
Publiques de l'Industrie sucrière de
l'Ile Maurice.
Plantation House - Port-Louis- Ile
Maurice (Renseignements divers
concernant l'agriculture, l'industrie,
l'emploi, le commerce de l'Ile).
(Depuis 1969).
- SAUZIER G. Ed. - Le chambre d'agriculture de l'Ile
Maurice 1853-1953.
Port-Louis - 1953.
- SORNAY A. de - Recent developments in sugarcane
breeding in Mauritius.
Proceedings of the International
Society of Sugar Cane Technologists
1956.
- Société de technologie Agricole
et Sucrière de l'Ile Maurice - Official methods of control and
analysis for Mauritius sugar factories.
Port-Louis - The general printing
& Stationnery Co. Ltd. 1964 - 127 p.
- SUGAR Planters Rehabilitation Fund
- Annual Report -
Mauritius Printing.
- TOUSSAINT A. - Le domaine de Beau-Plan
Port-Louis - 1964
Mauritius Printing - 48 p. annexes

WIEHE P.O. - Sugar research in Mauritius Sugar
Journal XXV 3 (1962) 8-II

REUNION

- CHATAGNON F. - Etude de la mise en valeur hydro-
agricole de la plaine des galets.
SATEC Bourbon. Dact. mai 1965
134 p. annexes.
- CONJONCTURE AGRICOLE - Publication mensuelle de la
Direction Départementale de l'Agricul-
ture.
- DIDIER DE SAINT-AMAND R. - Aménagement hydroagricole du Bras
de la Plaine.
CEC-FED. SEDAGRI-BELGROMA
Département de la Réunion
3 vol. - 1965
- RAPPORTS IRAT - REUNION 1969-1970-1971-1972
(Institut de Recherches Agronomiques
Tropicales et des Cultures vivrières).
- PIETRI J.P. - Contribution cartographique à
l'étude des structures foncières à
La Réunion.
Mémoire de Maîtrise - Aix-en-Provence
inédit 1973 - 46 pages dactylo.
Directeur : Monsieur le Professeur
Deffès du Rau.
- RIEUL L. - L'irrigation à la Réunion.
S G A E - Supplément au Bulletin
de Conjoncture N° 14
4ème trimestre 1972.
- RIVIERE M. - Pour une organisation rationnelle de
la production sucrière Réunionnaise.
Cazal 1966 - 25 p. 3 p. tableaux
4 graph.
- VIDAL D. - Analyse comparative de deux domaines
sucriers à La Réunion.
Madaqascar Revue de Géographie
N° 14 Janvier-Juin 1969 - p. 63-96.

SEYCHELLES

- HARDAKER J.B. - Report on the economics of commercial plantation agriculture in Seychelles 1965.
1966 - 93 p. Ronéo.
- HOME J. - Report on the Seychelles islands. Transactions of the Royal Society of Arts and Sciences of Mauritius 9-52.
- PIGGOTT C.J. - A report on a visit to the outer Islands of Seychelles between october and november 1960.
Land Resources Division - DOS Tolworth Surrey - U.K. 1969. 119 p. Ronéo.
- Annual Report of the Department of Agriculture - Seychelles
Government Printing. 1967-68-69-70-71.
- Seychelles - Biennial report of the department of co-operative development 1969-70
S.G.P.
- Seychelles - Biennial report of the labour department. 1969-1970
S.G.P.
- Revue du Département de l'Agriculture depuis 1961 - "Agricultural Newsletter" puis "Agrichelles" jusqu'en 1971.
- Seychelles - Report for the years 1957 and 1958 (Victoria S.G.P. 1959).
puis 1959-1960 London 1961 HMSO
1961-1962 London 1963 "
1963-1964 London 1966 "
1965-1966 London 1968 "

RODRIGUES

- DUPON J.F. - L'Ile Rodrigues : expérience de développement d'un milieu tropical dans l'archipel des Mascareignes. Annales de la Faculté des Lettres d'Aix - Tome XLII 1967 - p. 191-238.

La situation de l'agriculture et ses transformations

MAURICE

- BROOKFIELD H.C. - Problems of monoculture and diversification in a sugar island : Mauritius.
Economic geography - Janvier 1959
XXXV
- Department of Agriculture - A Census of Livestock 1962
Mauritius Government Printing 1964.
- DUPON J.F. - Les petits planteurs de thé à l'Ile Maurice.
Colloque CEGET-CNRS Bordeaux 1972
36 p.
- DUPON J.F. - L'économie de l'Ile Maurice.
Revue juridique et politique -
Indépendance et coopération
N° 3 - Juillet-Sept. 1969 pp. 319-336.
- I.S.S.C.T. Congress-Mauritius 24/09-5/10/1962.
XX th. - Handbook for delegates :
Mauritius and its Sugar Industry 28 p.
- The Mauritius Chamber
of Agriculture - Annual report.
Mauritius Printing Cy
Port-Louis.
- Mauritius Legislative
Assembly - Sessional Paper N° 5 of 1964
"Planters of the Tea Industry". 15 p.
- MILLIKEN M. - Dairying in Mauritius, a socio-
economic survey .
R.A.S.I.M. n° 47 - (2) 1968
- NORTH COOMBES A. - The evolution of Sugarcane culture
in Mauritius -
Port-Louis - Esclapon 1937.
- Public Relations office
of the Sugar Industry - Sugar in Mauritius 1972 - II4 P.

- ROUILLARD G. - "Histoire des domaines sucriers de l'île Maurice".
RASIM - 1968 - n° 47 - (1)
p. II à 25.
- SCHWEINFURTH - MARBY H. - Tea cultivation and attempt at tea cultivation in the Western Indian Ocean : Seychelles, Mauritius and Reunion.
Applied Sciences and Development
Vol 5 - 1975 - Institute for scientific Cooperation
Tübingen p. 107-115.
- SORNAY P. de - La canne à sucre à l'île Maurice.
Paris - Challamel 1920 677 p.

REUNION

- DDA REUNION - "Les productions fruitières à la Réunion" par A. David et J. Foulon
Janvier 1967 - 101 pages
- DDA REUNION - Structure des exploitations agricoles cultivant du géranium le 1er juin 1973.
Service de Statistique Agricole
Etude N° 3 - Nov. 1973 37 p.
- DDA REUNION - La structure du Troupeau bovin en 1973.
Etude N° 4 - Mars 1974
- DDA REUNION - La culture de la canne à sucre à la Réunion.
Etude N° 2 - Janvier 1973
- DDA REUNION - Rapport sur l'élevage à la Réunion - Orientations et choix en matière d'élevage .
Octobre 1968 - 82 p.
- DDA REUNION - Note concernant la Réforme foncière à la Réunion - Février 1968.

- DDA REUNION - Service de statistique agricole et de Documentation.
La culture de la canne à sucre dans l'aire de collecte de la Mare.
Saint-Denis - Janvier 1972
37 p. annexes.
- DDA REUNION - Rapport de la Commission Locale du plan - Programme du VIème plan (1970).
- DEFOS DU RAU J. - Un cirque de La Réunion : CILAOS. Cahiers d'Outre-Mer - 1956 pp. 263-319.
- DEFOS DU RAU J. - Deux expériences agricoles à La Réunion : Géranium et Thé. CEGET - CNRS. Communication à la table Ronde sur les types de cultures commerciales paysannes en Asie du S.E. à Madagascar et dans les Mascareignes. Bordeaux - 1972 - 25 p.
- GAILLETON J. & MARTY R. - La production des huiles essentielles à la Réunion . DDA Réunion - mars 1967 - 49 pages
- MAURICE P. - La situation de l'activité sucrière à La Réunion après 4 années de Vème plan - 1969 - Ronéo - 75 p. Tableaux.
- Ministère de l'Agriculture - Etude sur la Réforme Foncière dans les D O M - Décembre 1970.
- Secrétariat Général pour les Affaires Economiques (S.G.A.E.) - Documentation et Etudes : La Régie de Mécanoculture. Supplément au Bulletin de Conjoncture N° 10 - 4ème trim. 1971 - 24 p.
- S.G.A.E. - La SAFER : Supplément au Bulletin de Conjoncture. 3ème trim. 1972 - N° 1

RODRIGUES

- BERESFORD-STOOKE G. - Notes on the economic situation in Rodrigues. Port-Louis - Mauritius Government Printing 1934.
- GOVERNMENT OF MAURITIUS - Annual Report on Rodrigues. Government printing - Port-Louis.

SEYCHELLES

- Anonyme - A new deal for agriculture. Government of Seychelles 1972 25 pages.
- LIONNET J.F.G. - Seychelles Vanilla - 4 p. World Crops 10 & 11. 1958 & 1959.
- Seychelles Cinnamon - 4 p. World Crops 17. 1961
- Seychelles Patchouli - 4 p. World Crops 10. 1962 - Londres.
- INMAN J. & PHILLIPS T.A. - Population growth and agricultural policy in the Seychelles. 1964 (Report to the Secretary of state for colonies).
- ROWE J.W.F. - The economy of the Seychelles and its future development. Mahé 1959.

Démographie, Sociétés, changements en cours dans les îles

Le peuplement - Les Sociétés multiraciales

MAURICE

- BALGOBIN S. - Indians & The capture of Mauritius Hindu Press - Port-Louis 1947 112 p.

- BEEJADHUR A. - Les Indiens à l'Ile Maurice.
Port-Louis 1935
- BENEDICT B. - Education without opportunity :
Education Economics and communalism
in Mauritius.
Human Relations Vol. XI - N° 4 - 1958.
- BENEDICT B. - Factionalism in Mauritian villages.
British Journal of Sociology
Vol. VIII - N° 4 - pp. 328-342 -1957.
- BENEDICT B. - Indians in a plural society.
Colonial Research - Studies N° 14
HMSO 1961 Londres.
- BENEDICT B. - Mauritius : Problems of a plural
society.
Institute of Race Relations
London Pall Mall - 1965 - 71 p.
- BENEDICT B. - Stratification in Plural Society.
American Anthropologist. Vol. 64
1962 - p. 1235
- BEYTS H.N.D. - Rapport sur les conditions de
l'immigration en Inde.
Port-Louis - 1861.
- BROOKFIELD H.C. - Pluralism and geography in Mauritius
Geogr. Studies Birkbeck College
Vol. V - N° I - 1958 - pp. 3-19
- CHALLAYE C.A.de - Mémoire sur l'émigration des
Indiens et sur le travail libre dans
les colonies de Maurice et de Bourbon
Annales marit. et col - Août 1844
- FRERE W.E. & WILLIAMSON V.A.
- Report of the Royal Commissioners
appointed to enquire into the
treatment of immigrants in Mauritius.
London. William cloves and sons 1875
- GANGULEE N. - Indians in the Empire Overseas
London - New India Publ. 1947

- HAZAREESINGH K. - La religion et la culture des immigrants indiens à Maurice et les effets des changements sociaux. Indian cultural review-special number 7 - 1966 Port-Louis
Journal of history and society Michigan University - Janv. 1966
- HAZAREESINGH K. - A History of Indian in Mauritius 251 p. Port-Louis 1950
- Instructions to the Emigration Agent of Mauritius government at Calcutta, Madras & Bombay - 2 et 7 p. Mauritius government printing 1865
- International Labour Office - Report to the government of Mauritius on the 1961-62 family budget inquiry and the New Consumer Price Index. Genève 1963 - 97 p. tableaux
- KOENIG L. - Precis showing the different phases through which immigration to Mauritius from the East Indies has passed before it assumed its present form. Port-Louis - 1905.
- KONDAPI C. - Indians Overseas 1838-1949 London OUP 1951
- MASSON L. - Le Notaire des noirs. Laffont 1961
- MERVEN Th. - L'Indien à Maurice. Sa coopération dans l'industrie sucrière, le travail libre et ce qu'il produit. Port-Louis 1896
- MOOMTAZ EMRITH - The muslims in Mauritius. The Regent Press. Port-Louis 1967.
- NAZ Sir V. - L'Immigration des travailleurs indiens à Maurice. Port-Louis 1891

- NOEL K. - La condition matérielle des esclaves à l'Ile de France Période française (1715 - 1810).
Revue d'Histoire des Colonies
XLI 144-145 (1954).
- Rapports du protecteur des immigrants. - 1859-1860. Archives de l'Ile Maurice
- ROBEQUAIN Ch. - Economie et peuplement de Maurice.
Annales de Géographie LXIII
(1954) 255-273
- ROY J.N. - Mauritius in transition.
Allahabad 1960 (501 p.)
- ROY JN - Indians in Mauritius.
The Indo-Asian culture IX - I
(Jt 1960) p. 88-92
- de Saint CHAMANT J. - L'Ile Maurice et l'immigration indienne.
Revue des Deux Mondes 5 - 1953
pp. 276-288
- TELFAIR Ch. - Some accounts of the state of slavery in Mauritius since the British occupation in 1810, in refutation of anonymous charges promulgated against government and that colony (vallet et Asselin) 1830

REUNION

- Archives Départementales - Notes sur les origines de la population réunionnaise - Note N° 22
- Archives Départementales - Historique et peuplement de la Réunion - Note n° 73
- Archives Départementales - Evolution de la population réunionnaise au XVII, XVIII et XIX siècle - Note n° 31
- BARASSIN J. - Etudes sur les origines extérieures de la population libre de Bourbon.
Bulletin de l'Académie de l'Ile de la Réunion 1959-1960. Vol. 19
Saint-Denis 1961 - p. 6-38

- BARASSIN J. - Aperçu général sur l'évolution des groupes ethniques à l'Ile Bourbon des origines jusqu'en 1848. Communication présentée au IV^e Congrès de l'Association Historique de l'Océan Indien. Saint-Denis Sept. 1972 7 p.
- BENOIST J. & PICOT H. - Interaction des facteurs sociaux et écologiques dans l'épidémiologie des helmintiases. 1974 - 20 p.
- BOURDE de la Rogerie - Les Bretons aux Iles de France et Bourbon.
- DUPON J.F. - Les immigrants Indiens de La Réunion. Evolution et assimilation d'une population. Cahiers d'Outre-Mer - Tome XX (1967) p. 49-88
- FAUVEL L. - L'Immigration Indienne aux Mascareignes. Paris - 1892
- FILLIOT J.M. - La Traite des esclaves vers les Mascareignes au 18^e siècle. Doctorat de Spécialité - Histoire 2 Vol. - 413 p. Dactyl. ORSTOM - Tananarive 1970
- FOCK YEE J. - Les Chinois à La Réunion Mémoire de Maîtrise inédit préparé sous la direction de M. le Professeur P.Y. PECHOUX - Université de Toulouse le Mirail UER Géographie Mars 1974 - 78 p.
- I N S E E PARIS - Enquête sur les dépenses des ménages à Saint-Denis (Réunion) en 1964. Paris 1966 - 32 p. 1966 (Milieu Rural) Paris 1967 - 66 p. 1969 (Saint-Denis) St Denis 1971 - 88p.
- LEGRAS René - Note sur l'immigration à la Réunion" dans recueil de documents et travaux inédits pour servir à l'histoire de la Réunion - Nouvelle série n° 1 - 1954 - pp. 52-65

- LELOUTRE J.C. - La Réunion, Département français.
Maspero 1968 - Cahiers libres 134
- ROQUES P.L. - Le personnel politique sous la
Restauration et la Monarchie de
Julliet à Bourbon.
Mémoire de Maîtrise - Aix-en-Provence
1972 - Sous la direction de M. le
Professeur MIEGE.
- Secrétariat Social de
la Réunion - Problèmes Sociaux de la Réunion.
Saint Denis 1964.
- Secrétariat Social
de la Réunion - Développement de la Réunion et
mentalité des personnes.
38 P. 30 p 1966
- Secrétariat Social
de la Réunion - Problèmes politiques Réunionnais.
Saint Denis 1967 - 75 p.
- WICKERS L. - L'immigration réglementée à l'île
de La Réunion.
Rousset - Paris 1911.

SEYCHELLES

- ATHOL Thomas - Forgotten Eden.
Longmans 1968.
- BENEDICT B. - Dependency and development in
the Seychelles.
Social Service Quarterly (Summer).
1963
- BENEDICT B. - People of the Seychelles.
Overseas Research Publication N° 14
H.M.S.O. London 1966 - 73 p.
- BENEDICT B. - The Equality of the sexes in the
Seychelles.
in. FREEDMAN M. (Ed.) Social orga-
nization : Essays presented to
Raymond Firth.
London 1967 - FRANK CASS & Co

- L -

- ESTRIDGE H.W. - Six years in Seychelles - 1885
- NORTH M. - Recollections of a happy life.
Londres Macmillan Co - 1892
- Seychelles - Annual report of the department
of Education.
S G P - 1970
- Seychelles - Annual report of the judicial
department.
S G P - 1970
- VEEVERS CARTER W.D. - Island home
Randor house N-Y. 1970 - 345 p.

La culture des îles

MAURICE

- BARNWELL P.C. - Early place names of Mauritius :
Some comments & queries.
Revue rétrospective de l'île
Maurice VI 3 - 1955 - Port-Louis.
- BENEDICT B. - Cash and credit in Mauritius.
South African Journal of Economics.
1959
- BUCKORY S. - Local government in Mauritius.
(the Local govt. ordinance and
urban authorities)
Neo Press Service - Port-Louis 1963
- BUCKORY S. - Hindi in Mauritius.
The Royal Printing
Port-Louis 1967.
- CHEFDEVILLE M.
(Mme P. LEBARD) - La vie privée à l'île de France
sous l'administration royale
(1767-1789).
THESE - Chartes 1962 - 201 p. inédite
- DELFORGE G. - Enquête sociale sur la vie dans les
cités CHA et EDC des plaines Wilhoms.
1971 - Port-Louis - 87 pages.

- DESMARAIS N. - Le français à l'île Maurice.
Port-Louis 1969 - 97 p.
- HOLLINGWORTH P.D. - The place-names of Mauritius.
Ministry of Education -
Government printing 1961 - 22 p.
- HUET de FROBERVILLE B. - Ephémérides mauriciennes 1827-1834
Ed. 1906 par Léon Huet de Froberville
- LE JUGE DE SEGRAIS R. - L'île Maurice ou l'étoile qui
s'éteint.
comptes rendus mensuels des séances
de l'Académie des Sciences d'Outre-
Mer XXI 4 - 5 1960
- MOORGHEN P.M. - Quelques remarques sur la situa-
tion linguistique à l'île Maurice.
Cahiers du Centre Universitaire de
La Réunion. N° 3 - Mai 1973 - P.45-81
- PICCOLI Q. - Un Pays Indo-Français en terre
britannique : l'île Maurice.
France Outre-Mer 302 - 1955
- RAUVILLE de C. - Indianocéanisme, humanisme et
négritude.
Port-Louis. le livre mauricien
1967 - 25 p.
- SILBERMAN L. - The problem of Housing in Mauritius.
Rhodes Livingstone journal N° 21 -
1957
- SIMONIN L.L. - L'île Maurice et la Société
mauricienne.
Paris - 1861
- UNIENVILLE N.M. d'. - L'île Maurice et sa civilisation.
Paris Durassié 1949

REUNION

- AUBERT E. - Les français peints par eux-mêmes.
La Réunion T III Curmer - Paris 1842

- BENOIST J. - Structure et changement de la société rurale réunionnaise. Centre Universitaire de La Réunion Centre de recherches caraïbes Fév. 1974 - 139 p.
- CARAYOL M. - CHAUDENSON R. - Aperçu sur la situation linguistique à La Réunion. Cahiers du Centre Universitaire de la Réunion. N° 3 - 1973 Mai p. I-44
- CHAUDENSON R. - L'apport lexical malgache au créole réunionnais. Bulletin de l'Académie de la Réunion 1967-1968 - pp. 54-70
- CHAUDENSON R. - Le lexique du parler créole de La Réunion. 1387 p. Dact. - 1972
- FOUCQUE H. - Aux Iles, Jadis Paris 1923
- GRANIER J. - Problèmes de criminologie et de droit pénal à La Réunion. Actes du Congrès d'Etudes de Droit Privé Français et mauricien tenu à Saint-Denis de La Réunion du 1er au 4 juillet 1965. in Annales de la Faculté de Droit et Sciences Economiques d'Aix-en-Provence - N° 57 Paris - P.U.F. 1969 - 230 p.
- JAY M. - L'alcoolisme à la Réunion. Annales Médico-psychologiques T2 - N° I - 23 p. 1965
- LEBLOND M. - Les Iles Soeurs ou le Paradis retrouvé. Paris Alsatia - 1946
- MERWART - Noms de lieux réunionnais. B.A.R. - Vol. 9 pp. 55-61.
- NATIVEL R. - Le Lexique de la Réunion. Ganowski Ed. 1972 - 91 p.

SARCEMATE - LANSEYEMAN LA RENION... IN PLAN
KOLONIALE
Saint Denis 1971 - 155 p.

Le problème démographique et ses conséquences

MAURICE

ADAMS E. - Evaluation of demographic data and
future population growth in Mauritius.
1962-1987.
New-York - O N U 1966.

ANDERSON D.E. - The epidemics of Mauritius + a
descriptive and historical account
of the Island.
Londres - 1918

Archives de l'Ile Maurice
et Central Statistical Office

- Recensements de 1851, 61, 71, 81,
91, 1901, 1911, 1921, 1931, 1944,
1952, 1962, 1972 (Preliminary Report).

BENEDICT B. - Mauritius at the cross roads
(Compte-rendu des rapports MEADE et
TIT MUSS.)
British Journal of Sociology 1961
Vol. XII - N°4.

BROOKFIELD H.C. - Mauritius : Demographic upsurge
and prospect.
Population Studies Vol. XI N° 2
Nov. 1957 . p. 102-123

BROOKFIELD H.C. - Population distribution in Mauritius
Malayan Journal of Tropical Geography
Vol. 13 - 1959

DUPON J.F. - Villes et campagnes à l'Ile Maurice.
Communication à la 34ème Session
de l'I.N.D.I.C.I. - Aix-en-Provence
1967 pp. 1 à 17 (in volume édité
par l'I.N.D.I.C.I. - 1971).

DANJOUX G. - Towards a Regional plan for Mauritius
Birmingham School of planning Thesis
May 1964 (inédit).

- DANJOUX G. et RAMDIN T. - Declared planning area - N° 4 -
Port-Louis
Report on zoning recommendations 1970 -
21 p. Ronéo + Plan.
Ministry of land, Housing, Towns and
Country Planning. Port-Louis.
- DANJOUX G. et RAMBIN T. - CUREPIPE - Report on Zoning recom-
mandations.
23 p. Ronéo + Plan - 1970.
- DUCRAY Ch. G. - Histoire de la ville de Curepipe
1^{re} Edition 1941
2^e Edition Esclapon 1957
- Dr GUY - Ile Maurice. Régulation des nais-
sances et action familiale.
X. MAPPUS 1968 - 339 p.
- HERCHENRODER M. - Natality and fertility in Mauritius
1825-1955.
C.S.O. Juin 1956.
- LAPHAM R.J. et PARKER MAULDIN W.
- Examen et évolution des programmes
nationaux de planification familiale.
Etudes de planning familial Vol. 3
N° 3 Sept. 1972
The population Council. pp. 57-106
- Mauritius "Country Profiles"
The Population Council and Inter-
national Institute for the study of
human reproduction, Columbia Univer-
sity. September 1970 - New York II p.
- Mauritius legislative Assembly
- Report from the select committee on
the setting up of an unemployment
benefit scheme.
M.G.P. 1971 - II p.
- Mauritius Chamber of
Commerce and Industry - Employment prospects in industry.
1971 - 17 p. Ronéo.
- PITOT G.P. Map of Mauritius in correction with
the census enumeration.
1945 - Mauritius Archives A 5-4-I

- The Registrar General's Department
- Annual Report
1962 - 63 - 64 - 65 - 66 - 67 - 68
69 - 70.
M. G. P. (Mauritius Government
Printing).
- SEIDLER H. - Employment development and economic
growth in Mauritius, a projection.
Sessional paper N° 2 - M.G.P. 1966
- SPEED Dr D.E. - Intra uterine contraceptive devices
in Mauritius.
1968 - 4 p.
- TITMUSS R.
et ABEL-SMITH D. - Social policies and population
growth in Mauritius.
Mauritius Legislative Council
Sessional paper N° 6 - 1960 308 p.
- THORNTON WHITE L.M. - A master plan for Port-Louis-Mauri-
tius.
Cape Town 1952 - 89 p.
- TOUSSAINT A. - Une cité tropicale : Port-Louis
de l'île Maurice.
PUF Paris 1966 - 158 p.
- WALKER HARLEY J. - Over population in Mauritius : a
survey.
Geographical review 1964 N° 2
pp. 243-248 .

REUNION

- Archives de la Réunion - Note N° 52 sur les grandes étapes
de la ville de Saint Denis.
- Archives de la Réunion - Note retrospective sur l'économie
et la démographie de la Réunion
Note N° 20.
- Atelier d'urbanisme de
la Réunion - Saint Denis
Enquête documentaire et exposé
des motifs - 1965 146 p.

Atelier d'urbanisme
de la Réunion

- Saint Denis - Plan d'urbanisme
Directeur d'intérêt local de Saint-
Denis de la Réunion - Programme.
1968 - 44 p. Ronéo.

Atelier d'urbanisme de la Réunion
Ministère de la Construction et
de l'urbanisme
Direction de l'Aménagement du
Territoire

- Etude préliminaire sur l'habitat
rural traditionnel dans le départe-
ment de La Réunion.
Saint Denis - Juillet 1962

Atelier d'urbanisme
de la Réunion

- LA REUNION - Etude d'aménagement
et d'organisation régionale .
Lacer-Rambaud et Guiot 2/1968
Présentée sous la forme d'un atlas
de 32 cartes au 1/200 000.

AZEMA Dr H.

- Histoire de la ville de Saint-Denis
1815-1870
Paris - A. Quillet S.D. I vol. 202 p.

AZEMA Dr H.

1870-1885 Histoire de la ville de
Saint-Denis.
Saint-Denis - B.A.R. Vol. II
pp. 175-205.

DEFOS DU RAU J.

- Saint-Denis de La Réunion : D'une
ville coloniale à une petite Capitale
moderne.
Mélanges offerts à G. VIERS.
Université de Toulouse 1975
p. 183-197

FIGLIER P.

- Les problèmes de l'emploi à la
Réunion,
Thèse pour le doctorat de Sciences
Economiques - Faculté de Droit et
Sciences Economiques d'Aix-en-Provence
500 p. Ronéo - Tableaux 1970.

I.N.S.f.B. PARIS

- Les causes de décès dans les
Départements d'Outre-Mer en 1962
et 1963.
Paris 1966 - 86 p.

- I.N.S.E.E. Réunion - Les Causes de décès à La Réunion en 1967.
Saint-Denis - 1969 - 71 p.
- I.N.S.E.E. Réunion - Les Causes de décès à La Réunion en 1968.
Supplément au Bulletin de Statistiques N° 22 - Saint-Denis 1971 - 66 p.
- I.N.S.E.E. Réunion - Une enquête sur l'emploi à la Réunion en 1967.
6 p. Tableau - 1968 Saint-Denis.
- I.N.S.E.E. Réunion - La situation de l'emploi à La Réunion en 1967.
Supplément au Bulletin de Statistiques N° 21
Saint-Denis Août 1970 - 105 p.
- I.N.S.E.E. Paris - Enquête sur l'emploi dans les DOM en 1967.
Paris 1969 - 20 p.
- I.N.S.E.E. Réunion - Projections de la Population de La Réunion.
Supplément au N° 20 du Bulletin de Statistiques.
Saint-Denis 1970 - 43 p.
- I.N.S.E.E. Réunion - La répartition géographique de la population de La Réunion en 1967.
- Les Réunionnais en Métropole.
Supplément au Bulletin de Statistiques N° 24
Saint-Denis 1971 - 83 p.
- LEFEVRE D. - Saint-Pierre de La Réunion - La ville, sa campagne et sa région.
Thèse de 3ème Cycle. Aix-en-Provence 1972
- LEFEVRE D. Quelques aspects du développement urbain à La Réunion.
Cahiers du Centre Universitaire de La Réunion. N° 4 Oct. 1974
p. 29-65

- PAJOT E. - La ville de Saint-Denis et ses différents plans de 1742 à 1854. Album A. Roussin Ière Ed. T. 4 - pp. 25-40 1865 ou bulletin de la Société des Sciences et Arts de l'île de la Réunion 1865.
- REDOULOUX Christian - La croissance de la ville de Saint-Denis de la Réunion depuis la Départementalisation. D.E.S. Géographie dirigé par M. le Professeur J. DEFOS DU RAU Faculté des Lettres d'Aix-en-Provence Octobre 1968 - 154 p. inédit

SEYCHELLES

- Seychelles - Town and country planning ordinance S.G.P. - 1972
- Seychelles - Vital statistics and annual report on the civil status and the registry of deeds department. Victoria S.G.P. 1965-1970
- Statistical Commissioner - Résultats préliminaires du Recensement de 1971. (Tableaux Ronéotypés).
- WEBB A.W.T. - Population census of the Seychelles Colony. Report and tables for 1960 68 p. - 1961 Government Printing Nairobi Kenya.

L'Evolution en cours

MAURICE

- BARCLAYS BANK - Mauritius an economic survey. London 1964
- Bank of Mauritius - Annual Report - Depuis 1969

Central Statistical Office

- Publications régulières diverses du Service Central de Statistiques de l'Ile Maurice notamment : Yearbook of Statistics (1946) puis Quarterly Statistical Report puis Bi-Annual Digest of Statistics.

DUPON J.F.

- L'économie de l'Ile Maurice à la veille de l'Indépendance.
L'Information géographique N° 3
1967 - p. 118-128

LEYMARIE Ph.

- L'Ile Maurice ou l'indépendance difficile.
Revue française d'Etudes politiques africaines N° 77 - Mai 1972 pp. 51-76

Manifeste du mouvement
militant mauricien

- "Pour une Ile Maurice possible"
Port-Louis - 1970 - 42 p.

MAURITIUS FOUR YEARS PLAN 1971-1975

- Vol. I General Analysis and policies.
- Vol. II The Programmes and projects
Mauritius Government Printing
Port-Louis 1971 - 262 p. + 109 p.

MEADE J.E.

- The economic and social structure of Mauritius.
Sessional paper N° 7 - 1961 Methuen
London 1961.

Ministry of Economic Planning
and Development. Government
House

- Government House : Development
Strategy 1971-1980
Port-Louis Mauritius - Déc. 1970
69 p. Ronéo.

Ministry of Industry Commerce
and External Communications

- Commerce and Industry in Mauritius
1967. 1967

Ministère du Commerce et
de l'Industrie

- L'Ile Maurice et ses zones franches
industrielles.
Port-Louis 1970 - 28 p.

- M.C.C.I.
Chambre de Commerce et
d'Industrie de l'Ile Maurice
- Rapport annuel 1968 - 1969 - 1970
1971 - 1972
Port-Louis
- M.C.C.I. - Petit guide pratique de l'investisseur étranger à l'Ile Maurice.
1972 - 20 p.
- Mauritius economic commission
- Maps & plans annexed - 1948
- Mauritius Economic planning Unit
- Report on the economy of Mauritius
in 1967.
Mauritius government printing
1969 - 19 p.
- PROSI - Bulletin du Bureau de Relations
publiques de l'Industrie Sucrière.
N° Spécial sur la Zone franche.
Mars 1971 - N° 27.
- Report on the reconstruction
and development programme
1960-66 - Sessional paper N° 7 of 1966
M.G.P. 1966
- Sessional Paper N° 2 of 1963
- The policy of the government of
Mauritius toward the encouragement
of Industry.
government printing - Port-Louis.
- d'UNIENVILLE A. - L'Ile Maurice indépendante.
La revue de Paris - Mars 1969
pp. 96-103.

REUNION

- BERTILE W. - La Réunion en Transition.
Cahiers du Centre Universitaire
de la Réunion - N° 4
oct. 1974 - p. 6-27

Comité d'Expansion Economique
et Sociale de La Réunion

- Etude des Etablissements de
La Réunion.
Saint-Denis 1969 - 98 p.

Département de La Réunion

- Propositions de la Commission locale
du VI^e Plan (1971- 1975)
Rapports des groupes de Travail
Rapport de synthèse (Ronéo)

Havas Réunion

- Guide Industriel de la Réunion
1966-67.
non paginé - Havas 1967

HERRY J.

- Le développement du tourisme dans
les DOM.
Journal de la Marine Marchande N° 2545
1968 - pp. 2064-2070

I.N.S.E.E.

- Annuaire statistiques
de la Réunion (1960-1964
(1965-1968
(1969-1972
Paris - Imprimerie nationale

I.N.S.E.E. Réunion

- Supplément au Bulletin de Statis-
tique N° 39 (Déc. 73 - Déc. 74)
Séries Annuelles 1964-1974 p. 25-43

I.N.S.E.E. Réunion

- Supplément au Bulletin de Statis-
tiques N° 24 - 1971
La Réunion et les autres DOM en 1968

I.N.S.E.E. Réunion

- Enquête sur les Etablissements
commerciaux en 1968.
- Le parc des véhicules automobiles
au 1er janvier 1970
Supplément au Bulletin de Statis-
tiques N° 22 - 1971

I.N.S.E.E. Réunion

- Enquête sur les loyers à Saint
Denis 1969
- Comptes économiques 1968
- Effets induits des dépenses
publiques à La Réunion en 1967.
Supplément au Bulletin de Statis-
tiques N° 21. St Denis 1970

- I.N.S.E.E. Réunion - Les salaires à La Réunion de 1968 à 1971.
Supplément au N° 29 du Bulletin de statistiques - 31/12/1972 - 14 p.
Saint-Denis.
- I.N.S.E.E. Réunion - La Réunion et les autres D.O.M.
Eléments statistiques pour une comparaison des D.O.M. en 1970.
Supplément au Bulletin de Statistiques. Saint-Denis N° 32
27/08/1973 - 49 p.
- I.N.S.E.E. Réunion - Situation du Commerce de détail à Saint-Denis.
Avril 1970 - 15 p.
- I.N.S.E.E. Réunion - Statistiques des mouvements de voyageurs en 1970.
Saint-Denis 1972 - 28 p.
- I.N.S.E.E. Réunion - La Réunion - Année économique 1968
Saint-Denis - 1969 - 58 p.
- I.N.S.E.E. Réunion - Enquête de conjonctures réalisées en Septembre-Octobre 1970 auprès de 120 commerçants de Saint-Denis.
54 pages.
- LEFEVRE D. - La situation économique de La Réunion au début du VI^e Plan.
Annales de géographie - 1974
p. 319-349
- Marchés Tropicaux et Méditerranéens - Les Départements d'Outre-Mer 1971
N° 1359 - 1971
- Notes et Etudes Documentaires n° I719 - La Situation économique des Départements d'Outre-Mer : La Réunion 1953 - La Documentation Française
- Secrétariat d'Etat auprès du Premier Ministre chargé des DOM-TOM - Politique sociale dans les Départements d'Outre-Mer
1973 - 66 p.

- S.G.A.E. - "La situation de l'énergie électrique à La Réunion".
Supplément au Bulletin Trimestriel de Conjoncture N° 3 - 1970
- S.G.A.E. - Statistiques et indicateurs économiques 1971.
Saint-Denis 1972 - 202 p.
- Statistiques et indicateurs économiques 1972
Saint-Denis 1973 - 151 p.
- Statistiques et indicateurs économiques 1973.
Saint-Denis 1974 - 145 p.
- S.G.A.E. - Préfecture de La Réunion
La S.E.D.R.E. Supplément au Bulletin de Conjoncture N° 16 2ème trimestre 73
Nov. 1973 - 43 p.
- S.G.A.E. - Préfecture de La Réunion
La S.A.T.E.C. Supplément au Bulletin de Conjoncture n° 15 1er trimestre 73
Mai 1973 - 25 p.
- Secrétariat Général aux Affaires Economiques - L'exécution du Budget de l'Etat 1967-1971. Supplément au Bulletin de Conjoncture N° 12 2^e Trimestre 1972

SEYCHELLES

- Colony of Seychelles - Annual report of the director of audit.
S.G.P. 1970
- Colony of Seychelles - Annual report of the postal department.
S.G.P. 1970
- Colony of Seychelles - Annual report of the Electricity Department.
S.G.P. 1970
- Colony of Seychelles - Trade report for the year 1959
S.G.P. 1960

- Colony of Seychelles - Trade report for the year 1971
Seychelles government printing 1973
- Government of Seychelles - Award of arbitration tribunal
appointed for settlement of a trade
dispute which exists between the
government of Seychelles and the
government workers' union.
S.G.P. 1972
- Seychelles people's
United Party - New Horizons
Policy Statement.
Mahé 1972 - 40 p.

A N N E X E

Identification des principales espèces végétales aux Mascareignes et aux Seychelles (à l'exclusion des espèces alimentaires)

Seuls les noms vernaculaires les plus communs ont été cités (en partie d'après Rivals, Wiehe et Vaughan, Bailey)

Les espèces introduites sont accompagnées d'un (1)

Domaine côtier

	MAURICE	REUNION	RODRIGUES	SEYCHELLES
ACROSTICHUM AUREUM	:	:	:	: Fougère la
	:	:	:	: Mare
AVICENNIA/MARINA	:	:	:	: Manqlier
	:	:	:	: blanc
BRUGUIERA GYMNO RHIZA:	:	:	:	: Manqlier
	:	:	:	: latte
CAESALPINA BONDUC	: Cadoque	:	: Cadoque	:
CALOPHYLLUM INOPHYLL-	:	:	:	: Takamaka
LUM	:	:	:	:
CASUARINA EQUISETI-	: Filao	: Filao	: Filao	: Pin, cèdre
FOLIA (1)	:	:	:	:
COCCOLOBA UVIFERA	:	: Raisin	:	:
	:	: de mer	:	:
DODONEA AUGUSTIFOLIA:	:	: Bois de	:	:
	:	: reinette:	:	:
HERNANDIA OVIGERA	:	:	:	: Bois blanc
IPOMEA PESCAPRAE	: Batatran:	Patate à:	Batatran	: Patatran
	:	: Durand	:	:
	:	:	:	:

	:	:	:	:
PANDANUS UTILIS (1)	: Vacoa	: Vacoa	: Vacoa	: Vacoa la
	:	:	:	: corde
	:	:	:	: vacoa sac
	:	:	:	: vacoa de
	:	:	:	: Bourbon
PEMPHIS ACIDULA	:	:	:	: Bois
	:	:	:	: d'amande
RHIZOPHORA MUCRONATA:	:	:	:	: Manglier
	:	:	:	: gros
	:	:	:	: Poumon
SCAEVOLA FRUTESCENS :	:	: Manioc	:	: Veloutier
	:	: marron	:	: manioc
	:	: bord de	:	:
	:	: mer	:	:
TERMINALIA CATAPPA	: Badamier:	Badamier	: Badamier	: Badamier
(1)	:	:	:	:
THESPESIA POPULNEA	: Porcher	: Faux bois:	Porcher	: Bois de
	:	: de rose	:	: rose
TOURNEFORTIA ARGEN-	: Veloutier:	Veloutier:	Veloutier	: Veloutier
TEA	:	:	:	:

=====

Besse altitude

=====

	:	MAURICE	:	REUNION	:	RODRIGUES	:	SEYCHELLES
	:	:	:	:	:	:	:	:
ALBIZZIA LEBBEK (1)	: Bois noir:	Bois noir:	Bois noir	: Bois noir				
ALSTONIA Sp. (1)	:	:	:	: Bois jaune				
AFZELIA BIJUGA	:	:	:	: Gayac				
	:	:	:	:				

	:	:	:	:
BARRINGTONIA RACEMOSA	:-	:	:	: Bois Marée
	:	:	:	:
BARRINGTONIA SPECIOSA	:-	:	:	: Bonnet
	:	:	:	: carré
CARISSA XYLOPICRON	:	:Bois amer:	Bois de	:
	:	:	: ronde	:
CHRYSOBALANUS ICACOD (1)	:	:	:	: Prune de France
DIOSPYROS TESSELERIA	: Ebène	:	:	:
ELAODENDRON ORIENTALE	:-	: Bois	: Bois	: Bois
	:	: d'olive	: Rouge	: d'olive
ERYTHROXYLON LAURIFOLIUM	:-	: Bois de	:	:
	:	: ronde	:	:
EUGENIA JAMBOLANA (1)	:	: Jamblong:	: Jamblong:	: Jamblong
	:	:	:	:
EUGENIA WRIGHTII	:	:	:	: Pois de
	:	:	:	: pomme
FURCRAEA GIGANTEA (1)	:	: Aloes	: Choka	: Aloes
	:	:	:	: Agave
HAEMATXYLON CAMPECHENSE	:-	: Campèche:	:	:
	:	:	:	:
HERITIERA LITTORALIS	:	:	:	: Bois de
	:	:	:	: table
HIBISCUS ROSA-SINENSIS (1)	:-	: Foulsapate:	: Foulsapate:	: Foulsapate
	:	: pate	: pate	:
JATROPHA CURCAS (1)	:	:	: Pignon	: Pignon
	:	:	: d'Inde	: d'Inde
LANTANA CAMARA (1)	:	: vieille	: galabert:	: vieille
	:	: fille	: fille	: fille
LATANIA COMMERSOHNII	:	: Latanier:	:	:
	:	:	:	:

	:	:	:	:
LATANIA VERSCHAFFEL-	:	:	: Latanier	:
TII	:	:	:	:
LEUCAENA GLAUCA (1)	: cassie,	: cassie	:	:
	: Acacia	:	:	:
LODOICEA MALDIVICA	:	:	:	: coco de mer
MELIA AZEDARACH (1)	: Lilas de:	:	:	: Lilas de
	: l'Inde	:	:	: l'Inde
MIMUSOPS PETIOLARIS	: Macaque	: Grand	:	:
	:	: Natte	:	:
OCHROSIA BORBONICA	:	: Bois	:	:
	:	: Jaune	:	:
OLEA CHRYSOPHYLLA	:	: Pois	:	:
	:	: d'olive	:	:
	:	: Noir	:	:
PANDANUS HETERO-	:	:	: vacoa	:
CARPUS	:	:	:	:
PITHECOLORIUM	: Cassie	:	:	:
DULCE (1)	: Manille	:	:	:
PLEURDSTYLIA PACHY-	:	: Petit	:	:
PHLOA	:	: bois	:	:
	:	: rouge	:	:
POINCIANA REGIA (1)	: Flam-	: flam-	: Flamboyant:	Flamboyant
	: boyant	: boyant	:	:
RAPHIA RUFFIA (1)	: Raphia	:	:	: Raphia
TEPHROSIA PURPU-	: Indigo	: Indigo	:	:
REA (1)	: bâtard	: bâtard	:	:
TERMINALIA AUGUSTI-	:	: Benjoin	:	:
FOLIA	:	:	:	:
VATERIA SEYCHELLA-	:	:	:	: Bois de
RUM	:	:	:	: fer

=====

Altitude moyenne (jusqu'à 800 m environ)

	MAURICE	REUNION	RODRIGUES	SEYHELLES
ACANTOPHOENIX ORI-		Palmiste:		
NITA		des Hauts:		
AGAURIA SALICIFOLIA		Bois de :		
		Rempart :		
ALBIZIA MOLUCCA-				Albizzia
NA (1)				
ANTIRRHOEA VERTICIL-	Bois	Bois		
LATA	Lousteau:	d'Osteau:		
APHLOIA SEYCHELLEN-				Bois Marie
SIS				
APHLOIA TIEAEFFENSIS	Fanda-	boyave :		
	Maha	Marion :		
CALVARIA GALEATA			bois de :	
			poème :	
CALVARIA MAJOR	Tambala-			
	coque :			
CAMPDOSPHERMA SEY-				Bois Mon-
CHELLARUM				tagne
CANARIUM MAURITIA-	colo-			
NUN	phane :			
CANTHIUM PIHRACTEUM				Bois dur
EINNAMONUM CAMPHO-	can-			
RA (1)	phrier :			
CINNAMONUM ZEYLANI-		cannelle:		cannelle
CUM (1)				

CNESTIS GLABRA	:	Mort	:	Mafat	:	:	:
	:	aux rats:	:	Amboa	:	:	:
COFFEA MAURITIANA	:	café	:	café	:	:	:
	:	marron	:	marron	:	:	:
COLEA PEDUNCULATA	:	:	:	:	:	:	Bilimbi
	:	:	:	:	:	:	marron
CRYPTOMERIA JAPONICA (1)	:	:	:	crypto-	:	:	:
	:	:	:	meria	:	:	:
CYATHEA BORBONICA	:	:	:	Fanjan	:	:	:
DECKENIA NOBILIS	:	:	:	:	:	:	Palmiste
DORATOXYLON MAUR.	:	Bois de	:	:	:	:	:
	:	gaulette:	:	:	:	:	:
DRACAENA AUGUSTIFOLIA	:	:	:	:	:	:	Bois chan-
	:	:	:	:	:	:	delle
ERYTHROXYLON SEYCHEL.	:	:	:	:	:	:	Bois de
	:	:	:	:	:	:	ronde
EUGENIA COTINIFOLIA	:	Bois	:	Bois	:	Bois de	:
	:	clou	:	pomme	:	fer	:
EUGENIA JAMBOS (1)	:	Jamrosat:	:	Jamrosat:	:	Jamrosat	:
	:		:		:		Jambrosa
FICUS Sp.	:	:	:	Affouches:	:	:	:
FOETIDIA MAURITIANA	:	Bois	:	:	:	:	:
	:	Puant	:	:	:	:	:
FORGESIA BORBONICA	:	:	:	Bois de	:	:	:
	:	:	:	Laurent	:	:	:
	:	:	:	Martin	:	:	:
HEDYCHIUM CORONARIUM (1)	:	:	:	Longozes:	:	:	:
	:	:	:	:	:	:	:
HYDNOCARPUS sp. (1)	:	:	:	:	:	:	Chaulmoogra
MABA SECELLARUM	:	:	:	:	:	:	Bois Sagaïe
MEMECYLON ELAEAGNI	:	:	:	:	:	:	Bois Calou
	:	:	:	:	:	:	:

MORINDA CITRIFOLIA	:	:	:	:	: Bois tortue
NEOWORMIA FERRUGINEA	:	:	:	:	: Bois
NEA	:	:	:	:	: Rouge
NEPHROSPERMA VAN	:	:	:	:	: Latanier
HOUTEANA	:	:	:	:	: mille-
	:	:	:	:	: pattes
NORTHEA SEYCHELLANICA	:	:	:	:	: Capucin
NIXIA VERTICILLATA	: Bois	:	:	:	:
	: maigre	:	:	:	:
PANDANUS DALFOURII	:	:	:	:	: vacca latte
PANDANUS HORREI	:	:	:	:	: vacca para-
	:	:	:	:	: sol
PANDANUS MULTISPICATUS	:	:	:	:	: vacca des
	:	:	:	:	: glacis
PANDANUS SEYCHELLANICUS	:	:	:	:	: vacca
RUM	:	:	:	:	: marron
PHOENICOPHORUM	:	:	:	:	: Latanier
BORSIGIANUM	:	:	:	:	: feuille
PHILIPPIA ASIETINA	: Bruyère	:	:	:	:
PSIDIUM CATLEIANUM	: goyavier	: goyavier	: goyavier	:	: goyavier
(1)	: de Chine	:	: de Chine	:	: de Chine
PTEROCARPUS INDICUS	:	:	:	:	: Soudragon
(1)	:	:	:	:	:
PTERIDIUM AQUILINUM	:	: Fougère	:	:	:
(1)	:	:	:	:	:
RANDIA LAEVIFOLIA	:	:	:	:	: café marron
RAVENALA MADAGASCARENENSIS (1)	: Ravenale	:	:	:	:
ROSCHEERIA MELANDI	:	:	:	:	: Latanier
CHOETES	:	:	:	:	: Hauban
	:	:	:	:	:

	:	:	:	:
RUBUS RORIDUS (1)	:	:	vigne	:
	:	:	marronne:	:
RUBUS ROSAEFOLIUS	:	:	Framboi-:	:
(1)	:	:	se de	:
	:	:	Chine	:
SANDORICUM KOET-	:	:	:	:
JAPI (1)	:	:	:	:
SIDEROXYLON BOJE-	:	Manglier:	:	:
RIANUM	:	:	:	:
SIDEROXYLON PUBELU-	:	Manglier:	Bois de	:
RUM	:	:	fer	:
SIDEROXYLON FERRU-	:	:	:	:
GINEUM	:	:	:	:
TABERBUA PALEIDA (1):	:	:	:	:
	:	:	:	:
	:	:	:	:
	:	:	:	:
VERSCHACFELTIA	:	:	:	:
SPLENDIDA	:	:	:	:
VITEX TRIFOLIA (1)	:	Lilas	:	:

=====

Altitude élevée (Seychelles et surtout Réunion)

=====

	:	MAURICE	:	REUNION	:	RODRIGUES	:	SEYCHELLES
	:		:		:		:	
AGACIA HETEROPHYLLA	:	:	:	Tamarin	:	:	:	:
	:	:	:	des Hauts:	:	:	:	:
CURCULIGO SECHELLEN-	:	:	:	:	:	:	:	:
SIS	:	:	:	:	:	:	:	:
	:	:	:	:	:	:	:	:
	:	:	:	:	:	:	:	:
	:	:	:	:	:	:	:	:

	:	:	:	:
CYATHEA SECELLARUM :	:	:	:	: fandia
HYPERTICUM LANCEOLA- :	:	Bois de :	:	:
TUM :	:	fleurs :	:	:
	:	jaunes :	:	:
PISTUS BORBONICUS :	:	calumet :	:	:
NEPENTHES PERVILLEI :	:	:	:	: Liane pot
	:	:	:	: à eau
PHILIPPIA NONTANA :	:	grandes :	:	:
	:	brades :	:	:
PSYCHOTRIA PERVILLEI :	:	:	:	: Bois Cou-
	:	:	:	: leuvre
BANDIA SERICEA :	:	:	:	: Manglier
	:	:	:	: grand bois
SENECIO HUBERTIA :	:	Arba- :	:	:
	:	viles :	:	:
SOPHORA MITIDA :	:	Petit :	:	:
	:	Incarn :	:	:
STOEBE PASSERTOIDES :	:	Brande :	:	:
	:	blanc :	:	:

=====

T A B L E D E S P L A N C H E S

(Ces photographies sont répertoriées dans le texte par une lettre suivie d'un chiffre correspondant au numéro de la planche à l'intérieur des centres d'intérêt A, B, C, D, E, F, G, H, I, et par le Numéro du cliché dans chaque planche : I ou 2).

AI - I - Une "marine" de la côte au vent à la Réunion.	p. 27
AI - 2 - Facilité du contact avec la mer aux Seychelles granitiques.	p. 31
A2 - I - Ancien débarcadère de Saint-Denis (Réunion) par gros temps. Barques de pêche hissées à l'abri des vagues. Noter l'avant, adapté à une mer forte.	p. 28
A2 - 2 - Victoria (Seychelles) : Le "port intérieur" - Goélettes.	p. 32
A3 - I - La rade de Port-Louis. Vue vers le NW. (Cliché Halbwegs).	p. 34
A3 - 2 - Chargement du sucre par allèges en rade de Port-Louis (Ile Maurice).	p. 43
A4 - I - Chargement par allèges dans la rade de Victoria (Mahé).	p. 59
A4 - 2 - Embarquement du bétail en rade de Port-Mathurin (Rodrigues).	p. 62
A5 - I - Arrivée devant un "établissement" : la grande pirogue vient au devant de la goélette (Seychelles).	p. 76
A5 - 2 - Débarquement nocturne d'un météorologue à Agalega.	p. 30
A6 - I - La goélette seychelloise.	p. 63-76
A6 - 2 - La "marine des files" : Pilote seychellois.	p. 64

- A7 - 1 - Le silo à sucre de la Pointe des Galets (Réunion) - "Arrimeur-projeteur" pour le chargement et navire à quai. p. 53
- A7 - 2 - La révolution de l'avion : VU-10 de la BOAC à l'aérodrome de Plaisance (Maurice). p. 98
- A8 - 1 - La révolution de l'avion : Petit aérodrome à Praslin (1972). p. 100
- A8 - 2 - Tromelin, flot météorologique sans ancrage, desservi par avion. (cliché Météorologie Nationale - Réunion). p. 99
-
- B1 - 1 - Effets de l'alizé dans la plaine du Nord de l'île Maurice. L'Est est à gauche. p. 129
- B1 - 2 - Champ de maïs à l'île Rodrigues après le passage d'un cyclone. p. 171
- B2 - 1 - Arbres tués par les cyclones dans le Sud de l'île Maurice. p. 168
- B2 - 2 - Effets immédiats d'un cyclone modéré sur la végétation à la Réunion. p. 169
- B3 - 1 - La rivière Saint-Denis (Réunion) pendant un cyclone. (cliché Bénard). p. 166
- B3 - 2 - Ampleur catastrophique des processus érosifs à la Réunion. L'éboulement de Mahavel (1965) barre la Rivière des Remparts. Largeur de l'éboulement 800 à 1 000 m. (cliché Colbe). p. 272
- B4 - 1 - Aération du relief à l'île Maurice : Vue du massif du pouce sur la partie occidentale des Plaines Wilhems. Noter l'encaissement des vallées dans les coulées du volcanisme tardif qui buttent contre les restes de l'édifice primitif. p. 207
- B4 - 2 - Profil des encaissements à la Réunion (Rivière des Remparts) - Massif de la fournaise. p. 203
- B5 - 1 - Maturité des formes à Maurice : les gorges de la Rivière Noire - Massif du SW. p. 208
- B5 - 2 - Grande vallée radiale à Rodrigues, Au premier plan, pandanus endémique. On aperçoit, au large, le récif corallien. p. 206

- B6 - 1 - Erosion torrentielle dans le massif de la Fournaise à la Réunion (Rivière de l'Est). p. 273
- B6 - 2 - Hardiesse des reliefs granitiques aux Seychelles, un morne à l'île Silhouette. p. 210
- B7 - 1 - Modération des obstacles topographiques à Maurice. Autoroute de Port-Louis à Curepipe. Au fond, restes occidentaux du premier édifice volcanique et petit cône de la dernière phase éruptive. p. 210
- B7 - 2 - Isolement intérieur à la Réunion : Boeuf de bât dans le cirque de Salazie (1967). p. 204
- B8 - 1 - Derniers témoins de la "civilisation robinsonienne" case-paille (cocotier de mer) à Praslin (Seychelles). p. 354
p. 1223
- B8 - 2 - Les contraintes du milieu face à l'urgence des besoins : épierrements contemporains dans les terres à canne de l'Ouest à l'île Maurice. p. 240
- B9 - 1 - Restes de la forêt primaire dans le massif du SW, à l'île Maurice vers 600 mètres. p. 333
- B9 - 2 - Flore endémique aux Seychelles (Praslin). Pandanus, cocotier de mer, latanier feuille. p. 337
- B10 - 1 - Végétation spécifique de l'étage supra-forestier dans le massif de la Fournaise (Réunion) vers 1 700 m. Brandes, pandanus, sabres marrons. p. 345
- B10 - 2 - Flore endémique : les noix de lodoïcea maldivica, orgueil des Seychelles. p. 339
- B11 - 1 - Végétation secondaire à nuance sèche sous le vent de la Réunion (Bois noirs, Aloés). p. 378
- B11 - 2 - Les espèces introduites : L'arbre à pain, élément du paysage aux Seychelles granitiques. p. 366
- B12 - 1 - Les espèces introduites : Banian dans le SW de l'île Maurice. p. 373
- B12 - 2 - Exubérance végétale aux Seychelles - Ancienne culture de vanille. Jacquier. p. 370-382

- BI3 - I - Les espèces introduites : Pandanus utilis (vacoa) dans le Sud de la Réunion. p. 372
- BI3 - 2 - Végétation d'un "plateau" au débouché d'un cours d'eau (Seychelles). p. 325-326
- BI4 - I - Fragilité des sols seychellois. Importance des altérites emballant des boules. Minceur de l'horizon humifère. (Praslin). p. 253
- BI4 - 2 - Sauvegarde des sols et problème de l'eau : Reboisement de pins caraïbes dans le massif du SW à l'île Maurice, près du réservoir de la mare aux vacoas. p. 290-409

- CI - I - De l'extrême facilité : Petite pêche à pied aux Seychelles. p. 490
- CI - 2 - ..A l'extrême difficulté : "mise à sec" à La Réunion. p. 449
- C2 - I - La barque mauricienne. p. 444
- C2 - 2 - La pirogue seychelloise. p. 446
- C3 - I - Pirogue rodrigaise avec son gréement et un casier "entré-traversé". p. 447-451
- C3 - 2 - Barque réunionnaise : Avirons et galets servant de lest pour les lignes de fond. p. 449
- C4 - I - "Casiers coeur" : Madagascar - pays Mahafaly p. 450
- C4 - 2 - Hangar à pirogues et "casiers coeur" aux Seychelles. p. 450
- C5 - I - Montage d'un casier à Maurice. p. 450
- C5 - 2 - Instruments de pêche seychellois : De droite à gauche : Harpon z'oizeau, harpon, fouine déverse, fouine simple, clous de varrage à ressort et simple pour les tortues. p. 461-464
- C6 - I - Coup de Seine à Mahé. p. 458
- C6 - 2 - "Filet canard" pour la pêche au mulet (Grand Gaube) Ile Maurice. p. 459
- C7 - I - Préparation du poisson pour le séchage (Seychelles). p. 480
- C7 - 2 - La pêche dans les lagons : Séchage des poulpes à Rodrigues. p. 461

- C8 - I - Abondance du poisson aux Seychelles. p. 482
C8 - 2 - Tradition de l'exploitation des dépendances :
Débarquement de tortues franches des Cargados
Carajos à Port-Louis. p. 463
- C9 - I - Palanquées de thons congelés déchargés des
thoniers japonais en rade de Port-Louis. p. 515
C9 - 2 - Thoniers japonais ancrés à Port-Louis. p. 514
-
- D1 - I - Importance des installations industrielles
liées à la canne. Portiques de manutention. p. 753
D1 - 2 - La canne à sucre : la coupe à l'île Maurice. p. 737
- D2 - I - Un spectacle aujourd'hui disparu : charettes
de cannes à l'ancienne usine du Gol (Réunion)
(1965). p. 748
D2 - 2 - Charettes indiennes à l'île Maurice - près
d'un champ de cannes coupé. p. 748
- D3 - I - Mécanisation ou plein emploi dans les îles à
sucre ? Coupeurs Indiens et corbeilles de
chargement de la canne près d'une balance à
l'arrière plan. (Maurice). p. 739
D3 - 2 - La productivité sucrière : Panneau de per-
formances de la plus grande sucrerie de l'île
Maurice. p. 753
- D4 - I - Transport des noix de coco à dos d'homme
(Seychelles). p. 808
D4 - 2 - Transport du fumier pour la plantation des
cannes à l'île Maurice. Main d'oeuvre fémi-
nine Indienne. p. 780
- D5 - I - Cocoteraie de "plateau" ancienne à Mahé.
Possibilité de pâturage sous le couvert des
arbres. p. 801
D5 - 2 - Un paysage devenu rare aux Seychelles : jeune
cocoteraie de pente bien entretenue. Paillis
de fourres protégeant en même temps le sol.
Noter les nombreux rochers. p. 802
- D6 - I - Ecoquage aux Seychelles. Travail à la tâche,
très matinal, à la lueur de lampes à huile. p. 808
D6 - 2 - "Calorifère" à coprah aux Seychelles. Esca-
lier de visite à l'extérieur. p. 808

- D7 - 1 - Les spéculations secondaires anciennes : Distillation du géranium rosat à la Réunion. p. 856-1261
- D7 - 2 - Les spéculations secondaires modernes : Cueillette du thé à l'Ile Maurice. p. 886
- D8 - 1 - Les ressources marginales : Un produit de cueillette original : la cannelle aux Seychelles. p. 824
- D8 - 2 - Distillerie de feuilles de cannelle à Mahé (au premier plan, bourres de coco servent de combustible). p. 827
- D9 - 1 - Les ressources marginales : Aloès spontané dans l'Ouest de Maurice. p. 868
- D9 - 2 - Les spéculations secondaires anciennes : Vanilleraie aux Seychelles (avec paillis de bourres de cocos). p. 832
- D10 - 1 - Les ressources marginales : Séchage de la fibre d'aloès (Maurice). p. 869
- D10 - 2 - L'effort de diversification pour la satisfaction des besoins locaux : Tabac dans la plaine du Nord (Ile Maurice). p. 873
- D11 - 1 - Petites cultures des régions marginales : Un îlet du cirque de Mafate (Réunion) : l'îlet à malheur. Maïs, bananiers, coniflor. Irrigation par canaux de bambou. p. 925
- D11 - 2 - Le problème des "vivres" : cultures vivrières dans les sols sableux impropres à la canne près de la côte Est de l'Ile Maurice : Taros, piments, courges, tomates. p. 935-1248
- D12 - 1 - Le problème des vivres : Petites cultures vivrières aux Seychelles. (Taros, tabac, piments, bananes). p. 953
- D12 - 2 - Le problème des vivres : Maïs à Rodrigues Type d'habitat des "unit farms". p. 909
- D13 - 1 - Le problème des productions vivrières : Vers les solutions extrêmes - essais de cultures hydroponiques aux Seychelles. p. 962
- D13 - 2 - L'effort de diversification pour la satisfaction des besoins locaux : cultures intercalaires d'arachides dans une jeune plantation de cannes (Maurice). p. 945

- DI4 - I - MAison d'un allocataire du Land Settlement
Scheme aux Seychelles : chou chou, bananiers,
cocotier à calou. p. 955
- DI4 - 2 - Rareté de l'élevage spéculatif : A Rodri-
gues, préparation des porcs pour l'expédi-
tion à l'Ile Maurice. p. 917
-
- EI - I - Jeunes "blancs rouillés" aux Seychelles. p. 1183
EI - 2 - Mariés créoles à la Réunion. p. 1045
p. 1309
- E2 - I - Enfants blancs des Hauts de la Réunion
(Cirque de Salazie). p. 1176
- E2 - 2 - Femmes et fillettes indiennes devant une
varangue (Ile Maurice). p. 1072
- E3 - I - Enfants mauriciens d'origine indienne. p. 1407
- E3 - 2 - Groupe de tamouls (Malabars) à la Réunion
autour de leur prêtre. p. 1072
p. 1081
- E4 - I - Couple de vieux seychellois devant sa case
(Silhouette). p. 1063
p. 1256
- E4 - 2 - Nénéne créole, baba chinois à Rodrigues. p. 1190
- E5 - I - Types réunionnais d'ascendance Afro-Malgache. p. 1045
- E5 - 2 - Types de Rodriguais à Port-Mathurin (Rodri-
gues). p. 1052
- E6 - I - Type de femme "créole" à l'Ile Maurice. p. 1051
- E6 - 2 - Type d'homme d'origine africaine aux
Seychelles (Praslin). p. 1052
- E7 - I - De l'esclavage à l'engagement - Longères
anciennes de travailleurs de la canne encore
utilisées. (Propriété Union-Maurice). p. 783
p. 1249
- E7 - 2 - De l'esclavage à l'engagement : Logements
anciens d'un Estate Camp occupé par des tra-
vailleurs indiens (Maurice). p. 1249
-

- FI - 1 - Indiennes dans un temple à l'Ile Maurice. p. 1142
p. 1153
p. 1261
- FI - 2 - Sortie de messe au grand Ilet (Réunion,
cirque de Salazie). p. 1178
p. 1262
- F2 - 1 - Pénitent Tamoul lors de la fête du Cavadee
(Ile Maurice). p. 1131
- F2 - 2 - Cimetière des îles. (Grand Gaube, Maurice) p. 1290
- F3 - 1 - Le cosmopolitisme Port-Louisien
Mosquée et boutique chinoises. p. 1154
- F3 - 2 - Temple Hindou (Chapelle Malabars) (Réunion) p. 1142
- F4 - 1 - Le bilinguisme en pratique (Ile Maurice). p. 1327
- F4 - 2 - Le pluralisme : Rue commerçante d'une ville
du plateau à Maurice_Bus Stop, café (chi-
nois) de "France", magasin de luxe indien. p. 1204
-
- G1 - 1 - Echos des cultures riveraines de l'Océan
Indien : Le moulin à huile archaïque (Mahé). p. 810
p. 1227
- G1 - 2 - Joueurs de tambour dans une cérémonie mala-
bare à La Réunion. p. 1142
p. 1279
- G2 - 1 Echos des cultures riveraines de l'Océan Indien :
Arc musical - Betsimisarakaka ? - à La Réunion.
Hochet de feuilles de pandanus rythmant le jeu de
la baguette. p. 1283
- G2 - 2 - Archaïsmes insulaires : scieurs de long aux
Seychelles. p. 411
p. 1228
- G3 - 1 - Echos des cultures riveraines de l'Océan
Indien : La tente, panier de feuilles de
pandanus tressées, originaire de la côte
Est de Madagascar, aujourd'hui commune à
toutes les îles (Rodrigues). p. 1225
- G3 - 2 - Archaïsmes insulaires : Préparation du vin
de canne à l'aide d'une presse primitive
aux Seychelles. p. 1228

- 64 - 1 - Un trait africain devenu exceptionnel à
Rodrigues : le travail collectif à la houe,
peu-être encore rythmé de chants. p. 907
- 64 - 2 - Echos des cultures riveraines de l'Océan
Indien : Four à chaux de corail circulaire
à combustion externe (Seychelles). p. 1226
- 65 - 1 - Le commerce traditionnel : Boutique chinoise
à Rodrigues - La boutiquière est métisse. p. 1097
p. 1168
- 65 - 2 - Un témoin de la vie ancienne des îles :
Petit blanc avec sa "tente" et sa "malle
à tabac" (Seychelles). p. 837
p. 1271
- 66 - 1 - Jeux créoles : La toupie chinoise (Réunion)
Le bol, au premier plan, cache le totou.
Joueurs d'origine Indienne. p. 1286
- 66 - 2 - Jeux créoles traditionnels : les dominos
(Seychelles). Joueurs d'origine Africaine. p. 1288
- 67 - 1 - L'unité de la vie des îles : Boutique à
Victoria. (Seychelles) p. 1368
- 67 - 2 - Boutique à Port-Mathurin (Rodrigues). p. 1368
- 68 - 1 - La varanque, lieu social même chez les plus
humbles. (Rodrigues). p. 1243
- 68 - 2 - Le patois créole, expression de la recherche
d'une identité insulaire ? Il est ici (Sey-
chelles) comme souvent, mis au service de la
propagande politique de tous bords. p. 1337
- 69 - 1 - Unité ancienne de l'architecture créole :
Maisons de commerce à Port-Louis (Maurice). p. 1246
p. 1466
- 69 - 2 - Maisons de commerce à Saint-Denis de La
Réunion. p. 1246
p. 1466
- 610 - La personnalité insulaire face au choc des
modèles de la société de consommation (démon-
stration en patois créole des incitations
publicitaires radiophoniques aux Seychelles.
L'Echo des Iles Mai 1972).
(Imaginez vous ce que les gens qui n'ont pas
assez d'argent pour vivre ressentent en
entendant tous les jours ces annonces ?). p. 1366

- H1 - I - L'habitat ancien des îles et ses constantes :
variations sur les thèmes du toit à comble
mansardé, des matériaux (bardeaux, planches,
tôle, pierre).
1 - Seychelles. p. 1245, 1246, 1247
2 - Réunion. p. 1245, 1246
- H2 - I - Dispositions analogues à l'île Maurice
(à gauche) et à la Réunion. p. 1245
p. 1246
- H3 - I - Conservation des traits généraux dans une ver-
sion plus fruste (maison de régisseur d'un
"établissement" aux Seychelles) : Toit à com-
ble mansardé, varanque ouverte à l'avant,
flanquée à l'arrière de deux godons. p. 812-1246
- H3 - 2 - Autres constantes de l'habitat créole :
"Grande Maison" d'établissement aux Sey-
chelles : galerie circulaire - Pilotis -
Restes de bardeaux. p. 1247
- H4 - I - Autre disposition traditionnelle à corps de
bâtiment accolés en arrière de la varanque.
Auvents de fenêtres ouvragés. Ornaments des
poinçons (Île Maurice). p. 1245
- H4 - 2 - Disposition analogue (Réunion). La varanque
est ici surmontée d'un acrotère et protégée
par un auvent avec bordure de tôle découpée. p. 1245
- H5 - I - "Campagne" avec varanque fermée, flanquée de
deux godons. Dépendances séparées (Île
Maurice). p. 1244
p. 1246
- H5 - 2 - Version plus modeste mais non moins maniérée
de la varanque à Port-Louis. p. 1244
- H6 - I - Le passé créole face à la modernisation des
îles : contrastes architecturaux
1 - à Saint-Denis. (Réunion) p. 1484
2 - ... et à Port-Louis (Île Maurice) p. 1486
- H7 - I - Le bouleversement des genres de vie tra-
ditionnels : l'éducation généralisée. Sortie
de lycée à Saint-Denis (Réunion). (Cliché
D. Lefèvre). p. 1483

- H7 - 2 - ... et la transformation de l'habitat :
Collectifs verticaux à loyer modéré du nou-
veau quartier du Chaudron à l'Est de Saint-
Denis. Cliché D. Lefèvre. p. 1482
-
- II - I - L'effort d'équipement à La Réunion : la nou-
velle centrale thermique du Port. (cliché
D. Lefèvre). p. 1490
p. 1582
- II - 2 - L'effort d'industrialisation : Usines moder-
nes au Sud de Port-Louis (Maurice). p. 1567
- 12 - I - Saint-Denis de la Réunion, ville coloniale à
plan quadrillé. Le site, vue vers le Sud (1961)
p. 1474
- 13 - I - Saint-Denis : La rénovation du centre ancien
(vue vers le NE), à gauche, et l'expansion
vers l'Est des ensembles collectifs récents
(1974) Cliché D. Lefèvre. p. 1484
p. 1485
- 14 - I - Saint-Denis : L'expansion des nouveaux quar-
tiers d'habitation. Vue des pentes du Brulé
vers l'Est (1974) Cliché D. Lefèvre. p. 1486
- 15 - I - Les stéréotypes insulaires et tropicaux, plages
et palmes, garantissent aux Seychelles le succès
de la spéculation touristique. p. 1556
- 15 - 2 - Limites des atouts touristiques réels à La
Réunion : Boucan Canot, principale plage de
l'île. p. 1548
- 16 - I - Le problème de l'identité politique : de
"l'attachement indéfectible" à l'ancienne
métropole coloniale - Défilé d'anciens com-
battants à La Réunion... p. 1595
- 16 - 2 - ... au choix difficile de l'Indépendance
nationale; Propagande électorale à Rodrigues
en 1967. p. 1613
- 17 - I - Persistance de la sujétion : Caricature hos-
tile à l'Indépendance des Seychelles à Mahé
en 1970. p. 1596
- 17 - 2 - Renouveau de l'intérêt statéqique des îles :
Navire de guerre américain à Port-Louis. p. 1612
-

T A B L E D E S C L I C H E S A E R I E N S

(Les flèches blanches sur les clichés indiquent la direction du Nord. Ces planches sont répertoriées en chiffres romains dans le texte).

I	- Port-Louis, capitale coloniale :	p. 45-I46I-I468
II	- Le port artificiel de la Pointe des Galets. vue oblique :	p. 52-56-495
III	- Le port de la Pointe des Galets et la rénovation de la ville :	p. 52-495-I477 p. I480-I490
IV	- Port-Mathurin et son ancrage :	p. 30-447-I458
V	- Victoria - Mahé - Seychelles :	p. 60-490-I495-I500
VI	- L'aérodrome de Pointe La Rue - Mahé :	p. I00-I453
VII	- Les difficultés du milieu à l'Ile Maurice :	p. 240-294-627- p. 630-729-733
VIII	- Un exemple d'îlet à La Réunion : Palmiste Rouge (cirque de Cilaos) :	p. 223
IX	- Paysage de l'Ile Rodrigues :	p. 914-I457
X	- Ile BIRD - Seychelles :	p. 30-425-710-797
XI	- Structures agraires et peuplement dans les îles à sucre, Ile Maurice - Région de Flacq :	p. 219-650-654- p. 733-935-I44I
XII	- Paysage côtier de l'Ouest à la Réunion :	p. 264-54I-652

- XIII - Parcelleire laniéré dans une région de
peuplement dense à La Réunion (La Ri-
vière-Entre-Deux) : p. 264-313-541-561
p. 652-655-932-1445
- XIV - La colonisation récente des "Hauts"
de La Réunion : p. 561-652-1445
- XV - Ile Maurice : Paysage sucrier du dis-
trict de la Savanne : p. 547-729-730-1431
- XVI - Paysage de grands domaines sucriers
au NE de La Réunion : p. 653-730
- XVII - L'urbanisation à l'île Maurice -
Beau Bassin - Rose Hill : p. 264-1470
- XVIII - Le site et l'expansion de Saint-Denis
de la Réunion : p. 1475-1480
p. 1483-1485

T A B L E D E S C A R T E S E T F I G U R E S

(Ces illustrations sont répertoriées dans le texte sous leur numéro).

<u>Carte 1</u>	: Carte générale de localisation et nature des îles :	p. 11-200 p. 423
<u>Carte 2</u>	: Seychelles - Les îles et les distances :	p. 4
<u>Carte 3</u>	: Les liaisons aériennes régulières des Mascareignes et des Seychelles	p. 101
<u>Carte 4</u>	: Pressions moyennes et vents en Juillet dans l'Océan Indien :	p. 6-124
<u>Carte 5</u>	: Pressions moyennes et vents en Janvier dans l'Océan Indien :	p. 124
<u>Graphique 6</u>	: Exposition, altitude et températures à l'île Maurice :	p. 126
<u>Graphique 7 & 8</u>	: Répartition moyenne mensuelle des précipitations dans des stations de basse altitude aux Mascareignes et aux Seychelles :	p. 157-184
<u>Carte 9 & 10</u>	: Influence de l'exposition aux vents de secteur Est et Sud-Est à La Réunion et à l'île Maurice :	p. 127-148
<u>Graphique II</u>	: Part relative des précipitations du semestre sec et du trimestre d'été à pluies cycloniques à l'île Rodrigues sur 18 ans :	p. 158

<u>Graphique I2</u>	: Exposition, altitude et humidité relative à l'Ile Maurice :	p. 141
<u>Graphique I3</u>	: Variation de l'évaporation (PENMAN) en fonction de l'altitude et de l'exposition à l'Ile Maurice	p. 194
<u>Carte I4</u>	: Ile Maurice : Précipitations et évaporation :	p. 194
<u>Carte I5</u>	: Exemple de trajectoires de dépressions et de cyclones tropicaux intéressant les Mascareignes (Saison 1967-1968) :	p. 163
<u>Croquis I6</u>	: Un climat humide et chaud tempéré par la latitude et l'altitude :	p. 142
<u>Carte I7</u>	: Ile Maurice : orographie et géologie :	p. 217
<u>Carte I8</u>	: Ile Rodrigues : orographie :	p. 206-226
<u>Carte I9</u>	: Seychelles granitiques - principales directions de fractures :	p. 211-228 p. 230
<u>Carte 20</u>	: Réunion : Réseau hydrographique et débit spécifique d'infiltration :	p. 260-269
<u>Carte 21</u>	: Seychelles granitiques : principaux réseaux hydrographiques :	p. 211
<u>Carte 22</u>	: Ile Maurice - Réseau hydrographique et exploitation des eaux souterraines :	p. 261-282 p. 292
<u>Carte 23</u>	: Evolution des superficies de forêts primaires à l'île Maurice :	p. 388
<u>Carte 24</u>	: Paysages végétaux de l'île Rodrigues :	p. 382

<u>Carte 25</u>	: La forêt à La Réunion :	p. 396-402
<u>Croquis 26</u>	: Situation forestière des îles de l'ensemble Mascariques - Seychelles	p. 400
<u>Carte 27</u>	: Les courants marins dans l'Océan Indien :	p. 422
<u>Carte 28</u>	: Biomasse moyenne de zooplancton dans l'Océan Indien Central et Occidental :	p. 428
<u>Carte 29</u>	: Le domaine de la pêche côtière à Maurice :	p. 470
<u>Graphique 30</u>	: La répartition des prises de la pêche réunionnaise :	p. 476
<u>Carte 31</u>	: Zones de concentration de l'al- bacore et du germon dans l'Océan Indien Occidental et Central :	p. 515
<u>Graphique 32</u>	: Captures mensuelles de la flo- tille thonière Sino-Japonaise de Port-Louis (1966) :	p. 516
<u>Carte 33</u>	: Principales habitations à l'île Maurice vers 1816 :	p. 545
<u>Carte 34</u>	: Ile Maurice : Utilisation de l'espace en 1972 :	p. 625-727
<u>Carte 35</u>	: Utilisation des terres dans les principales îles granitiques aux Seychelles en 1970 :	p. 626
<u>Carte 36</u>	: Répartition régionale des exploi- tations et de leur S.A.U. suivant le mode de faire valoir dominant en 1971 à la Réunion :	p. 656

- Graphique 37 : Réunion : proportions relatives du nombre et de la SAU des propriétés d'un seul bloc et de plus de deux blocs par communes : p. 652
- Carte 38 : Ile Maurice : surfaces relatives en cannes par catégories de planteurs (1968) : p. 645
- Tableau 39 : Les opérations de calcul du sucre récupérable à La Réunion : p. 680
- Graphiques 40 : Courbe de maturation de la canne : p. 639
Déclin du rendement moyen de la canne au cours d'un cycle de repousses : p. 647-736
- Graphique 41 : L'influence des applications d'engrais sur la production sucrière à l'île Maurice : p. 741
- Graphique 42 : Ile Maurice : La production sucrière en relation avec le nombre des sucreries et la superficie sous cannes de 1820 à 1974 : p. 754
- Carte 43 : L'industrie sucrière à l'île Maurice avant les dernières concentrations : p. 765
- Croquis 44 : Etapes de la concentration des sucreries sur une usine: "Beau Champ" - Ile Maurice : p. 776
- Carte 45 : Le domaine de Saint Aubin et Bois Chéri (Ile Maurice) : p. 778
- Graphique 46 : Les fluctuations de la production d'écorce de cannelle depuis 1944 aux Seychelles : p. 712-824

- Graphique 47 : Les fluctuations de la production
d'huile de feuilles de cannelle
depuis 1944 aux Seychelles : p. 712-826
- Graphique 48 : Les fluctuations de la production
de vanille depuis 1944 aux Sey-
chelles : p. 836
- Carte 49 : Rodrigues : utilisation du sol
et aménagements agricoles : p. 304-908
p. 1457
- Croquis 50 : Calendrier agricole de quelques
cultures vivrières à l'Ile Maurice p. 945
- Croquis 51 : Pyramides des âges de la popula-
tion de l'Ile Maurice 1851 et 1861 p. 1374
- Croquis 52 : Pyramide des âges de la popula-
tion de l'Ile Maurice 1871 et 1881 p. 1374
- Croquis 53 : Pyramide des âges de la popula-
tion de l'Ile Maurice 1952 et 1962 p. 1386-
p. 1407
- Croquis 54 : Pyramide des âges de la popula-
tion de Mahé, Seychelles et de la
ville de Victoria 1960 : p. 1401-
p. 1410
- Croquis 55 : Pyramides des âges des petites
îles granitiques et des îles
extérieures (1960) : p. 1402-
p. 1455
- Croquis 56 : Composition de la population de
l'Ile Maurice par districts et
évolution 1952-1962 : p. 1436
- Carte 57 : Ile Maurice : Densités moyennes
par districts en 1962 : p. 1440
- Carte 58 : Population - Répartition par
points (1962) :- Ile Maurice : p. 1441

<u>Graphique 59</u>	: Etat de l'habitat à l'île Maurice en 1962 :	p. 1253
<u>Tableau 60</u>	: Structure de l'emploi aux Seychelles (1969) :	p. 1420
<u>Croquis 61</u>	: Les échanges : Evolution récente de la balance visible du commerce aux Mascareignes et aux Seychelles	p. 1599- p. 1611 p. 1618
<u>Croquis 62</u>	: Les partenaires commerciaux des Mascareignes et des Seychelles : Persistence et inégalités des déséquilibres :	p. 1600 p. 1611 p. 1618

T A B L E D E S M A T I E R E S

Avant-Propos p. A à D

Introduction p. I à IX

Liste des principales îles avec leur superficie.

Première Partie : Le Milieu insulaire et ses contraintes

A - Relativité et permanence de

l'isolement p. I

Chapitre I

Dispositions naturelles et fluctuations historiques de l'aptitude aux échanges p. 3

1) L'obstacle marin p. 3

a) Les distances et la durée des liaisons p. 3

b) Conséquences : Sentiment d'abandon et servitudes économiques p. 8

2) Les mobiles de l'occupation des îles - Les privilèges de position p. 13

a) Des escales à la définition d'un ensemble insulaire p. 13

b) Caractère secondaire de la fonction commerciale et éparpillement politique p. 18

3) <u>La hiérarchie portuaire initiale - Ses consé-</u> <u>quences</u>	p. 25
a) Les îles sans abris : Réunion, Rodri- gues, Îles intermédiaires	p. 25
b) Les bons ancrages : Seychelles grani- tiques, Île Maurice	p. 31

Chapitre II

<u>La redistribution des fonctions portuaires et la</u> <u>situation actuelle</u>	p. 36
1) <u>A l'Île Maurice</u>	p. 36
a) Aménagement, gloire et déclin du Port-Louis	p. 36
b) Un renouveau limité	p. 41
2) <u>A La Réunion</u>	p. 46
a) Le difficile problème portuaire	p. 46
b) Modernisation et extension de la Pointe des Galets	p. 50
3) <u>Aux Seychelles et à Rodrigues</u>	p. 57
a) Isolement et tradition maritime aux Seychelles	p. 57
b) Modernisation du port de Victoria	p. 58
c) Absence de progrès à Rodrigues	p. 61
4) <u>L'évolution des fonctions portuaires</u>	p. 62
a) La construction navale et l'armement ..	p. 62
b) L'avitaillement	p. 64
c) La grande pêche	p. 65

B - Le milieu terrestre des îles face
à l'initiative humaine p. 119

Chapitre I

L'ambiance du climat tropical océanique : Une unité
qui n'exclut pas la diversité - Des agréments qui ne
peuvent faire oublier des inconvénients sérieux ... p. 121

1) Les éléments du climat des îles p. 121

a) Dans le Centre Ouest d'un Océan chaud,
l'alizé confère au climat des îles sa
tonalité générale p. 121

b) Des températures le plus souvent modé-
rées, influencées dans le détail par
la latitude, l'altitude et l'exposition
aux vents d'Est p. 130

c) Une pluviosité étroitement liée au re-
lief, commandée par des facteurs sai-
sonniers d'inégale importance p. 144

2) Les inconvénients du climat : les cyclones tro-
picaux et la répartition inégale des précipitations
dans le temps et l'espace p. 159

a) Les cyclones tropicaux aux Mascareignes
Une contrainte climatique majeure p. 159

b) Excès et déficiences en matière de pré-
cipitations : Les facteurs climatiques
du bilan de l'eau p. 184

Chapitre III

<u>La fin de l'isolement et la persistance des sujétions de la position maritime</u>	p. 69
1) <u>La voie maritime, premier lien des îles avec l'extérieur</u>	p. 69
a) Lenteur de l'établissement d'une desserte régulière des plus grandes îles : Maurice, Réunion	p. 69
b) Seychelles et autres îles	p. 74
c) Généralisation des liaisons : la prépondérance mauricienne	p. 79
2) <u>La fin de l'isolement intérieur - les liaisons rapides modernes</u>	p. 84
a) Les liaisons intérieures	p. 84
b) Les télécommunications	p. 89
c) La révolution de l'avion	p. 92
3) <u>Les séquelles de l'éloignement des Métropoles et de l'insularité</u>	p. 104
a) L'approvisionnement de l'extérieur a gardé toute son importance	p. 104
b) Contraintes tarifaires, organisation portuaire, orientation des échanges à La Réunion	p. 107
c) Mêmes handicaps à l'île Maurice et dans les autres îles	p. 113
<u>Conclusion</u>	p. 117

Chapitre II

Des îles aux reliefs contrastés, aux sols de valeur inégale, aux eaux fugaces mais agressives, abondantes mais rares. p. 199

1) La terre ... : p. 199

 a) Îles montagneuses - îles plates p. 199

 b) Îles volcaniques, granitiques, coralliennes : le rôle de la structure p. 215

 c) Les sols associent le meilleur et le pire p. 236

2) ... Les eaux : p. 260

 a) Les eaux de surface : le réseau hydrographique, l'écoulement et l'action du ruissellement p. 260

 b) Les eaux souterraines et le problème des ressources en eau p. 273

 c) L'approvisionnement en eau aux Mascariques p. 287

Chapitre III

Les écosystèmes insulaires et leur modification par l'homme p. 316

1) Le milieu vivant des îles vierges : ni hostilité ni richesse - une fragile originalité p. 316

 a) L'endémisme insulaire - une synthèse naturelle des influences p. 316

 b) Les milieux originaux p. 324

 - La végétation des côtes et des régions basses p. 325

 - Les forêts à nuance sèche ou hygrophiles des pentes p. 330

 - La végétation spécifique des hautes altitudes à la Réunion .. p. 341

2) <u>La destruction des milieux originaux et la mise en place du support biologique du peuplement humain</u>	p. 347
a) Les destructions	p. 347
- L'élimination de la faune	p. 347
- La destruction et l'exploitation de la flore	p. 351
b) Les introductions et leurs conséquences..	p. 360
- La faune introduite	p. 360
- La flore introduite : les espèces alimentaires	p. 364
3) <u>Les nouveaux paysages naturels et la mise en défense d'un milieu dégradé</u>	p. 371
a) La végétation secondaire	p. 371
- Espèces utiles et nuisibles à la conquête du milieu	p. 371
- Les nouveaux paysages végétaux...	p. 375
. Formations secondaires de basse altitude	p. 375
. Formations secondaires d'altitude	p. 380
. Importance du déboisement ...	p. 386
b) Résultats et limites de la politique forestière dans les îles	p. 390
- Le choix des espèces de reboisement	p. 390
- La politique forestière	p. 395
- Des résultats limités - Des situations très inégales	p. 402
<u>Conclusion</u>	p. 415

C - L'exploitation de l'environnement marin p. 418

Chapitre I

Le milieu océanique p. 419

1) L'Océan Indien Occidental p. 419
 a) Les eaux et les courants p. 419
 b) Les fonds et les bancs p. 423
2) Les ressources p. 427
 a) Un domaine de pêche naturellement pauvre p. 427
 b) Les espèces pêchées sur les côtes, les hauts fonds et en pleine mer p. 429
 c) Le problème des espèces dangereuses p. 433

Chapitre II

L'utilisation traditionnelle de l'Océan : origines et aspects techniques p. 437

1) Une activité liée au fait colonial ancien p. 437
 a) Les origines historiques de la pêche côtière p. 437
 b) Les embarcations p. 441
2) Les techniques et les types de pêche p. 450
 a) Les casiers p. 450
 b) La pêche à la ligne p. 452
 c) La pêche au filet p. 456
 d) La pêche à pied et les pêches spéciales. p. 460

Chapitre III

Aspects humains et économiques de la pêche traditionnelle p. 466

1) Les pêcheurs p. 466

 a) A La Réunion p. 466

 b) A l'Ile Maurice et à Rodrigues p. 468

 c) Aux Seychelles p. 472

2) La production et les perspectives de la pêche traditionnelle p. 474

 a) La production p. 474

 b) La commercialisation p. 483

 c) Perspectives de progrès et efforts de développement de la pêche côtière p. 489

Chapitre IV

Les îles, bases de pêche au large et de grande pêche p. 496

1) La pêche au large p. 496

 a) Depuis l'Ile Maurice p. 496

 b) Depuis la Réunion p. 501

 c) Depuis les Seychelles p. 504

2) La grande pêche p. 506

 a) La grande pêche aux îles St Paul et Amsterdam - Ses rapports avec la Réunion p. 506

 b) La pêche au thon p. 511

Conclusion p. 521

Deuxième Partie : Une économie agricole née de la colonisation

A - Une agriculture bloquée p. 529

Chapitre I

Les données historiques p. 529

1) La naissance de la plantation à esclaves - l'appropriation du sol et son évolution p. 529

a) Les origines historiques de l'économie coloniale p. 529

- La Compagnie des Indes et l'Exclusif p. 529

- L'esclavage p. 535

b) Le partage du sol : la genèse de la grande propriété et la formation du paysage rural p. 538

- Les concessions à Bourbon et à l'île de France p. 538

- Les concessions aux Seychelles et à Rodrigues p. 547

c) Le développement de la petite propriété. p. 555

- A La Réunion et à l'île Maurice. p. 555

- A Rodrigues et aux Seychelles... p. 566

d) Le déséquilibre fondamental des structures foncières p. 569

- A La Réunion et à l'île Maurice. p. 569

- Aux Seychelles et à Rodrigues... p. 576

2) La spécialisation agricole et ses conséquences .. p. 583

a) Une agriculture coloniale spéculative : la succession des cycles p. 583

- Le café	p. 584
- Les épices et les spéculations secondaires anciennes	p. 587
- Les monocultures nouvelles : Le cocotier aux Seycyelles, la canne aux Mascareignes	p. 592
- Les nouvelles spéculations secon- daires au secours des monocultures en crise	p. 600
b) Une constante paradoxale : la pénurie des "vivres"	p. 604
- Une situation précoce et chroni- que de pénurie	p. 604
- L'obligation du recours aux approvisionnements extérieurs...	p. 614

Chapitre II

<u>Les données techniques et économiques actuelles du blocage</u>	p. 625
1) <u>Les limites matérielles et leur élargissement....</u>	p. 625
a) Les limites de l'espace cultivable.....	p. 625
b) Les voies de l'intensification : le dé- veloppement de l'irrigation	p. 629
c) Autres voies de l'intensification et leurs limites : Le choix des variétés, la défense des cultures.....	p. 617
2) <u>Les obstacles structurels inhérents au passé colonial</u>	p. 645
a) L'influence du déséquilibre des struc- tures foncières sur la productivité.....	p. 645
b) Les entraves du morcellement	p. 649

c) La persistance de système de tenures paralysants.....	p. 655
d) Au-delà des palliatifs limités, une remise en question radicale du statut de la terre est elle possible ?	p. 667
3) <u>Les sujétions commerciales d'une agriculture spéculative d'origine coloniale</u>	p. 676
a) Le cas de la canne aux Mascareignes : Au niveau de la rémunération des produc- teurs	p. 676
b) Au niveau du financement de la culture..	p. 686
c) Au niveau de l'écoulement de la produc- tion sur les marchés extérieurs	p. 694
d) Les problèmes de commercialisation aux Seychelles et à Rodrigues	p. 709
<u>Conclusion</u>	p. 722

B - <u>Aspects et contraintes de la spé- cialisation agricole</u>	p. 726
---	--------

Chapitre 1

<u>Triomphe ou déclin des monocultures</u>	p. 727
--	--------

1) <u>La canne aux Mascareignes : la suprématie mauri- cienne</u>	p. 727
a) Une monoculture de plus en plus raffinée	p. 727
- L'importance de la canne dans les paysages et la vie des îles	p. 727
- Les progrès de la culture : fa- çons et travaux	p. 732
- Les progrès de la culture : engrais et sélection	p. 739

b) Une industrie sucrière de plus en plus efficace	p. 747
- Les progrès des transports	p. 747
- Les progrès de l'usinage et la concentration	p. 749
c) Puissance et limites de l'industrie sucrière	p. 759
- Sociétés réunionnaises et Estates mauriciens	p. 759
- Les Mascareignes peuvent elles sortir du piège de la spécialisation sucrière ?	p. 786
2) <u>Le cocotier aux Seychelles</u>	p. 796
a) Le déclin d'une plantation sans véritable culture	p. 796
- Importance et crise des cocoteraies	p. 796
- Une culture extensive, aux méthodes sommaires	p. 800
b) La préparation artisanale du coprah dans le cadre de domaines archaïques	p. 807
- La préparation du coprah	p. 807
- De grands domaines figés dans le passé	p. 810
c) Une monoculture au point mort	p. 813
- La faiblesse des revenus du cocotier	p. 813
- L'impossible renouveau et le relais des spéculations secondaires	p. 816

Chapitre II

L'appoint fragile des productions commerciales secondaires anciennes et récentes p. 822

1) La situation des Seychelles : les productions secondaires anciennes, le plus souvent en crise, restent purement spéculatives p. 822

a) La cannelle : l'une cueillette p. 823

b) Deux ressources marginales : le patchouli, en dormance, et la vanille, agonisante p. 829

- Le patchouli p. 829

- La vanille : la plus raffinée des cultures seychelloises... .. p. 831

- ... est irrémédiablement condamnée p. 835

2) La situation de La Réunion : Les cultures spécialisées anciennes, affermies par la réorganisation des structures, restent vulnérables p. 839

a) La vanille, culture côtière du versant au vent p. 839

- Une spécialité originale amoindrie par la concurrence extérieure p. 839

- face à une production dispersée, la préparation se concentre et recherche la qualité p. 843

b) Les plantes à parfum, spécialité des Hauts sous le vent p. 848

- Le géranium : une culture d'altitude bien localisée p. 848

- La culture du géranium et du vétiver. Les structures de production..... p. 853

- La réorganisation de l'écoulement débouche sur un avenir incertain	P. 859
3) <u>A l'Ile Maurice, presque rien ne subsiste des anciennes productions mais un meilleur parti est tiré des nouvelles, Tabac et thé, que dans les autres fles</u>	p. 867
a) L'aloés n'a survécu que grâce à l'indus- trie sucrière	p. 867
b) Le Tabac : réussite à l'île Maurice, sau- vetage difficile à La Réunion	p. 872
- L'île Maurice assure elle-même la couverture de ses besoins en Tabac	p. 872
- A La Réunion, on tente de rani- mer une culture traditionnelle après l'avoir laissé mourrir ...	p. 876
c) Le succès raisonnable du thé à l'île Maurice	p. 880
- L'initiative privée	p. 880
- L'intervention des pouvoirs publics	p. 887
- Résultats et avenir de la cul- ture du thé à l'île Maurice	p. 890
d) Le thé dans les autres fles : Echec à La Réunion - Perspectives limitées aux Sey- chelles	p. 893
- L'échec du thé à La Réunion	p. 893
- Un succès compromis aux Seychel- les	p. 897
<u>Conclusion</u>	p. 900

C - Les transformations en cours p. 903

Chapitre I

L'effort de diversification et ses limites : le problème des cultures vivrières p. 905

1) Un cas particulier : l'île Rodrigues p. 905

a) Une agriculture archaïque, un essai tardif de sauvetage p. 905

b) Une remodelage foncier adapté à l'agriculture vivrière, au maraichage, à l'élevage p. 908

c) Les limites étroites de la spécialisation Rodriguaise p. 915

2) Les cultures vivrières dans les îles à sucre : Des progrès récents inégaux, qui ne reflètent pas les possibilités réelles p. 920

a) A La Réunion, la tradition des "vivres" ne donne pas toute sa mesure p. 920

- La diversité des aptitudes et des cultures p. 920

- Déclin et stagnation des Tubercules nourriciers p. 922

- Les possibilités du maïs, de l'arachide ne sont pas exploités mais les cultures maraîchères progressent p. 924

- L'insuffisance des productions fruitières p. 930

b) A l'île Maurice, vigueur plus grande des cultures maraîchères et fruitières, politique plus concertée de diversification. p. 933

- Une situation encourageante malgré le déficit	p. 933
- Des réussites partielles laissent subsister de graves lacunes	p. 939
- Les perspectives d'association des cultures vivrières à la canne : Des voies mieux explorées qu'à La Réunion	p. 942
3) <u>Le retard de la diversification vivrière aux Seychelles</u>	p. 950
a) Archaïsme de l'arsenal vivrier, faiblesse des productions	p. 950
b) La diversification en pratique dans les exploitations du "Land Settlement Scheme"	p. 954

Chapitre II

<u>La grande faiblesse de l'élevage</u>	p. 963
1) <u>Retard général de l'élevage dans les fles à l'exception de Rodrigues</u>	p. 963
a) A La Réunion	p. 963
b) A l'Ile Maurice	p. 966
c) Aux Seychelles	p. 967
2) <u>Aspects de l'élevage traditionnel dans les fles</u>	p. 969
a) La tradition du petit élevage laitier à Maurice	p. 969
b) Une spécialisation régionale marquée et une plus grande diversité à La Réunion	p. 973
c) Caractères similaires du petit élevage traditionnel aux Seychelles	p. 979

3) <u>Les efforts entrepris pour le développement de l'élevage</u>	p. 981
a) Aux Seychelles, ils restent timides et tardifs	p. 981
b) Pas de changements vraiment décisifs à l'île Maurice	p. 984
c) Progrès inégaux malgré l'ampleur des moyens à La Réunion	p. 988

Chapitre III

<u>Les changements structurels et leurs limites</u>	p. 997
1) <u>Une politique de réforme foncière timide tend à multiplier les petites exploitations</u>	p. 997
a) Une politique indécise et prudente à l'île Maurice, sauf dans le cas du thé	p. 997
b) Aux Seychelles, la réussite des lotissements est compromise	p. 1001
c) Une politique plus tardive mais plus ample à La Réunion	p. 1006
2) <u>Les progrès de la coopération agricole</u>	p. 1011
a) A l'île Maurice, un mouvement précoce et efficace - beaucoup moins étendu à Rodrigues	p. 1011
b) Faiblesse du mouvement coopératif aux Seychelles	p. 1016
c) Le succès inégal des coopératives agricoles à La Réunion	p. 1018
3) <u>Les progrès de l'encadrement technique, de l'éducation de la vulgarisation</u>	p. 1021
a) L'importance des moyens mis en oeuvre à La Réunion	p. 1022

- b) A l'île Maurice, la faiblesse des moyens, en partie compensée par une initiative locale vigoureuse p. 1026
- c) Un encadrement tardif et limité dans les autres îles p. 1028
- d) Les limites de la politique d'encadrement p. 1031

Conclusion p. 1034

Troisième Partie : Hommes et Sociétés des îles :
vivre ensemble - survivre

A - Peuplement et Sociétés des archipels p. 1041

Chapitre I

Un peuplement multiracial né de la colonisation p. 1044

1) Les origines : la contribution initiale des apports serviles P. 1044

- a) Bourbon et l'île de France p. 1044
 - L'importance des malgaches p. 1044
 - La rapidité du peuplement et le relais des traites africaines .. p. 1047

b) Les Seychelles et les autres îles p. 1051

c) Les esclaves : une population sans racines p. 1053

2) La colonisation européenne et le métissage p. 1056

a) A Bourbon et à l'île de France p. 1056

b) Aux Seychelles p. 1061

c) A Rodrigues et dans les autres îles p. 1066

3) <u>L'immigration Indienne au XIXème siècle et ses conséquences</u>	p. 1072
a) L'engagement et ses effectifs	p. 1072
b) L'origine des immigrants	p. 1077
c) Les conditions de l'immigration et la fixation des Indiens dans les îles à sucre	p. 1082
4) <u>Les derniers apports africains et les petites minorités</u>	p. 1089
a) "Africains libérés" et minorités asiatiques aux Seychelles	p. 1089
b) Les minorités asiatiques aux Mascareignes	p. 1096
c) Le pluralisme ethnique dans les îles et le partage des influences	p. 1100
- A l'île Maurice	p. 1100
- A Rodrigues et aux Seychelles ..	p. 1105
- A La Réunion	p. 1106

Chapitre II

<u>Les sociétés pluralistes. Du cloisonnement vers l'unité</u>	p. 1110
1) <u>Le fonds commun de la société de plantation</u>	p. 1110
a) Les esclaves... ..	p. 1110
b) ... et les maîtres	p. 1116
- La suprématie des blancs	p. 1116
- Petits blancs et métis : un partage indécis	p. 1123
2) <u>Les immigrants asiatiques face à la société ancienne des îles</u>	p. 1129
a) Les Indous	p. 1129
- A l'île Maurice : grande diversité, puissante individualité ..	p. 1129

- De la terre au pouvoir politique	p. II34
- A La Réunion : Une assimilation plus poussée	p. II41
- Une réussite moins complète	p. II44
b) Les musulmans	p. II48
- A l'île Maurice : cohésion d'un groupe très diversifié	p. II48
- A La Réunion : une minorité prospère et fermée	p. II55
c) Les Chinois, ou l'art du commerce	p. II63
- A l'île Maurice	p. II63
- A La Réunion	p. II65
d) Indiens et Chinois aux Seychelles	p. II69
3) <u>Vers l'unité ? L'évolution contemporaine des sociétés insulaires</u>	p. II71
a) Le maintien des élites traditionnelles et les situations de conflit aux grandes Mascareignes	p. II71
- A l'île Maurice	p. II71
- A La Réunion	p. II75
b) Les sociétés élémentaires des Seychelles, des petites îles et de Rodrigues	p. II82
c) Des sociétés malades du passé : Le problème racial	p. II90
- A La Réunion	p. II90
- A l'île Maurice	p. II94
- Aux Seychelles	p. II98
d) Sociétés nouvelles et conscience nationale dans les plus grandes îles	p. I201
- Maurice, ou l'unité difficile ..	p. I201
- La Réunion en quête de son identité	p. I207
<u>Conclusion</u>	p. I217

B - La "civilisation créole" : Une sub-
culture dominée p. 1219

Chapitre I

Les aspects matériels d'une culture métisse, formée
dans l'isolement p. 1221

1) La confluence des apports techniques p. 1221

- a) Les apports régionaux : l'importance de
l'acquis malgache p. 1221
- b) Partage et survie des archaïsmes : l'ori-
gine des similitudes et des différences
entre les îles p. 1230

2) Le fonds commun des cadres matériels de l'exis-
tence traditionnelle p. 1241

- a) L'habitat et le mobilier p. 1241
- b) Le vêtement et l'alimentation p. 1259

Chapitre II

Un patrimoine menacé p. 1278

1) L'âme créole p. 1278

- a) Les plaisirs et les jeux p. 1278
- b) Les croyances et les mentalités p. 1290
 - La foi catholique et la tradition
du surnaturel p. 1290
 - La naissance de la mentalité
créole à La Réunion..... p. 1293
 - Le particularisme mauricien p. 1298
 - Les caractères de la mentalité
créole aux Seychelles et dans
les autres îles p. 1303

2) <u>La question linguistique et la domination culturelle</u>	p. 1314
a) Le patois créole face aux autres langues	p. 1314
- L'origine du patois et sa place à La Réunion	p. 1314
- La situation linguistique à l'île Maurice	p. 1321
- La situation linguistique aux Seychelles et à Rodrigues. La signification du patois créole.	p. 1331
b) La culture créole face aux autres cultures	p. 1338
- La prise de conscience d'une identité fragile et imprécise face à l'assimilation culturelle p. 1338	
- Limites et nuances de l'assimilation matérielle : pauvreté et tradition	p. 1350
<u>Conclusion</u>	p. 1367
C - <u>Les îles face au péril démographique</u>	p. 1370
<u>Chapitre I</u>	
<u>L'accroissement de la population et ses conséquences</u> p. 1371	
1) <u>Une prolifération dramatique et récente</u>	p. 1371
a) Le cas des îles à sucre	p. 1371
- Le peuplement colonial et le recul de la mort	p. 1371
- Deux fois plus d'hommes en moins de trente ans	p. 1382

b) Les Seychelles et les autres îles	p. I392
- Un accroissement inégal	p. I392
- Les particularités démographi- ques et les degrés du surpeuple- ment	p. I40I
2) <u>Les conséquences de l'explosion démographique</u>	p. I407
a) L'aggravation du sous-emploi	p. I407
- L'irrépressible montée de la jeunesse	p. I407
- Structure de l'emploi et nuances du sous-développement	p. I4I2
- L'angoisse du futur dans les îles à sucre	p. I422
b) La répartition du peuplement et ses changements	p. I427
- A l'île Maurice	p. I429
- A La Réunion	p. I444
- Aux Seychelles et à Rodrigues ..	p. I45I
c) Le développement des villes	p. I460
- A l'île Maurice	p. I460
- A La Réunion	p. I474
- Aux Seychelles	p. I495

Chapitre II

<u>Les réactions à la malédiction démographique</u>	p. I502
1) <u>Les actions directes</u>	p. I502
a) L'émigration	p. I502
- Un mouvement marginal et inor- ganisé à l'île Maurice et aux Seychelles	p. I503

- L'émigration organisée à La Réunion	p. I514
b) Le contrôle de la natalité et la limitation des naissances	p. I523
- L'avance et les résultats du programme mauricien	p. I523
- Une entreprise plus tardive mais des résultats positifs à la Réunion	p. I535
- Le retard des petites îles	p. I540
<u>2) Les actions indirectes : la création de nouvelles ressources</u>	p. I543
a) L'aventure du tourisme	p. I543
- La réussite de l'île Maurice ...	p. I543
- Stagnation à La Réunion	p. I548
- Révolution aux Seychelles	p. I556
b) Les voies difficiles de l'industrie	p. I561
- Résultats positifs d'un effort solitaire à l'île Maurice	p. I561
- La Réunion et les infirmités de l'intégration	p. I573
- Une politique à peine amorcée aux Seychelles	p. I586
<u>Conclusion</u>	p. I587

<u>Conclusion Générale</u>	
La Sujétion des îles survit à la fin de l'unité des archipels	p. I590

Bibliographie	p. I
Annexe : Les principales espèces végétales aux Mascareignes et aux Seychelles	p. LXV
Table des photographies	p. LXXIV
Table des clichés aériens	p. LXXXV
Table des cartes et figures	p. LXXXVII
Table des matières	p. XCIII



I - Une "marine" de la côte au vent à la Réunion.



2 - Facilité du contact avec la mer aux Seychelles granitiques,



- Ancien débarcadere de la Réunion par gros temps. Barques pêche hissées à l'abri des rochers. Noter l'avant, adapté à une mer forte



2 - Victoria (Seychelles) : Le "port intérieur" - Goélettes.



I - La rade de Port-Louis vue vers le NW. (Cliché HALBWACHS).



II - Chargement du sucre par un barge dans la rade de Port-Louis (Ile Maurice).



I - Chargement par allèges dans la rade de Victoria (MAHE).



2 - Embarquement du bétail en rade de Port-Mathurin (Rodrigues).



1 - Arrivée devant un "établissement" : la grande pirogue vient au devant de la goélette (Seychelles)



2 - Débarquement nocturne d'un météorologue à AGALEGA.



1 - La goëlette seychelloise.



2 - La "marine des files" : Pilote seychellois.



I - le silo à sucre de la Pointe des Galets (Réunion) -
"Arrimeur-projeteur" pour le chargement et navire à quai.



- La révolution de l'avion : VC-10 de la BOAC à l'aérodrome
de PLAISANCE (Maurice).



1 - La révolution de l'aviation - Petit aérodrome à PRASLIN (1972).



2 - Tromelin, flot météorologique sans ancrage, desservi par avion.
(cliché Météorologie Nationale - REUNION).

B I



I - Effets de l'alizé dans la plaine du Nord de l'île Maurice.
L'Est est à gauche.




2 - Champ de maïs à l'île Rodrigues après le passage d'un cyclone.



1 - Arbres tués par les cyclones dans le Sud de l'Ile Maurice.



2 - Effets immédiats d'un cyclone modéré sur la végétation à la Réunion.



I - La rivière Saint-Denis (Réunion) pendant un cyclone.
(cliché BÉHARD)



- Ampleur catastrophique des processus érosifs à la Réunion. L'éboulement de MAHAVAL (1965) barre la Rivière des Remparts. Largeur de 200 m. (cliché COLBE).



1 - Aération du relief à l'île Maurice : Vue du massif du pouce sur la partie occidentale des plaines wilhems. Noter l'encaissement des vallées dans les coulées du volcanisme tardif qui buttent contre les restes de l'édifice primitif.



2 - Profil des encaissements à la Réunion (Rivière des remparts) - Massif de la fournaise.



1 - Maturité des formes à Maurice : les gorges de la Rivière Noire - Massif du S.W.



2 - Grande vallée radiale à Rodrigues. Au premier plan, pandanus endémique. On aperçoit, au large, le récif corallien.



1 - Erosion torrentielle dans le massif de la Fournaise à la Réunion (Rivière de l'Est).



2 - Hardiesse des reliefs granitiques aux Seychelles, un morne à l'île SILHOUETTE.



1 - Modération des obstacles topographiques à Maurice. Autoroute de Port-Louis à Curepipe. Au fond restes occidentaux du premier édifice volcanique et petit cône de la dernière phase éruptive.



2 - Isolement intérieur à la Réunion : Boeuf de bât dans le cirque
de GALATIE (1967).



1 - Derniers témoins de la "civilisation robinsonienne" case-paille (cocotier de mer) à PRASLIN (Seychelles).



2 - Les contraintes du milieu face à l'urgence des besoins : épierrage contemporains dans les terres à canne de l'Ouest à l'île Maurice.




1 - Restes de la forêt primaire dans le massif du S.W. à l'Ile Maurice vers 600 mètres.




2 - Flore endémique aux Seychelles (Praslin)
Pandanus, cocotier de mer, latanier feuille.



1 - Végétation spécifique de l'étage supra-forestier dans le massif de la Fournaise (Réunion) vers 1 700 m. Brandes, Pandanus, sabres marrons.



2 - Flore endémique : les noix de *Lodoicea maldivica*, orgueil des Seychelles.



I - Végétation secondaire à nuance sèche sous le vent de la Réunion
(Bois noirs, Aloés).



II - Les espèces introduites : L'arbre à pain, élément du paysage aux
Seychelles granitiques.



1 - Les espèces introduites : Banyan dans le S.W.
de l'île Maurice.



2 - Exubérance végétale aux Seychelles
- Ancienne culture de vanille. Jacquier.



1 - Les espèces introduites : *Pandanus utiâis* (vacoa) dans le Sud de la Réunion.



2 - Végétation d'un "plateau" au débouché d'un cours d'eau (Seychelles)



1 - Fragilité des sols seychellois. Importance des altérites emballent des boules. Minceur de l'horizon humifère. (PRASLIN).



2 - Sauvegarde des sols et problème de l'eau : Reboisement de pins caraïbes dans le massif du S.W. à l'île Maurice, près du réservoir de la mare aux Vacoas.



1 - De l'extrême facilité : Petite pêche à pied aux Seychelles




2 - A l'extrême difficulté : Mise à sec à la Réunion.




1 - La barque mauricienne.



2 - La pirogue seychelloise.



1 - Pirogue rodrigoise avec son gréement et un coque "pitré-travé".



2 - Barque réunionnaise : Avirons et gale servant de lest pour les lignes de fond .

C 4




1 - "Casiers coeur" : Madagascar - pays MAHAFALY.



2 - Hangar à pirogues et "casiers coeur" aux Seychelles.



I - Montage d'un casier à Maurice.



2 - Instruments de pêche seychellois : De droite à gauche : Harpon à l'oiseau, harpon, fouine déversee, fouine simple, clous de verrage à ressort et simple pour les tortues.




1 - Coup de Seine à MAHE.



2 - "Filet canard" pour la pêche au mullet
(Grand GAUBE) Ile Maurice.



1 - Préparation du poisson pour le séchage
(Seychelles)



C 7


2 - La pêche dans les lagons : Séchage des
poupes à Rodrigues.



1 - Abondance du poisson aux Seychelles.




2 - Tradition de l'exploitation des dépendances :
Débarquement de tortues franches des CARGADOS
CARAJOS à Port-Louis.



C 9

1 - Palanquées de thons congelés déchargés des thoniers 2 - Thoniers japonais ancrés à Port-Louis.
japonais en rade de Port-Louis.




1 - Importance des installations industrielles liées à la canne. Portiques de manutention.



2 - La canne à sucre : la coupe à l'île Maurice.



- Un spectacle aujourd'hui disparu : charettes de cannes à l'ancienne usine du Gol (Réunion) (1965).



2 - Charettes indiennes à l'île Maurice - près d'un champ de cannes coupé.



1 - Mécanisation ou plein emploi dans les îles à sucre ?
Coupeurs Indiens et corbeilles de chargement de la
canne près d'une balance à l'arrière plan. (MAURICE).

CROP DAY NO. 30		FUEL		FACTORY PERFORMANCE		2 B 1967
		TO DAY	TO DATE	LAST YEAR		
CANES GROUND	METRIC TONS	4 907	153 947			
SUGAR MADE		539	15 787			
SUGAR EXT % CANE		10.99	10.25			
HOURS OPERATION		18.67	604.26			
" BREAKDOWN		5.33	13.06			
" LACK OF CANES			87.93			
CANES / HOUR	METRIC TONS	262.80	254.80			
CRUSH JUICE	BAGASSE	SCUMS	MOLASSES			
BRIX	17.14 POL	1.81 POL	0.20	BRIX	88.8	
PURITY	89.60	HUMID % 49.90	HUMID % 81.70	CL PURITY	37.2	
GLUC RATIO	3.80					
MIXED JUICE % CANE		100.4	APPARENT LOSSES			
DILUTION % ABS JUICE		18.9	MILLING	.45		
EVAPORATION %		78.8	PROCESS	0.65		
ABS JUICE EXTRACTED % CANE		84.4	TOTAL	1.10		
MILL EXTRACTION		96.3				
MILL EXTRACT	WEEK, REDUCED					
BOILING HOUSE RECOVERY	WEEK					
CANES GROUND WEEK	METRIC TONS	16 725				

2 - La productivité sucrière : l'anneau de
de performance de la plus grande sucrerie
de 1961, MAURICE.



1 - Transport des noix de coco à dos d'homme (Seychelles).



2 - Transport du fumier pour la plantation des cannes à l'île Maurice. Main d'œuvre féminine Indienne.



1 - Cocoteraie de "plateau" ancienne à Mahé. possibilité de pâturage sous le couvert des arbres.



2 - Un paysage devenu rare aux Seychelles : jeune cocoteraie de pente bien entretenus. Paillis de bourres protégeant en même temps le sol. Noter les nombreux rochers.

D 6



coquage aux Seychelles. Travail à la tâche, très matinal, à la
ueur de lampes à huile.




2 - "Calorifère" à coprah aux Seychelles. Escalier de
visite à l'extérieur.



I - Les spéculations secondaires anciennes : Distillation du géranium rosat à la Réunion.



2 - Les spéculations secondaires modernes : Cueillette du thé à l'île Maurice.



- Les ressources marginales : Un produit de cueillette original :
la cannelle aux Seychelles.




2 - Distillerie de feuilles de cannelle à MAHE (au premier plan,
bourres de coco servant de combustible).



1 - Les ressources marginales : Aloës subsontané dans l'Ouest de Maurice.



2 - Les spéculations secondaires anciennes : Vanilleroie aux Seychelles (avec paillis de bourres de cocos).



1 - Les ressources marginales : Séchage de la fibre d'aloës (Maurice).



2 - L'effort de diversification pour la satisfaction des besoins locaux : Tabac dans la plaine du Nord (Ile Maurice).



- Petites cultures des régions marginales : Un îlet du cirque de Mafate (Réunion) : l'îlet à malheur. Maïs, bananiers, confor. Irrigation par canaux de bambou.



- Le problème des "vivres" : cultures vivrières dans les sols sableux impropres à la canne près de la côte Est de l'île Maurice : Taros, piments, courges, tomates.



I - Le problème des vivres : Petites cultures vivrières aux Seychelles. (Taro, patate, piments, bananes).



D 12


2 - Le problème des vivres : Maïs à Rodrigues. Type d'habitat des "unit farms".



013

1 - Le problème des productions vivrières : Vers les solutions extrêmes - essais de cultures hydroponiques aux SEYCHELLES.

2 - L'effort de diversification pour la satisfaction des besoins locaux : cultures intercalaires d'arachides dans une jeune plantation de cannes (MAURICE).



- Maison d'un allocataire du Land Settlement Scheme aux Seychelles : chouchou, bananiers, cocotier à calou.



- Rareté de l'élevage spéculatif : A Rodrigues, préparation des porcs pour l'expédition à l'Ile MAURICE.



1 - Jeunes "blancs rouillés" aux Seychelles.



2 - Mariée créoles à la Réunion.




I - Enfants mauriciens d'origine indienne.



- Groupe de tamouls (Malabars) à la Réunion autour de leur prêtres.



I - Enfants blancs des Hauts de la Réunion
(Cirque de Salazie).



2 - Femmes et fillettes indiennes devant une verangue
(Ile Maurice).




1 - Couple de vieux seychellois devant sa case (Silhouette).



2 - Nénéne créole, baba chinois à Rodrigues.



1 - Types réunionnais d'ascendance Afro-Malgache.



2 - Types de Rodriguais à Port-Mathurin (Rodrigues).



I - Type de femme "créole" à l'île Maurice.



2 - Type d'homme d'origine africaine aux Seychelles (PRASLIN)



1 - De l'esclavage à l'engagement - Longeres anciennes de travailleurs de la canne encore utilisées. (Propriété UNION-Maurice).



2 - De l'esclavage à l'engagement : Logements anciens d'ouvriers
Camp occupé par des travailleurs indiens (Maurice).



I - Indiennes dans un temple à l'île Maurice.




2 - Sortie de messe au grand Ilet (Réunion, cirque de Salazie).



1 - Pénitent Tamoul lors de la fête du Cavades
(Ile Maurice)



2 - Cimetière des fles. (GRAND GAUBE. Maurice)



1 - Le cosmopolitisme Port-Louisien
Mosquée et boutiques chinoises.



2 - Temple Hindou (Chapelle Malabare) (Réunion)



1 - Le bus en pratique (Ile Maurice)



2 - Le pluralisme : Rue commerçante d'une ville du plateau à Maurice Bus Stop, café (chinois) de "France", magasin de luxe indien.

F 4



Malabar Indien :



2 - Joueurs de tambour Tamouls. lors d'une cérémonie malabare à la Réunion.



2 - Échos des cultures riveraines de l'Océan
Arc musical - BETSIMISARAKA ? - à La Réunion
Hochet de feuilles de pandanus rythmant la
de la baguette.



travaux insulaires : scieurs de
à Seychelles.



I - Echos des cultures riversines de l'Océan Indien :
La tente, panier de feuilles de pandanus tressées,
originaires de la côte Est de Madagascar, aujourd'
hui commune à toutes les îles (RODRIGUES).



2 - Archaïsmes insulaires : Préparation du
vin de canne à l'aide d'une presse
primitive aux Seychelles.



1 - Un trait africain devenu exceptionnel à Rodrigues : le travail collectif à la houe, naguère encore rythmé de chants.



2 - Echos des cultures riveraines de l'Océan Indien : Four à chaux de corail circulaire à combustion externe (SEYCHELLES).



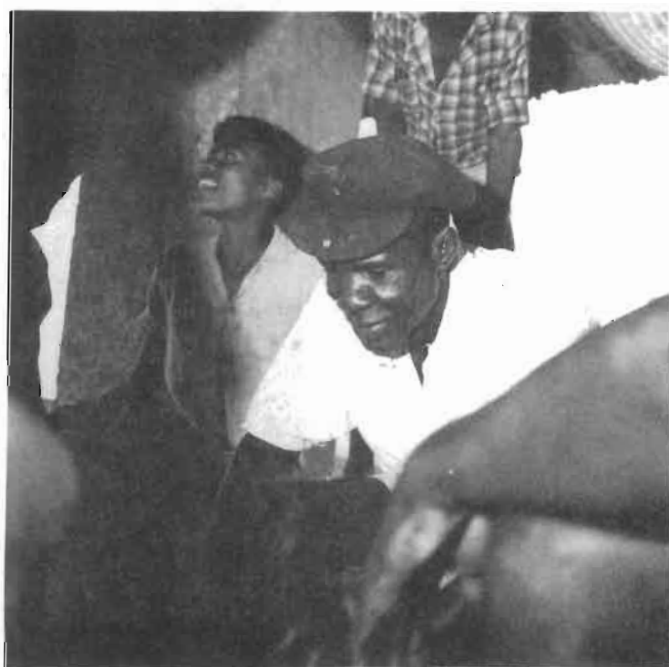
1 - Le commerce traditionnel : Boutique chinoise à Rodrigues -
La boutiquière est métisse.



- Un témoin de la vie ancienne
des îles : Petit blanc avec sa
"tente" et sa "malle à tabac"



I - Jeux créoles : La touple chinoise (REUNION)
Le bol, au premier plan, cache le toton.
Joueurs d'origine Indienne.



2 - Jeux créoles traditionnels : Les dominos
(Seychelles). Joueurs d'origine Africaine.

G 7



1 - Les îles : Boutique à Victoria.
(Seychelles)




2 - Boutique à Port-Mathurin. (Rodrigues).



I - La varangue, lieu social même chez les plus humbles. (Rodrigues)



II - Le patois créole, expression de la recherche d'une identité insulaire ? Il est ici (SEYCHELLES) comme souvent, mis au service de la propagande politique de tous bords.



1 - Un té ancienne de l'architecture créole :
à Port-Louis (Maurice)



2 - Maisons de commerce : à Saint-Denis (Réunion)

Tous les soir nous tendé dans radio

CINEMA

Vine voir ça joli FILM action
un quantité ou pas pour regret-
te ou l'argent ! Vine papa,
maman, z'enfants

Ticket Rs 3 4 6

Bal!.. Bal! Bal!

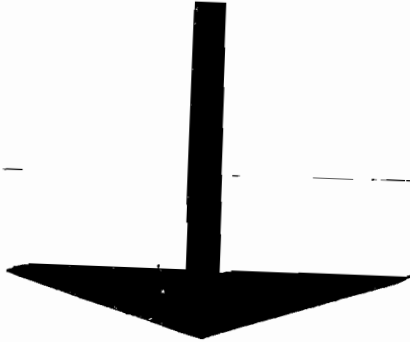
Grand Bal! Vine tout dimoune!
! a sillé! Ça nouveau BAND !
pour casse la clé!

Ticket Rs 5



Fecque arrivé

zoli la toile, zoli meuble, radio,
montre .. Tout ça là pas cher!
vine guetté, guetté pas coute
na rien ! bien bon marché



Qui zotte mazinin qui ça bande dimoune qui pas
gagne assez l'argent pou vive zotte senti dans zotte lé
cœur lé temp tous les jours zotte pé tendé tous sa
bande l'annonces?

La personnalité insulaire face au choc des modèles de la
société de consommation (démonstration en patois créole des
incitations publicitaires radiophoniques aux Seychelles.

L'Echo des Iles Mai 1972).

(Imaginez vous ce que les gens qui n'ont pas assez d'argent
pour vivre ressentent en entendant tous les jours ces annon-
ces ?)



I - L'habitat ancien des îles et ses constantes : variations sur les thèmes
du toit à comble mansardé, des matériaux (bardeaux, planches, tôle, pierre)

I - Seychelles


2 - Réunion



I - Dispositions analogues à l'île Maurice (à gauche) et à la REUNION



- Conservation des traits généraux dans une version plus fruste (maison de régisseur d'un "établissement" aux Seychelles) : Toit à comble mansardé, varangue ouverte à l'avant, flanquée à l'arrière de deux godons.




H 3

- 2 - Autres constantes de l'habitat créole : "Grande Maison" d'établissement aux Seychelles : galerie circulaire - Pilotis - Restes de bardeaux.



- I - Autre disposition traditionnelle à corps de bâtiment accolés en arrière de la varangue. Auvents de fenêtres ouvragés. Ornements des poinçons (Ile MAURICE).



- Disposition analogue (Réunion). La varangue est ici surmontés d'un acrotère et protégée par un auvent avec bordure de tôle découpés.

H 5



1 - "Campagne" avec varangue fermée flanquée de deux godons.
Dépendances séparées. (Ile Maurice).



2 - Version plus modeste mais non moins maniérée de
la précédente.




I - Le passé créole face à la modernisation des îles : contrastes architecturaux
à Saint-Denis. (Réunion) ... et à Port-Louis (Ile Maurice)


H 7



I - Le bouleversement des genres de vie traditionnels : l'éducation généralisée. Sortie de lycée à Saint-Denis (REUNION). Cliché D. Lefèvre



et la transformation de l'habitat : Collectifs verticaux à



- L'effort d'équipement à La REUNION : la nouvelle centrale thermique du Port. (cliché D.LEFEVRE)



- L'effort d'industrialisation : Usines modernes au Sud de Port-Louis (Maurice)



Saint-Denis de la Réunion, ville coloniale à plan quadrillé.
Le site, vue vers le Sud (1961).



I - SAINT-DENIS : La rénovation du centre ancien (vue vers l'Est), à gauche, et l'expansion vers l'Est des ensembles collectifs récents (1974) Cliché D. LEFEVRE.



14

- Cité scolaire du Butor
- (construite dans le lit de la ravine
des Patates à Durand)
- Ensemble locatif des Camélias (SIDR)
- Aérodrome
- La Rivière des Pluies
- Ensemble du CHAUDRON (SIDR)
- Sainte Clotilde
- Ravine des Patates à Durand
- Ensemble de la CHAUMIERE

I - SAINT-DENIS : L'expansion des nouveaux quartiers d'habitation
Vue des pentes du Brulé vers l'Est (1974) Cliché D. LEFFEVRE.



I - Les stéréotypes insulaires et tropicaux, plages et palmes, garantissent aux Seychelles le succès de la spéculation touristique.



2 - Limites des atouts touristiques réels à La REUNION : BOUCAN CANOT, principale plage de l'île.



1 - Le problème de l'identité politique :
de "l'attachement indéfectible" à l'ancienne
métropole coloniale - Défilé d'anciens
combattants à La REUNION...



2 - ... au choix difficile de l'Indépendance
nationale Propagande électorale à Rodrigues
en 1967



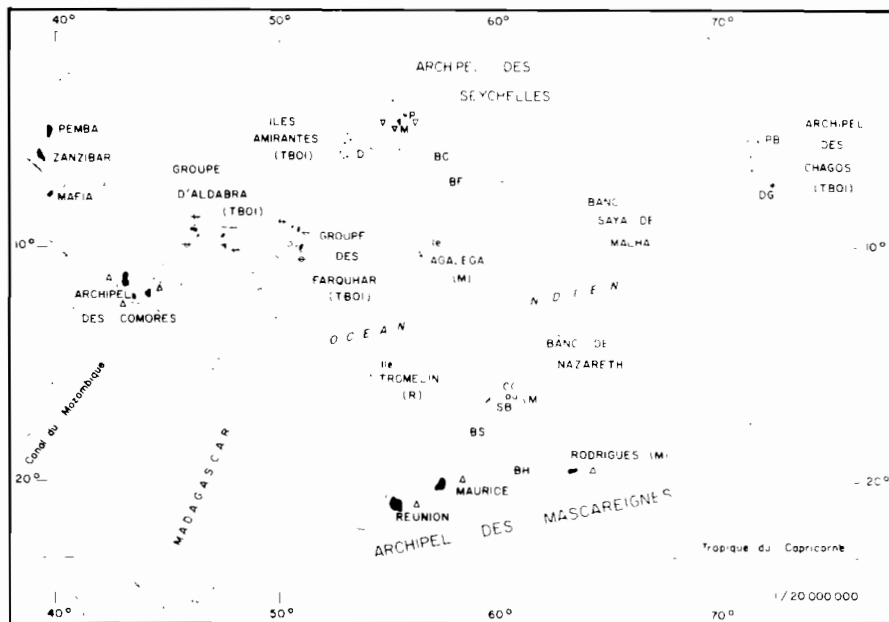
1 - Persistence de la sujétion :
Caricature hostile à l'Indépendance des Seychelles
à MAHE en 1970.



2 - Renouveau de l'intérêt stratégique des
files : Navire de guerre américain à
Port-Louis.

MASCAREIGNES ET SEYCHELLES

Carte générale de localisation et nature des îles



LEGENDE

- Isobathes (en brasses)
 - 100 b []
 - 1000 b []
 - 2000 b []

- Nature des îles
 - îles volcaniques [▲]
 - granitiques [▽]
 - sabieuses et [□]
 - recifales de niveau [◻]
 - Récifs soulevés [◄]

- Noms des îles et des bancs
- CC CARGADOS CARAJOS
 - SB SAINT BRANDON
 - BH BANC HAWKINS
 - BS BANC SOUDAN
 - BF BANC DE LA FORTUNE
 - BC BANC CONSTANT
- SEYCHELLES
- M MAHE
 - P PRASLIN

(R) Sous la juridiction de LA REUNION

(M) Dependances de L'ILE MAURICE

(TBO) Territoire britannique de l'Océan Indien

- FARQUHAR
- ALDABRA
- AMIRANTES
- CHAGOS
- D DESROCHES
- PB PEROS BANHOS
- DG DIEGO GARCIA

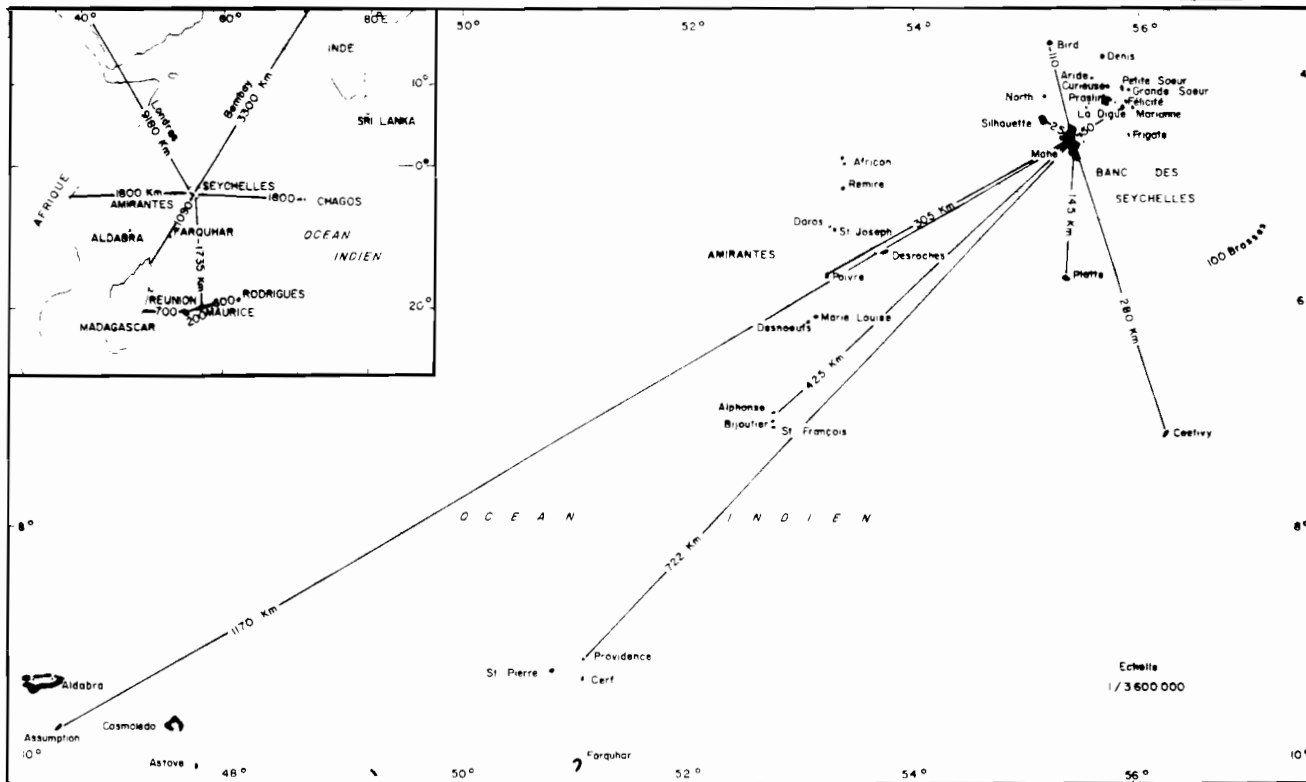
Carte

1

SEYCHELLES : LES ILES ET LES DISTANCES

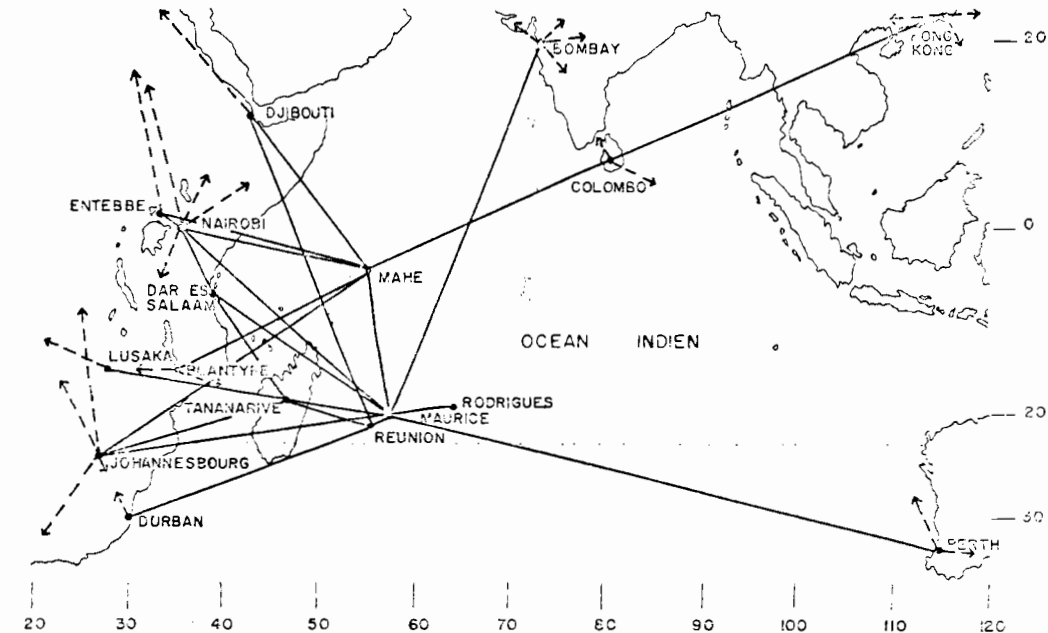
carte

2

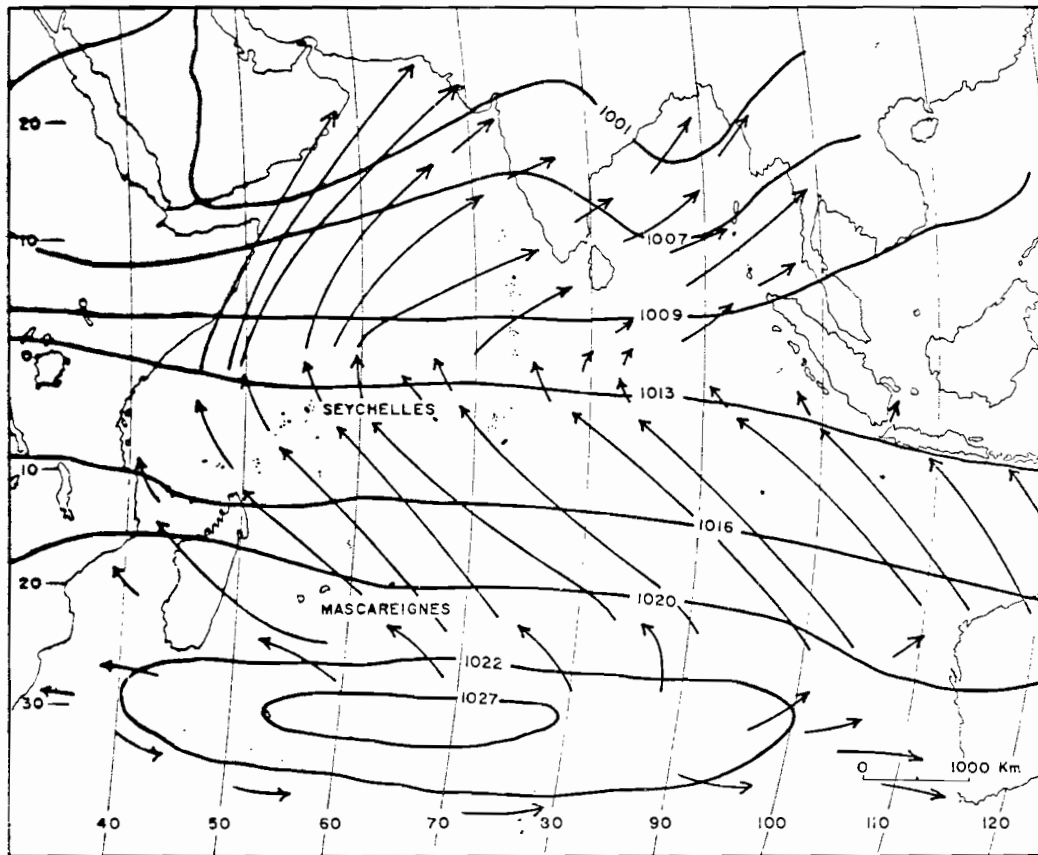


LES LIAISONS AERIENNES REGULIERES DES MASCAREIGNES ET DES SEYCHELLES (1973)

C 1000km

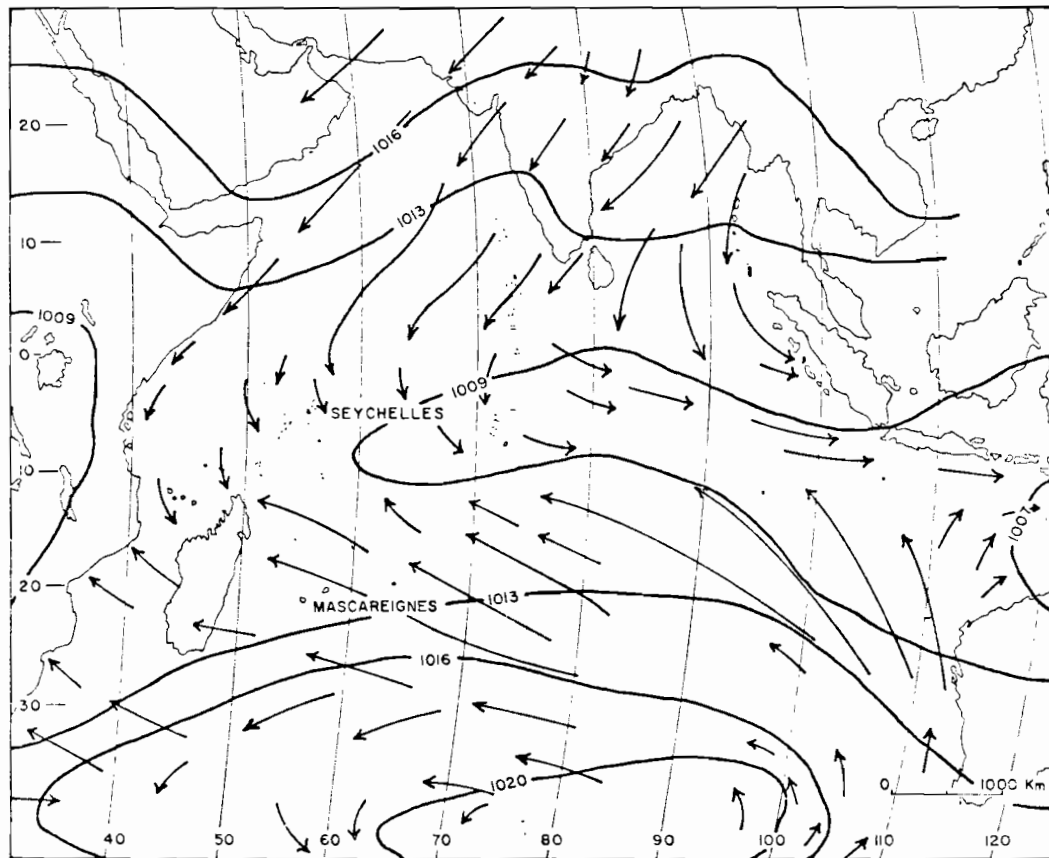


PRESSIONS MOYENNES ET VENTS EN JUILLET DANS L'OCEAN INDIEN

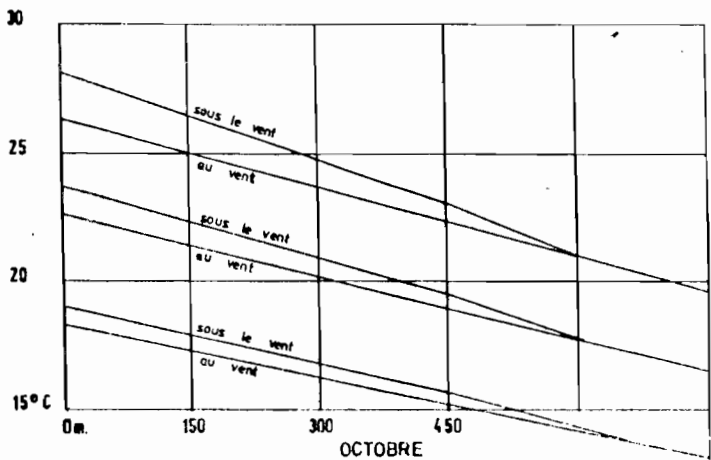
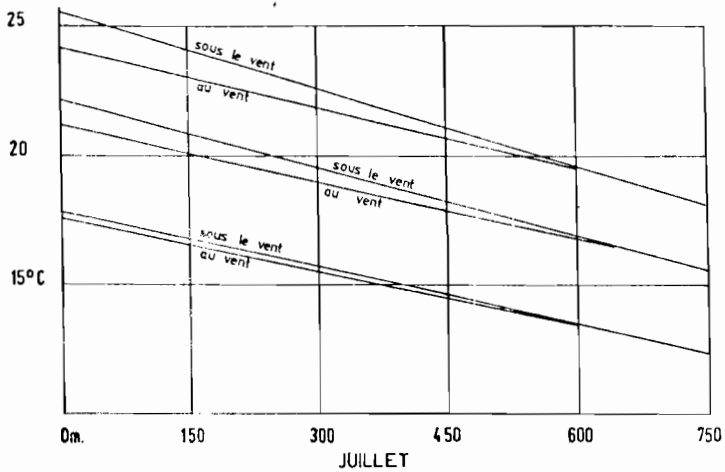
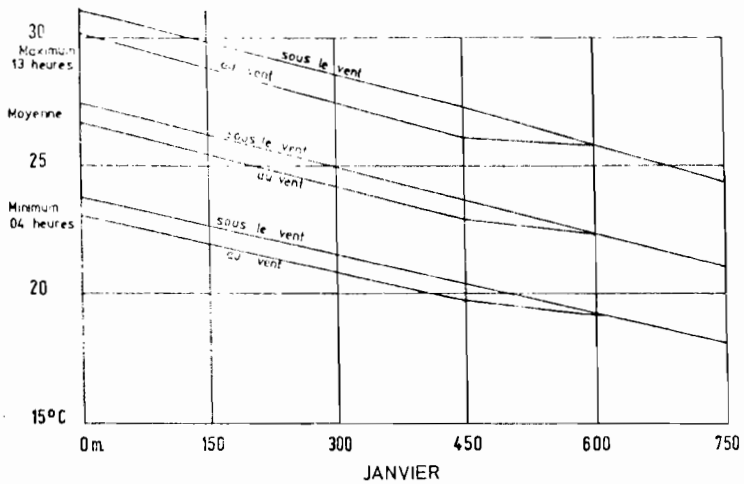


carte 4

PRESSIONS MOYENNES ET VENTS EN JANVIER DANS L'OCEAN INDIEN



carte 5



ILE MAURICE

EXPOSITION, ALTITUDE ET TEMPÉRATURES

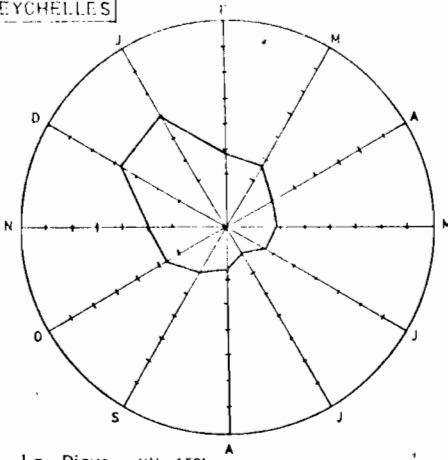
graphique

REPARTITION MOYENNE MENSUELLE DES PRECIPITATIONS DANS DES STATIONS
DE BASSE ALTITUDE AUX MASCAREIGNES ET AUX SEYCHELLES

LEGENDE : — 50 mm
NM : Niveau de la mer
2510 mm : Moyenne annuelle

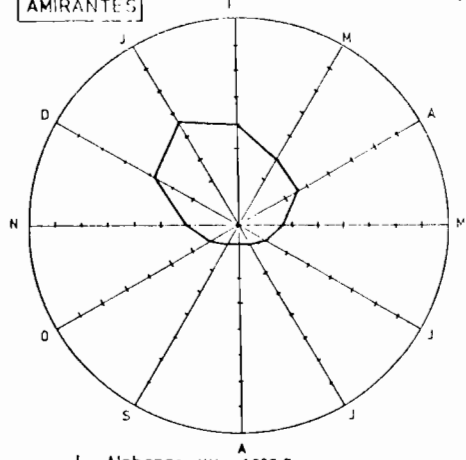
graphique
7 & 8

SEYCHELLES



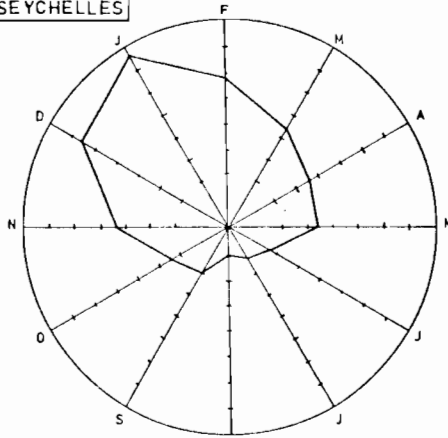
La Digue NM 1591mm

AMIRANTES

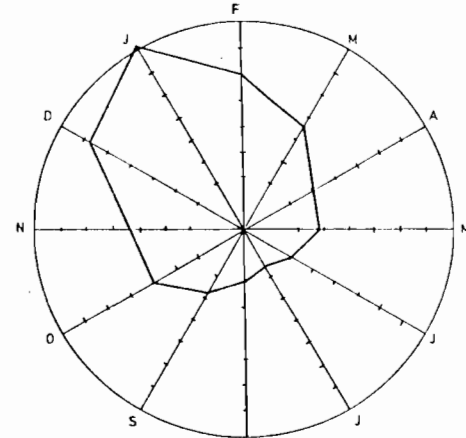


I. Alphonse NM 1325,7mm

SEYCHELLES

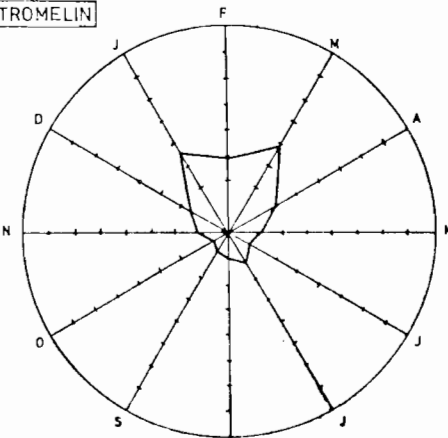


Victoria (Mahé E) 3m 2307mm



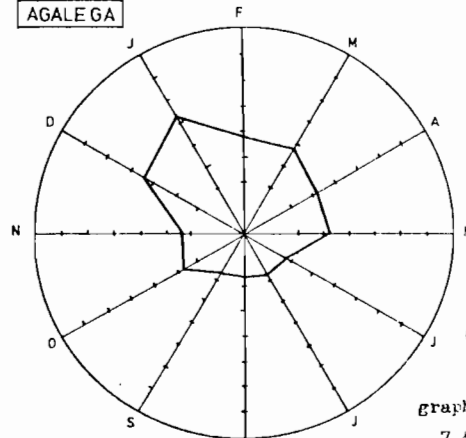
Bel Ombre (Mahé W) NM 2510mm

TROMELIN



Station NM 1065mm

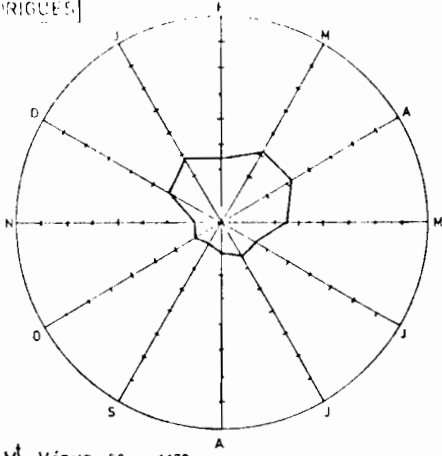
AGALEGA



Station NM 1850mm

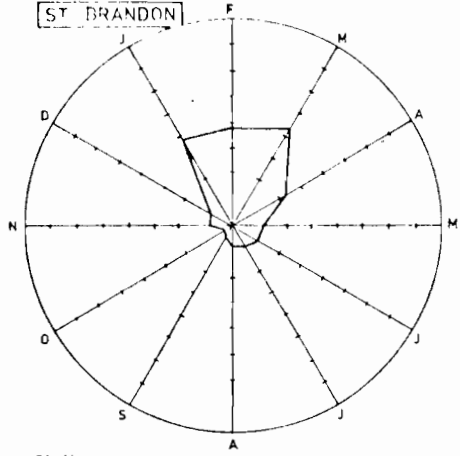
c

RONRIGUES



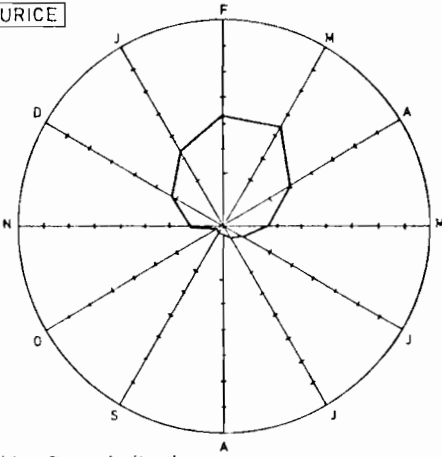
M^t Vénus 58m 1170mm

ST BRANDON

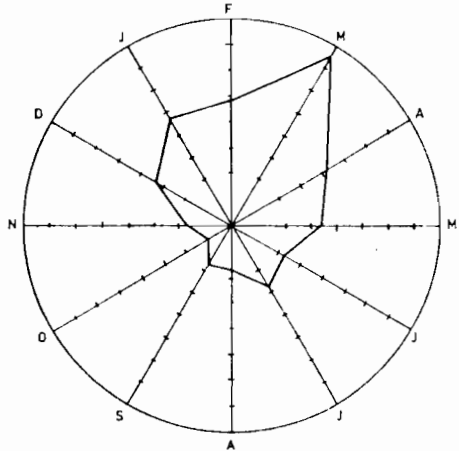


Station NM 1050mm

MAURICE

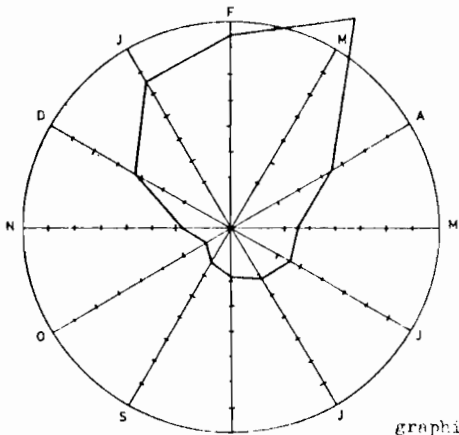
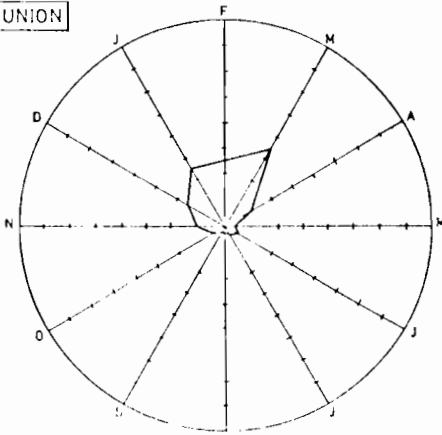


Line Barracks(NW) 3m 1163mm



Plaisance(SE) 57m 1965mm

RÉUNION



graphique

RÉUNION – MAURICE

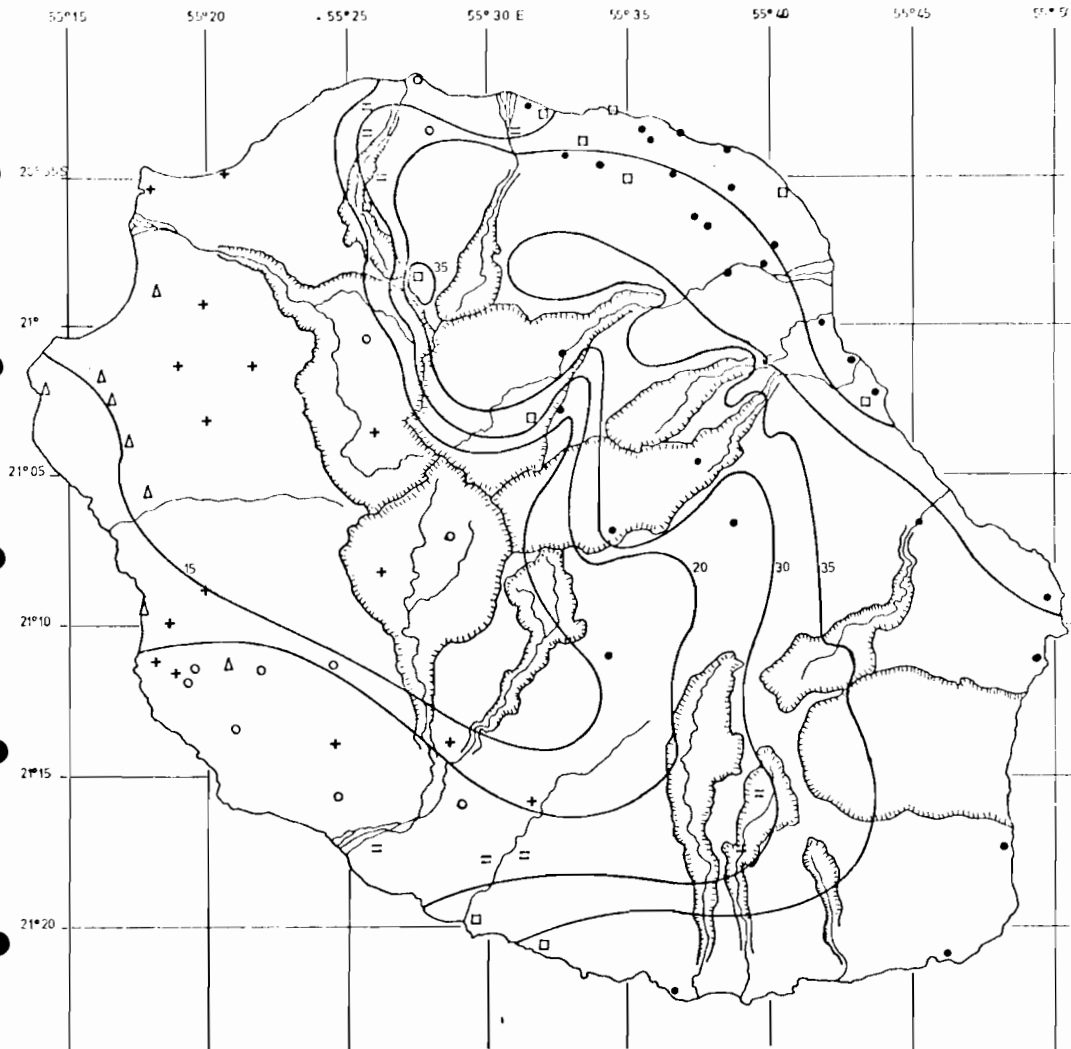
INFLUENCE DE L'EXPOSITION AUX VENTS DE SECTEURS EST ET SUD EST

Echelle : 1 / 312 500

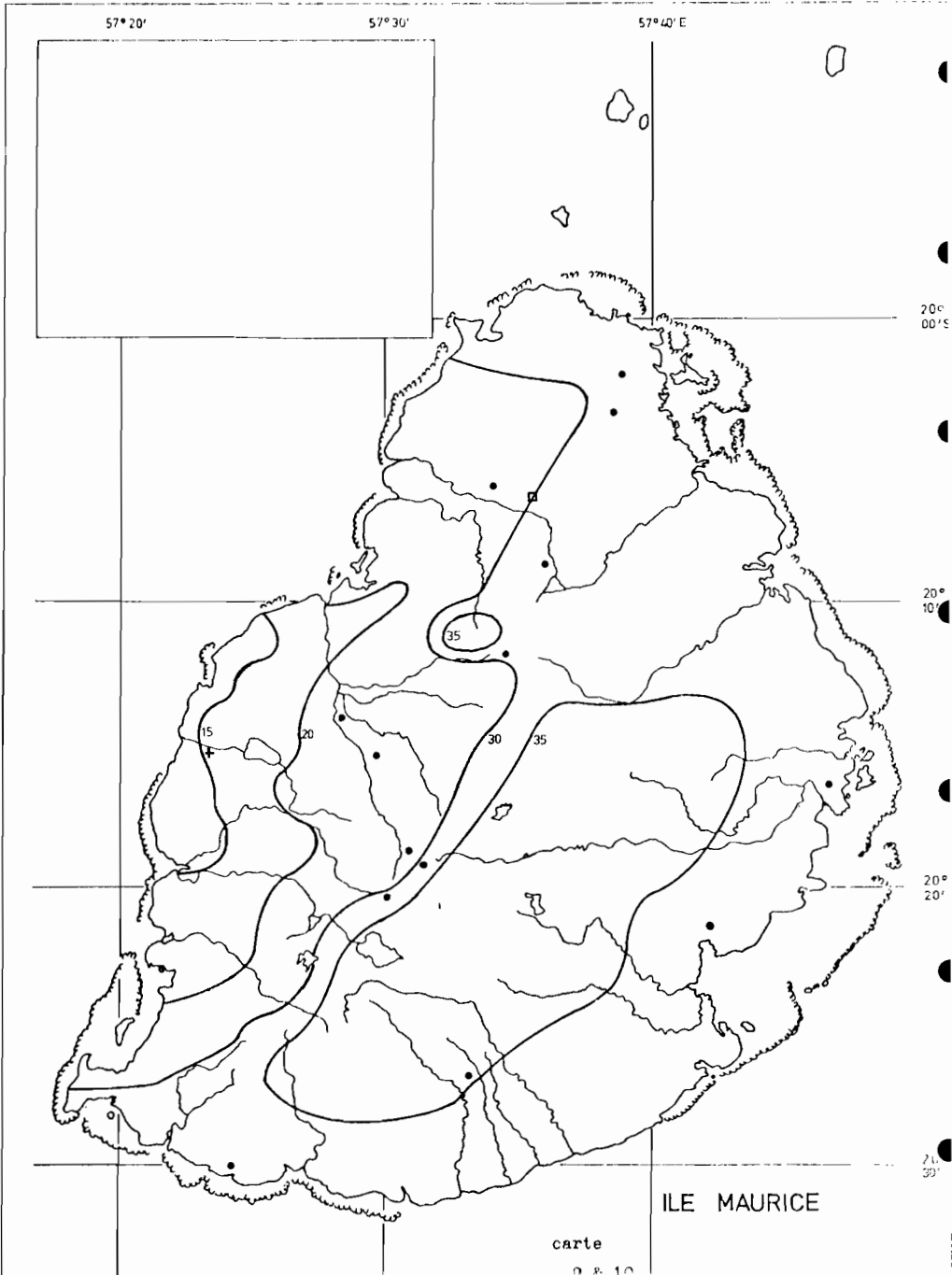
LÉGENDE

- 35 Pourcentage des précipitations annuelles enregistrées de Mai à Octobre.
- Pourcentage de nombre de jours de précipitation par rapport au total annuel pendant le même semestre.
- Δ 21-25
- + 26-30
- 31-35
- = 36-40
- 41-45
- 46-50 et plus de 50 %

carte
9 & 10



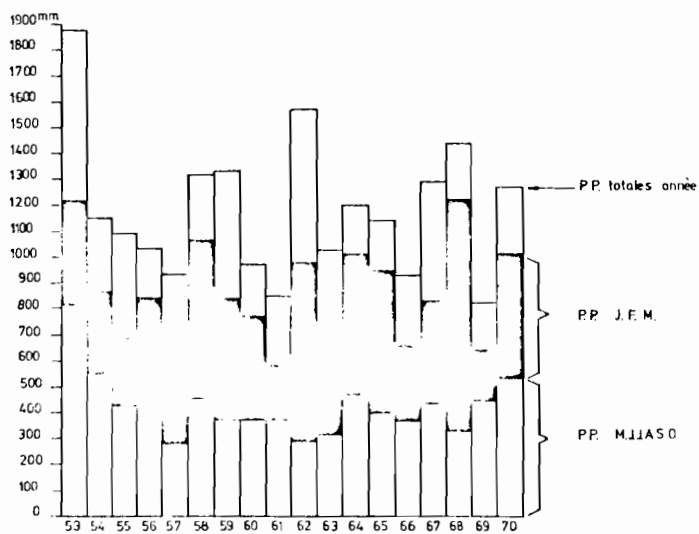
carte
9 & 10



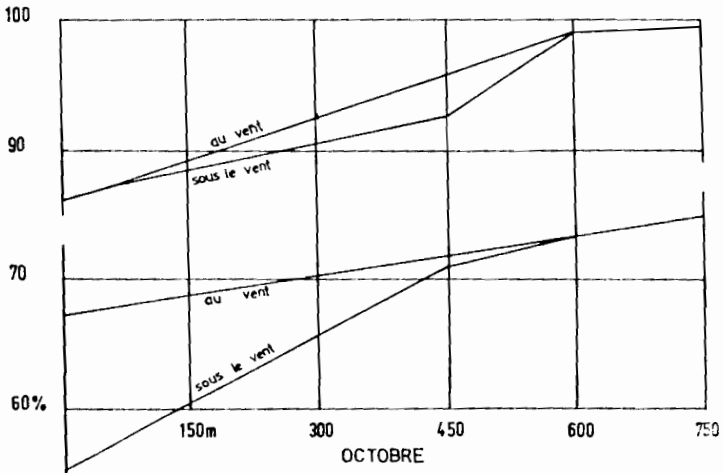
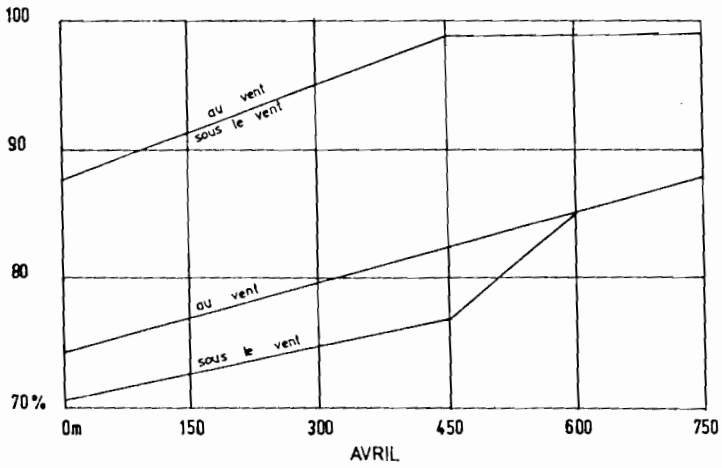
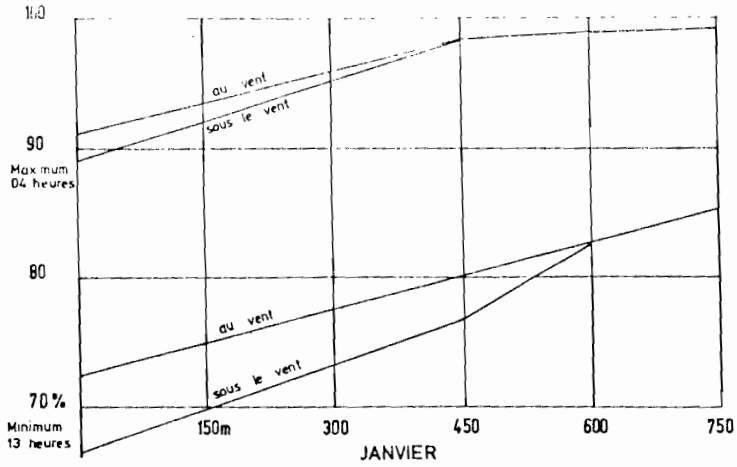
ILE MAURICE

carte
0 8 10

Part relative des précipitations du semestre sec et du trimestre d'Été à pluies cycloniques à l'île RODRIGUES sur 18 ans



graphique

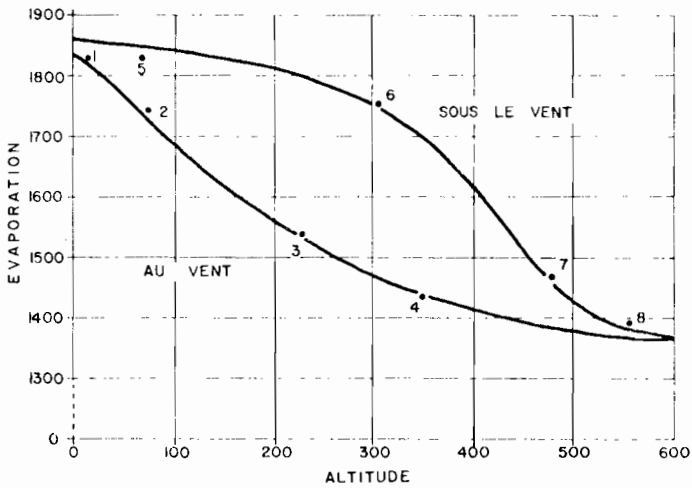


ILE MAURICE

EXPOSITION, ALTITUDE ET HUMIDITÉ RELATIVE

(0,50m = 2% = 30m)

VARIATION DE L'EVAPORATION (PENMAN) EN FONCTION
 DE L'ALTITUDE ET DE L'EXPOSITION A L'ILE MAURICE
 (D'après H.W. UNDERWILL et K. VENKATASAWMY)





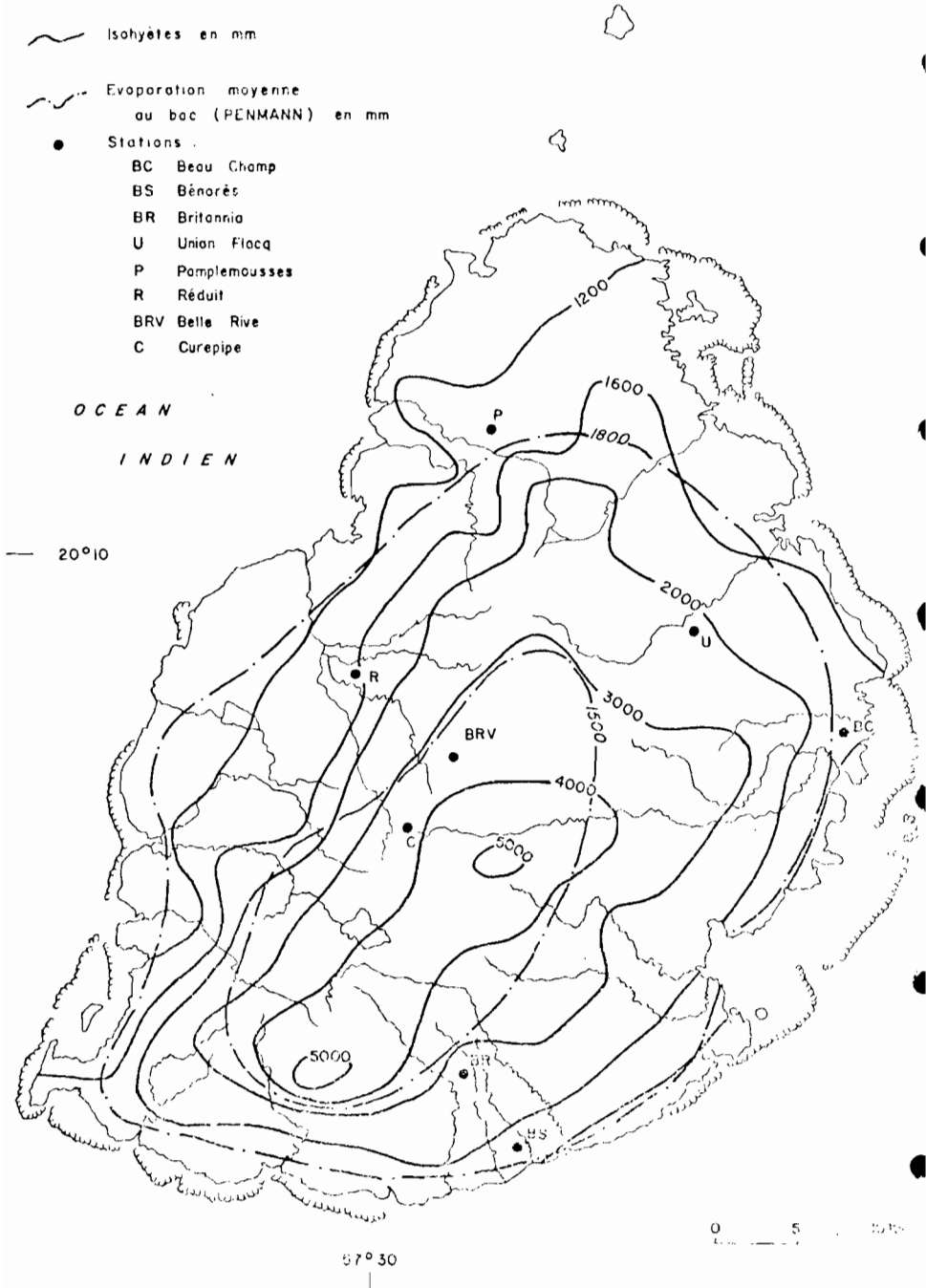
LEGENDE : -Evaporation moyenne annuelle au bac en mm
 -Altitude en mètres
 -Stations :

Au vent	Sous le vent
1 BEAU CHAMP	5 PAMPLEMOUSSES
2 BENARES	6 REDUIT
3 BRITANNIA	7 BELLE RIVE
4 UNION FLACQ	8 CUREPIPE GARDENS

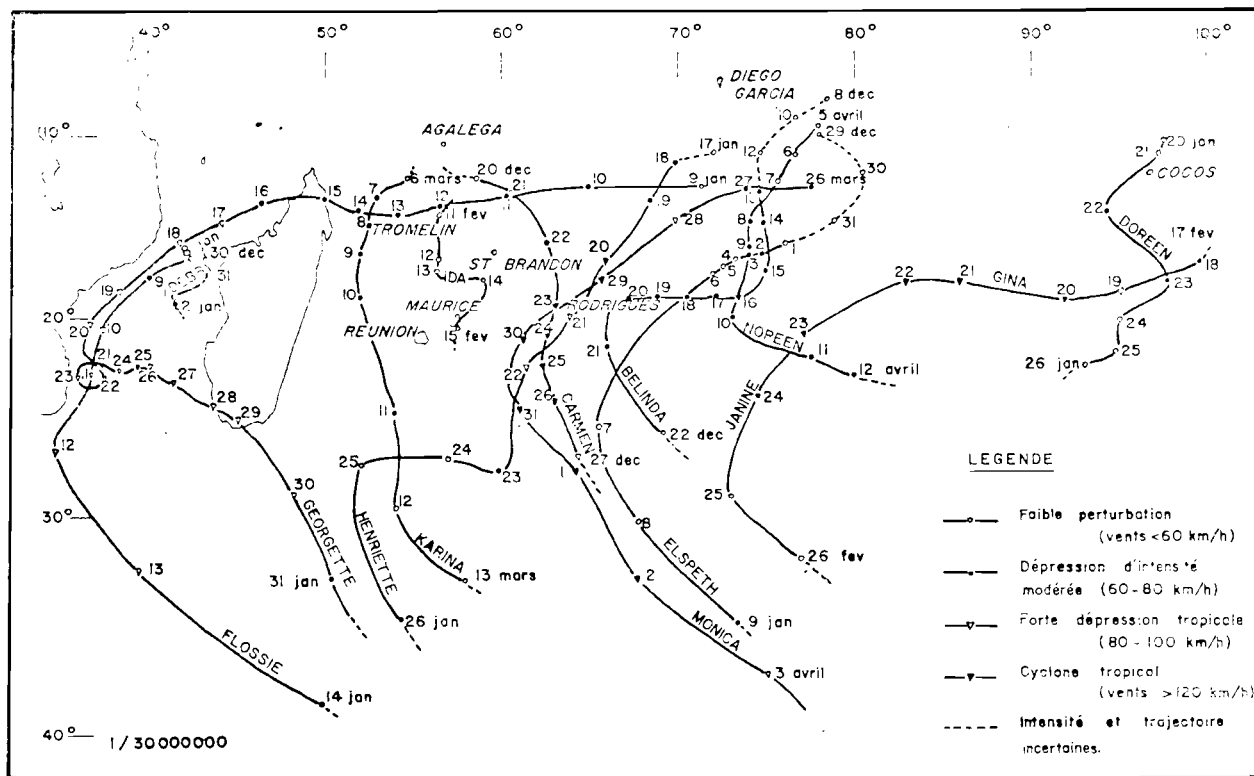
ILE MAURICE : PRECIPITATIONS ET EVAPORATION

LEGENDE

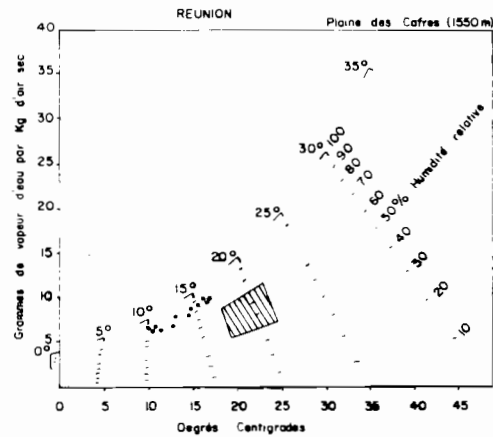
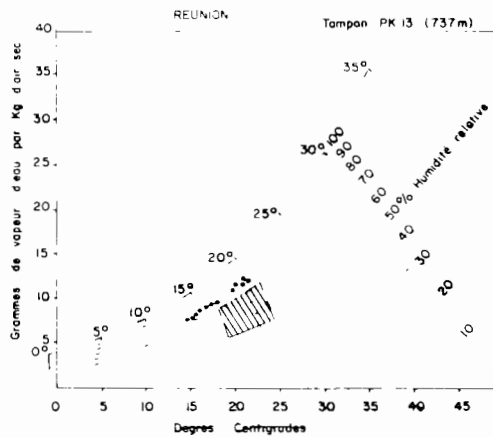
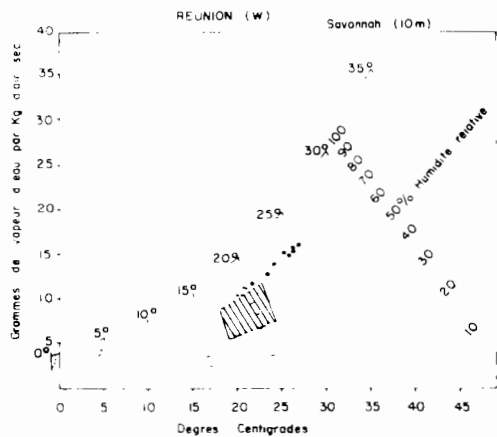
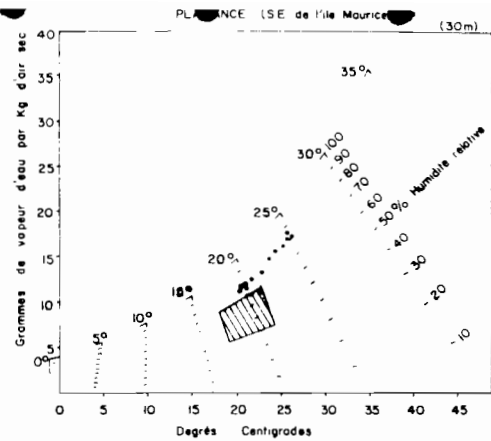
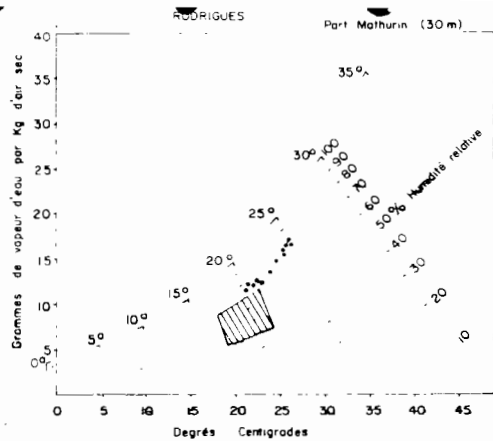
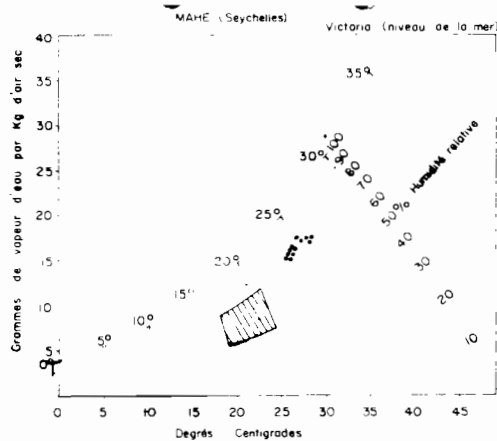
-  Isohyètes en mm
 Evaporation moyenne au bac (PENMANN) en mm
 ● Stations
 BC Beau Champ
 BS Bénarès
 BR Britannia
 U Union Flacq
 P Pamplemousses
 R Réduit
 BRV Belle Rive
 C Curepipe



EXEMPLES DE TRAJECTOIRES DE DEPRESSIONS ET DE CYCLONES TROPICAUX
 INTERESSANT LES MASCAREIGNES (SAISON 1967 - 1968)

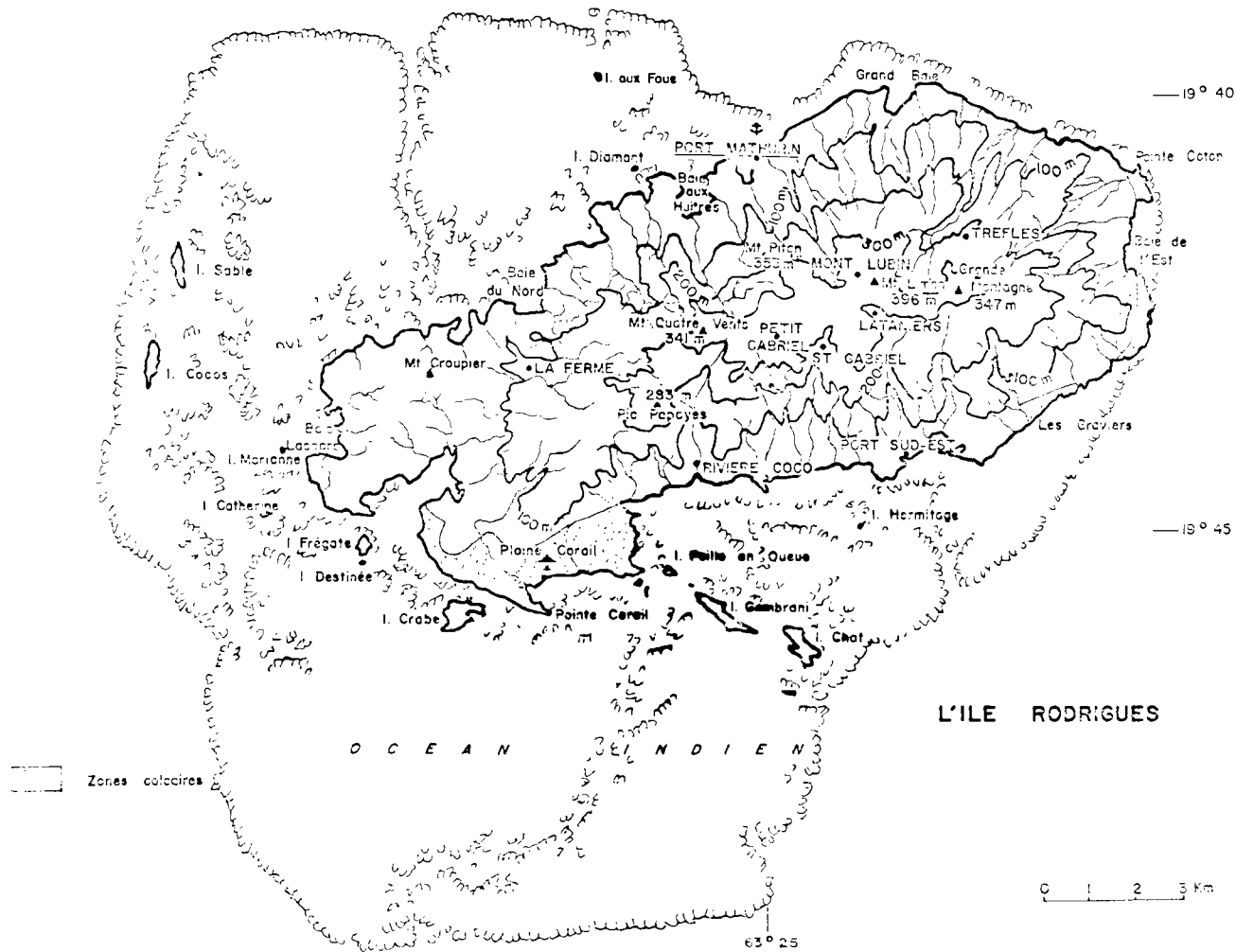


Source : Service Météorologique de l'île Maurice



UN CLIMAT HUMIDE ET CHAUD TEMPERE PAR LA LATITUDE ET L'ALTITUDE

(Conditions de Température et d'Humidité moyenne mensuelles de quelques stations des Mascareignes et des Seychelles par rapport à un optimum climatique défini par un diagramme tiré de la note technique 65 de l'OMM, " A survey of human biometeorology ", où la zone hachurée correspond aux meilleures conditions théoriques que peut rencontrer l'homme)



L'ÎLE RODRIGUES

0 1 2 3 Km

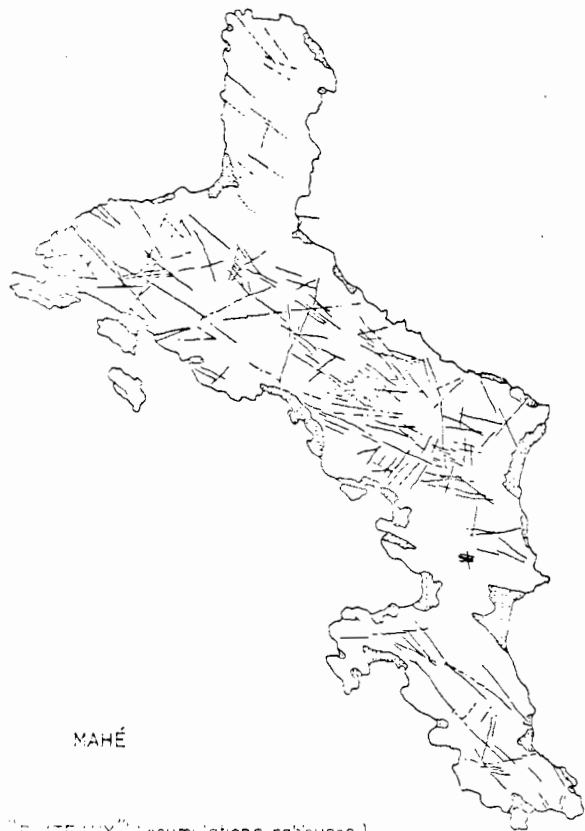
0 0 1 1

63° 25'

SEYCHELLES GRANITIGUES

Echelle: 1 / 175 000

PRINCIPALES DIRECTIONS DE FRACTURES



MAHÉ



PRASLIN



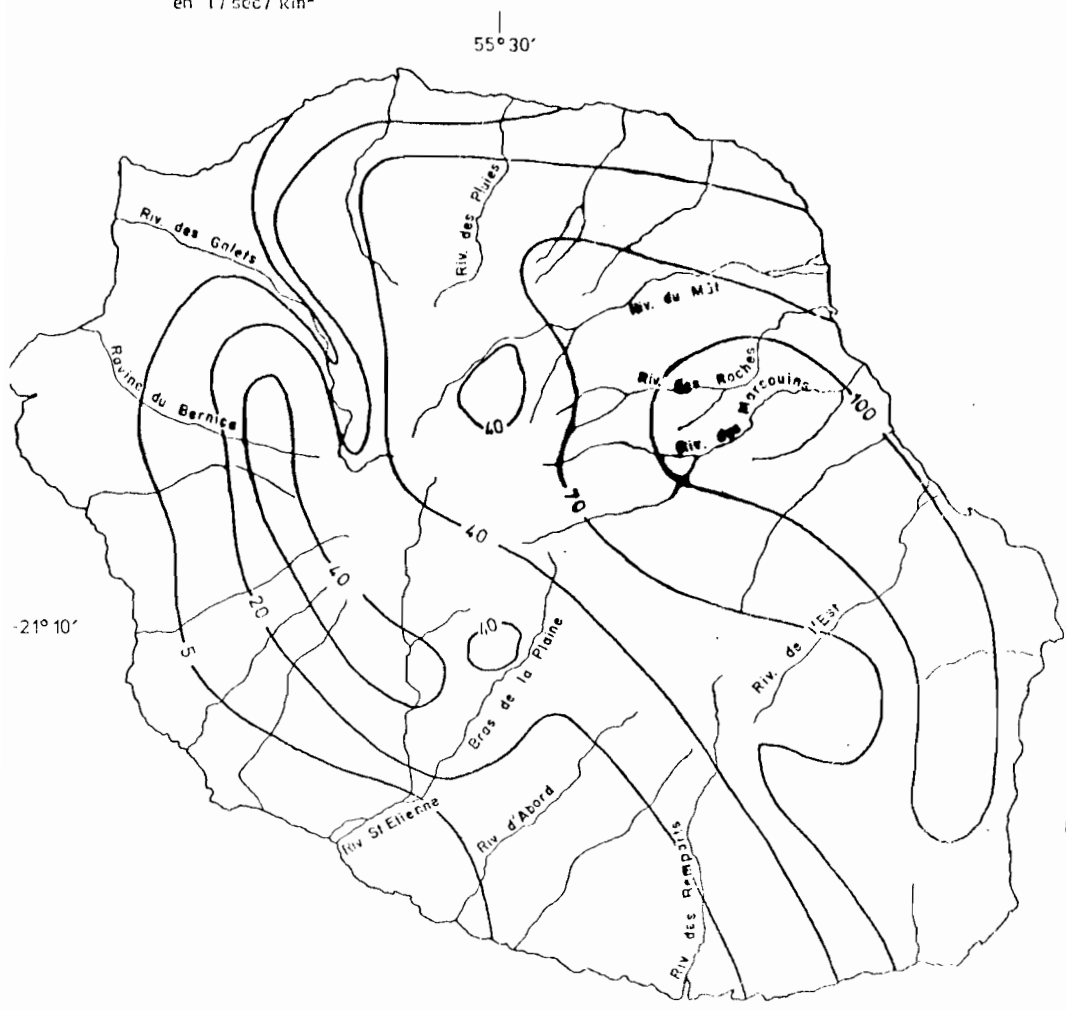
SILHOUETTE

(cf. "PLATE XX" (Accumulations sèches))

carte

LÉGENDE

— 5 — Courbe d'égale infiltration.
Débit spécifique d'infiltration
en l/sec/km²



LA RÉUNION

0 5 10 15

Réseau hydrographique et débit spécifique d'infiltration
(d'après D. LE GOURNÉRES et P. TOUCHEDOUÉ)



57°40'

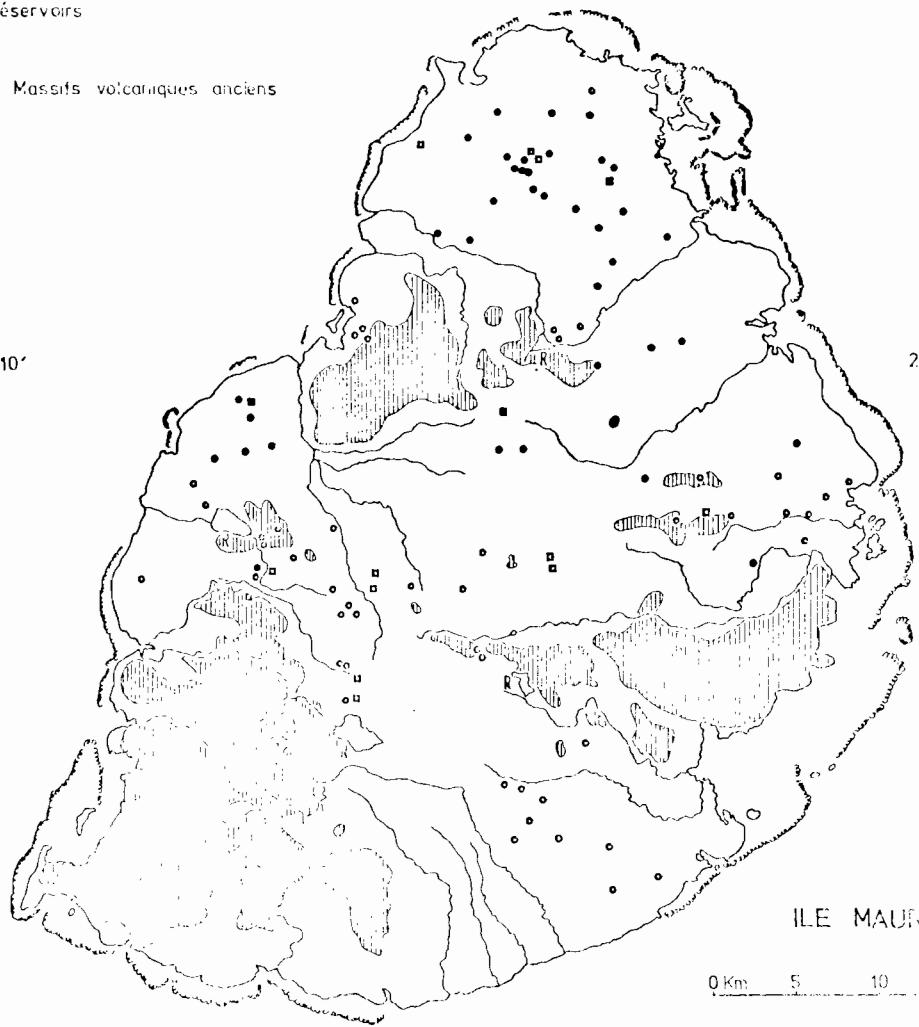
60210
27

LÉGENDE

- Faits d'observation et forages préliminaires
- Puits productifs
- R Réservoirs
- Massifs volcaniques anciens

-20°10'

20°10'



ILE MAURICE

0 Km 5 10 15

Réseau hydrographique et exploitation des eaux souterraines (cm)



1773



1872



1966

Evolution des superficies de forêts primaires à
L'ILE MAURICE

_ d'après WIEHE et VAUGHAN [selon DESROCHES 1773
selon GLEADOW 1872

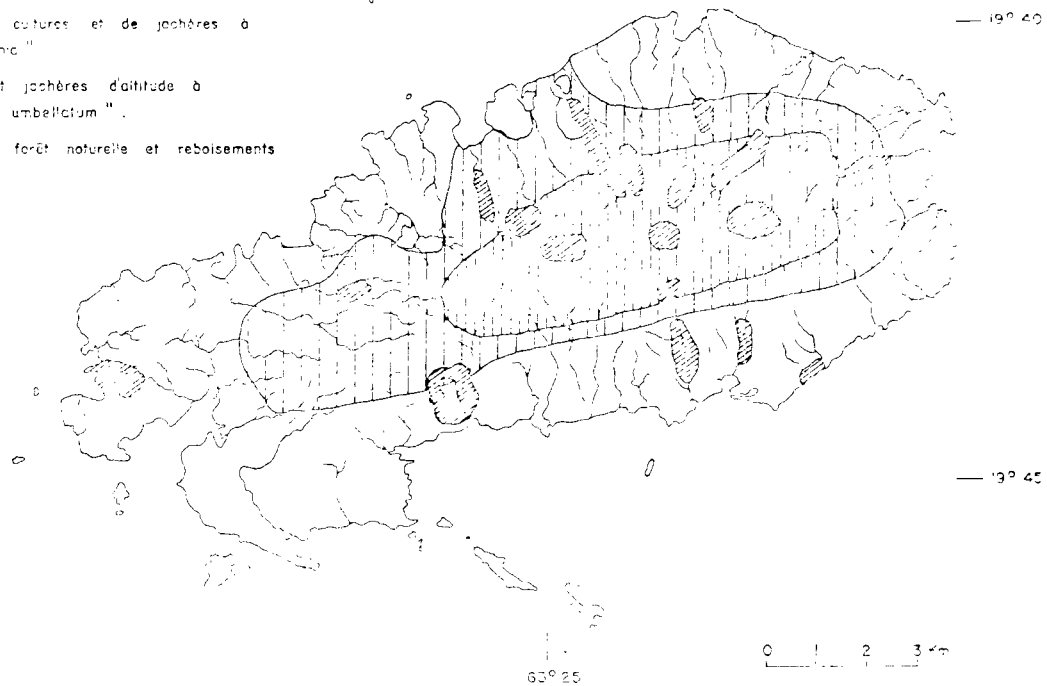
_ d'après la carte F.A.O. de l'utilisation des sols 1966

PAYSAGES VEGETAUX DE L'ILE RODRIGUES

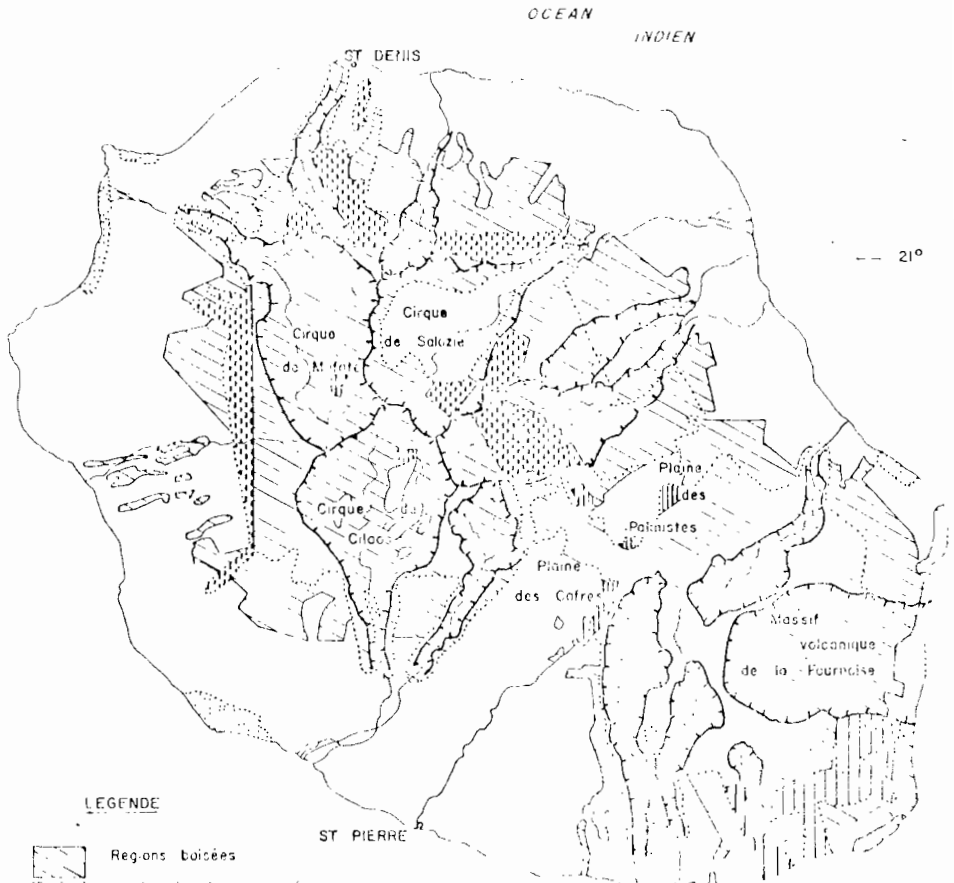
(D'après T. CADET)

LEGENDE

- Savane pauvre à "Boerhaavia", quelques
- "Pandanus heterocarpus". Restes de
- végétation primaire dans les vallées.
- Zone de cultures et de jachères à
- "Elyonurus".
- Cultures et jachères d'altitude à
- "Fanicum umbellatum".
- Restes de forêt naturelle et reboisements



LA FORET A LA REUNION



LEGENDE



Regions boisées



Limite du domaine gèra par l'Office national des forêts

Forêts naturelles régénérées et reboisements



Filao et divers



Bois de couleur et Palmistes



Cryptomeria et Tamaris des Haïts

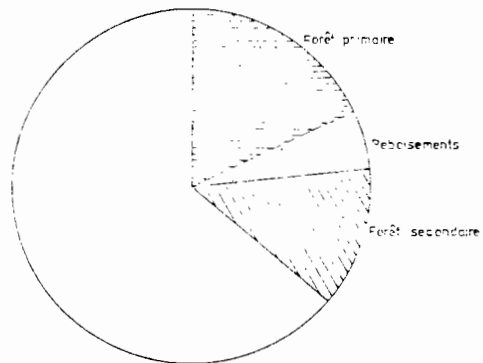


Cryptomeria du Japon

0 4 8 12 16

15° 25'

RÉUNION (Surface totale: 2500 km²)



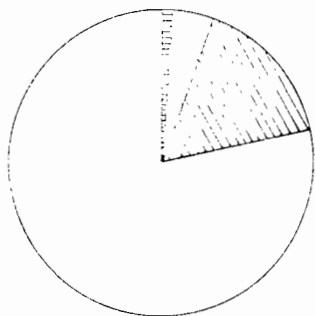
RODRIGUES (110 km²)



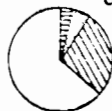
Situation forestière des îles
de l'ensemble Mascareignes-Seychelles

(1970)

MAURICE (1850 km²)

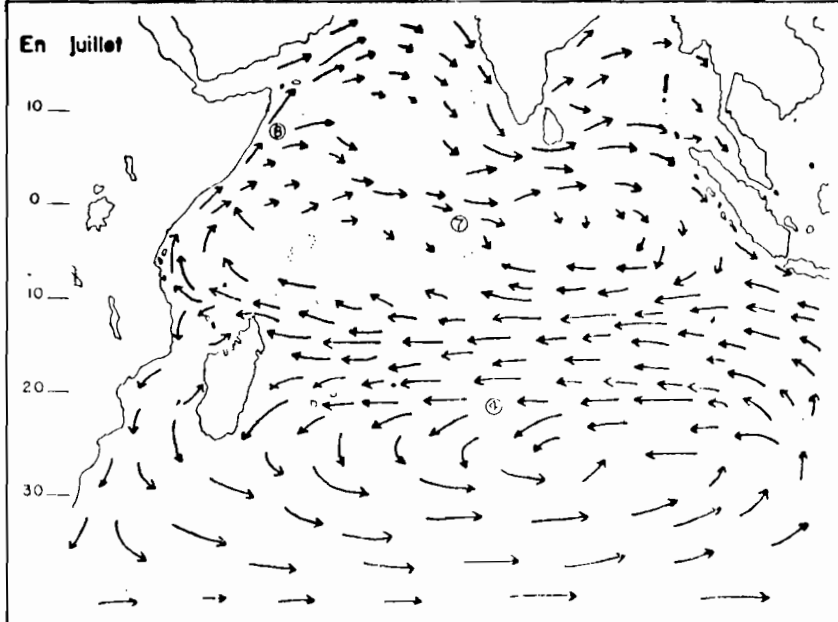
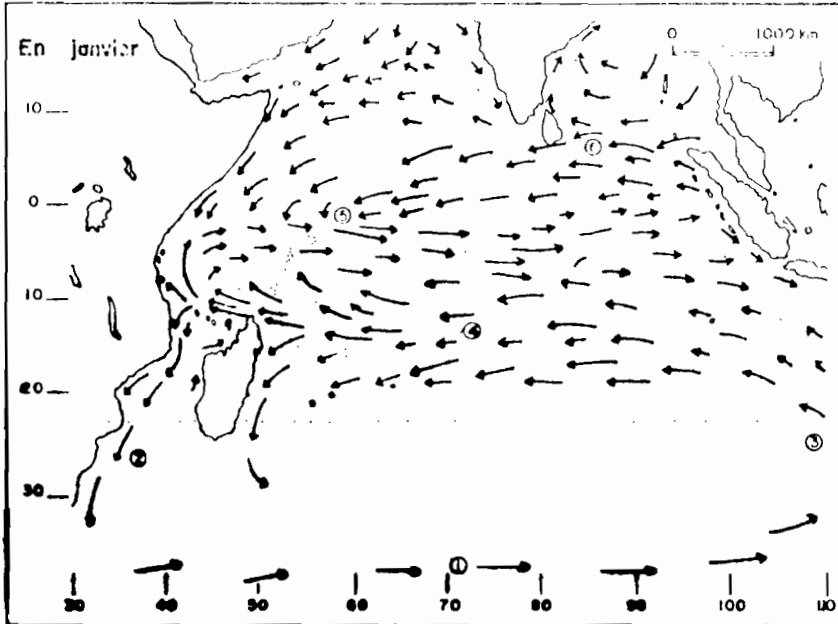


SEYCHELLES
GRANITIKES (220 km²)



LES COURANTS MARINS DANS L'OCEAN INDIEN

(D'après divers auteurs)



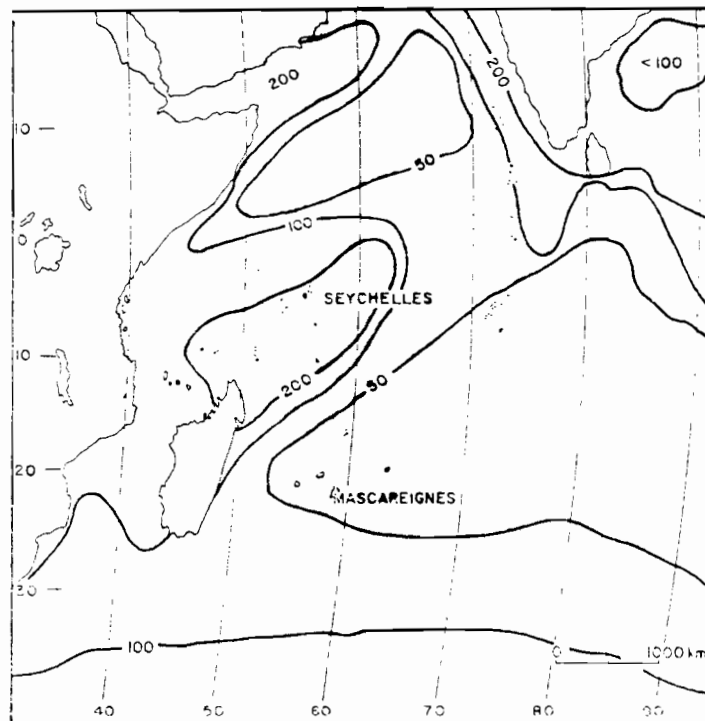
- 1 Courant équatorial
- 2 Courant d'Agulhas
- 3 Courant d'Australien
- 4 Courant équatorial

- 5 Courant d'Equateur
- 6 Courant d'Equateur NE
- 7 Courant d'Equateur SE
- 8 Courant d'Equateur

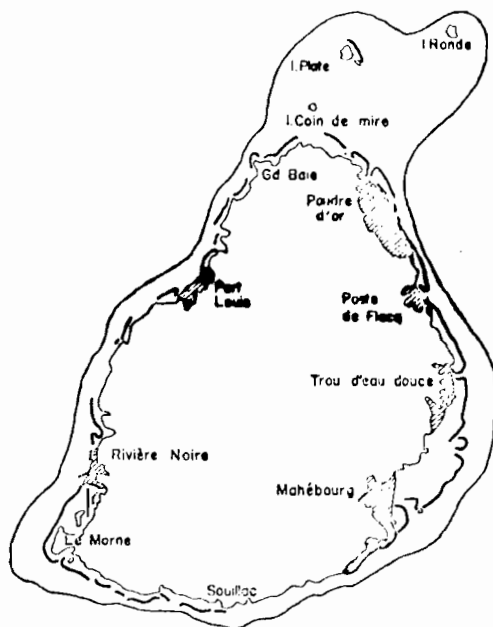
BIOMASSE MOYENNE DE ZOOPLANCTON (en mg/m^3 dans les premiers 300 mètres)

DANS L'OCÉAN INDIEN CENTRAL ET OCCIDENTAL

(D'après "The Encyclopedia of Oceanography" Earth Sciences Series
Vol. I REINHOLD PUBLISHING CORP. New-York 1966)

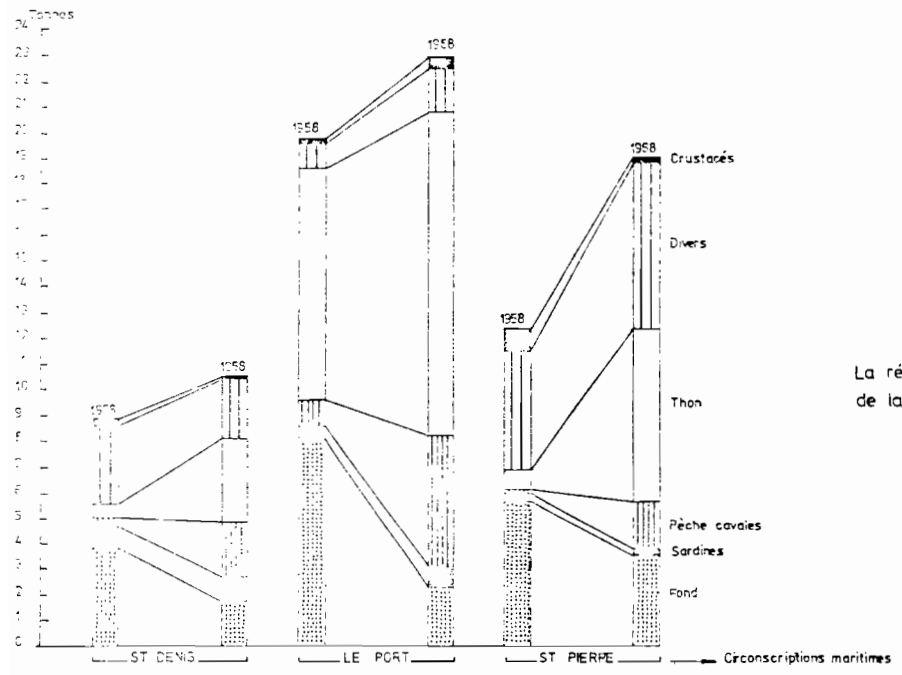


LE DOMAINE DE LA PECHE COTIERE A MAURICE



0 15km

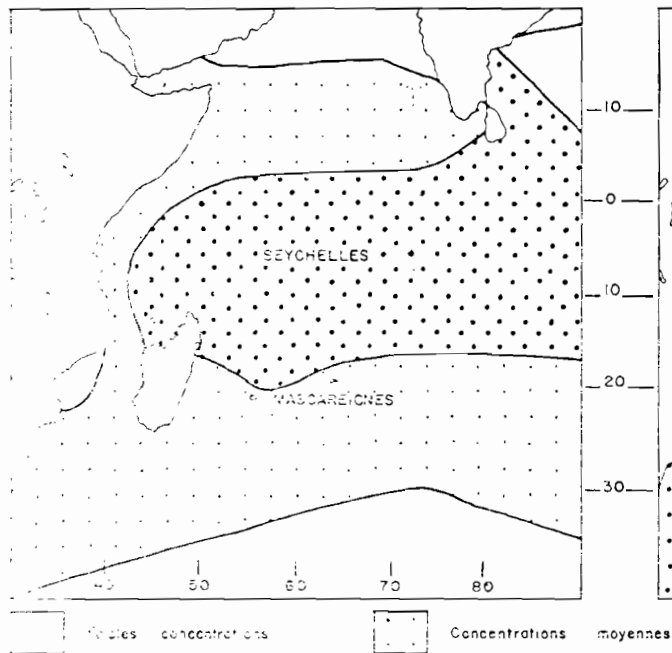
- Limite des 100 brasses
- Récifs coralliens
- ▨ Réserves (zones où la pêche à la grande seine et au filet Conard est prohibée)



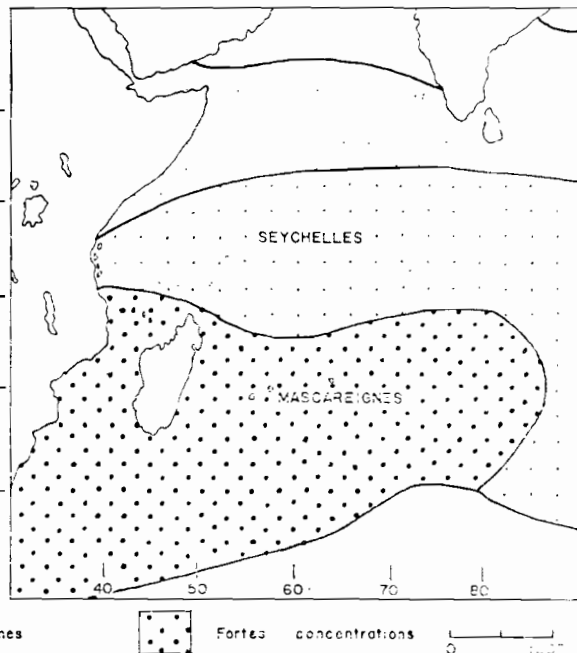
La répartition des prises de la pêche réunionnaise 1958-1968

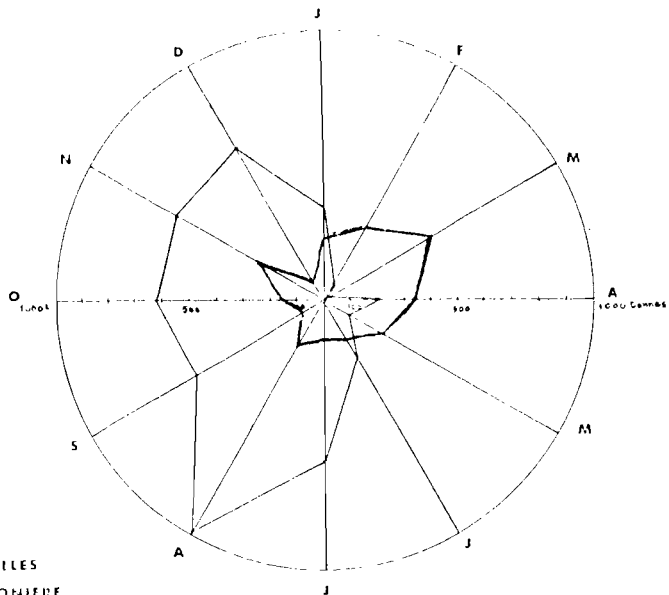
ZONES DE CONCENTRATION DE L'ALBACORE ET DU GERMON DANS
L'OCEAN INDIEN OCCIDENTAL ET CENTRAL.

ALBACORE (Thon à nageoires jaunes)



GERMON





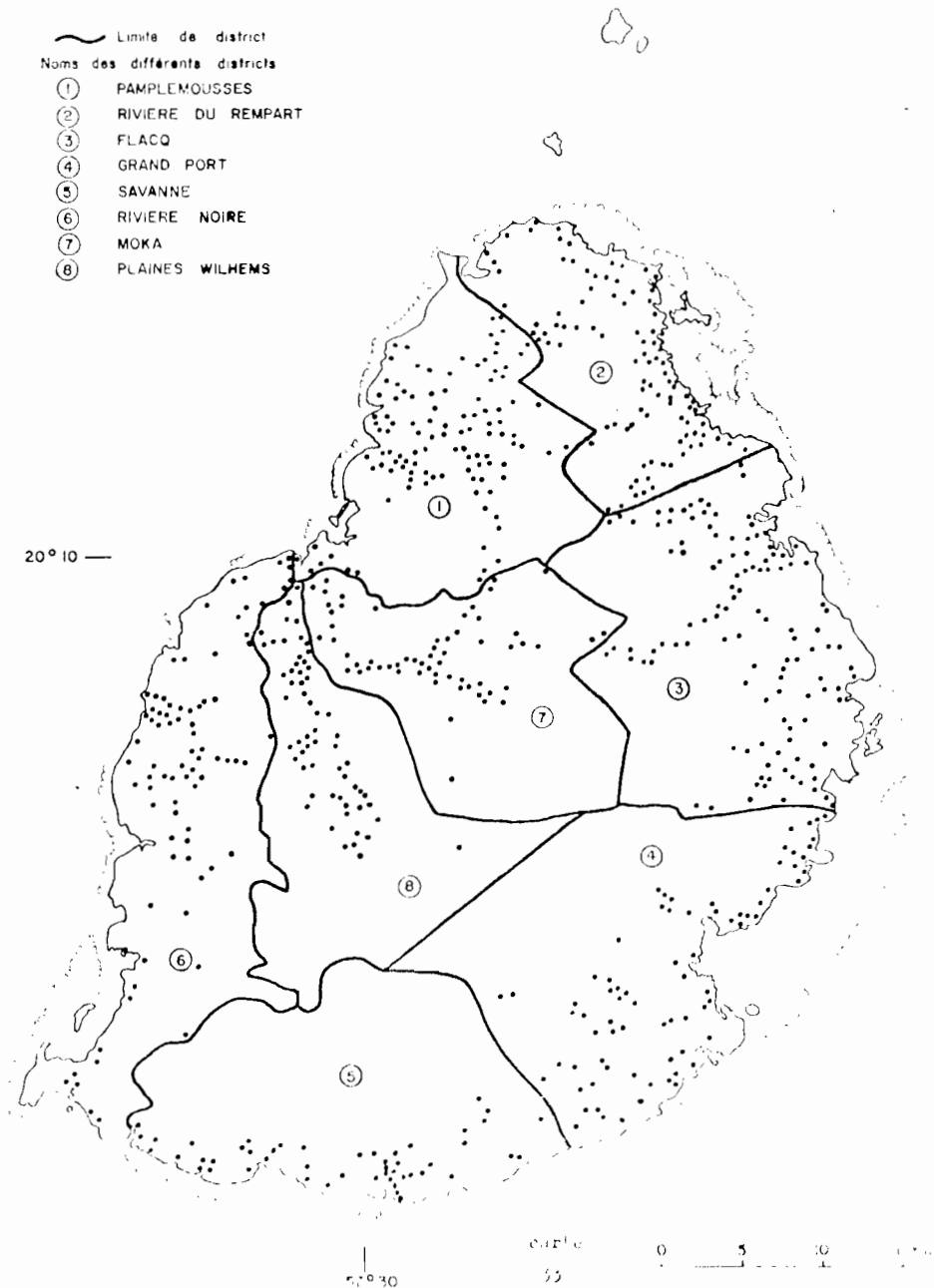
CAPTURES MENSUELLES
 DE LA FLOTTE THONIERE
 SINO-JAPONAISE DE PORT LOUIS
 EN 1966

— ALBACORE
 - - - GERMON

PRINCIPALES HABITATIONS A L'ILE MAURICE VERS 1816








LEGENDE

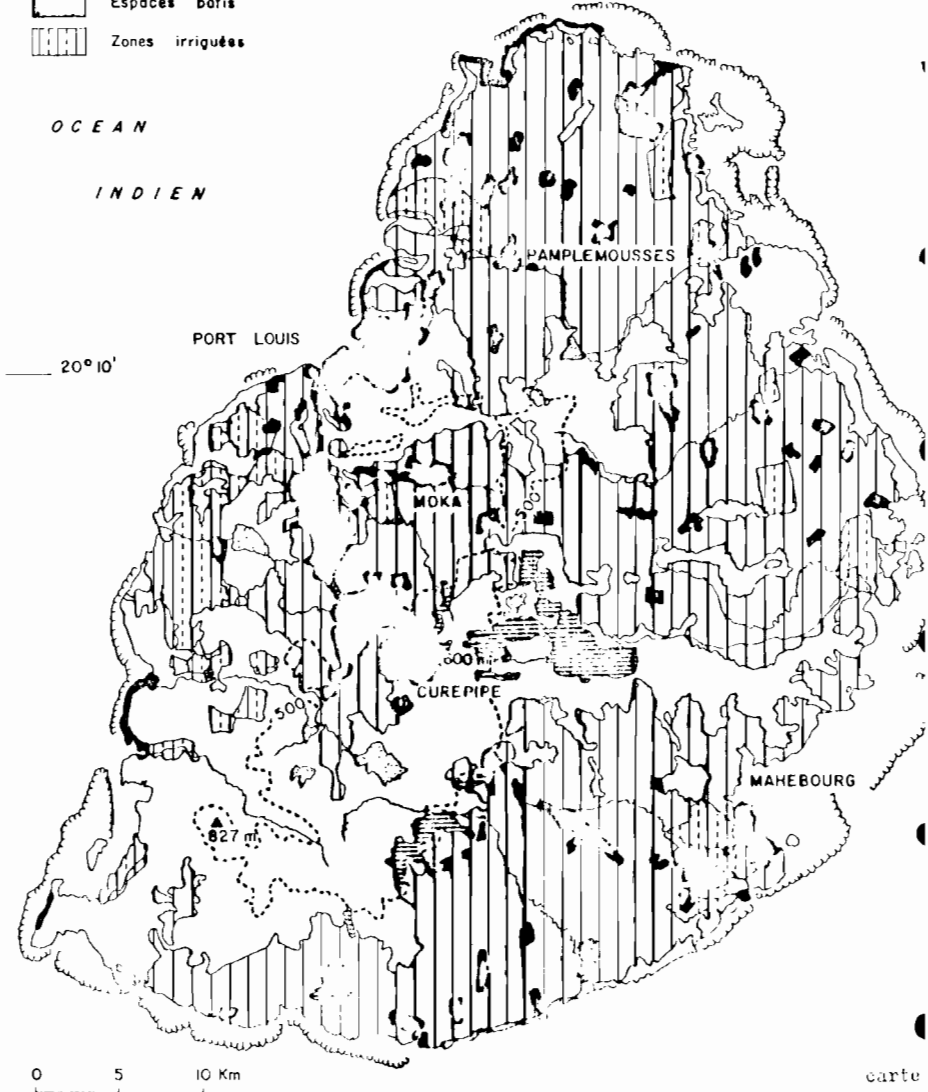
- Limite de district
- Noms des différents districts
- ① PAMPLEMOUSSES
 - ② RIVIERE DU REMPART
 - ③ FLACQ
 - ④ GRAND PORT
 - ⑤ SAVANNE
 - ⑥ RIVIERE NOIRE
 - ⑦ MOKA
 - ⑧ PLAINES WILHEMS



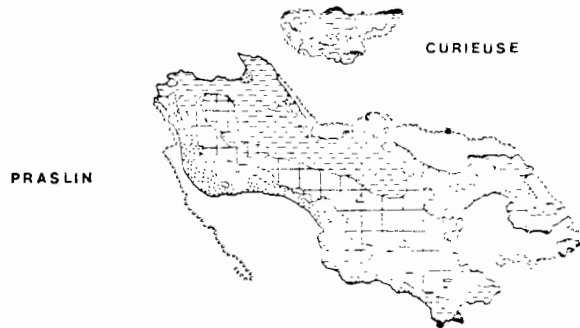
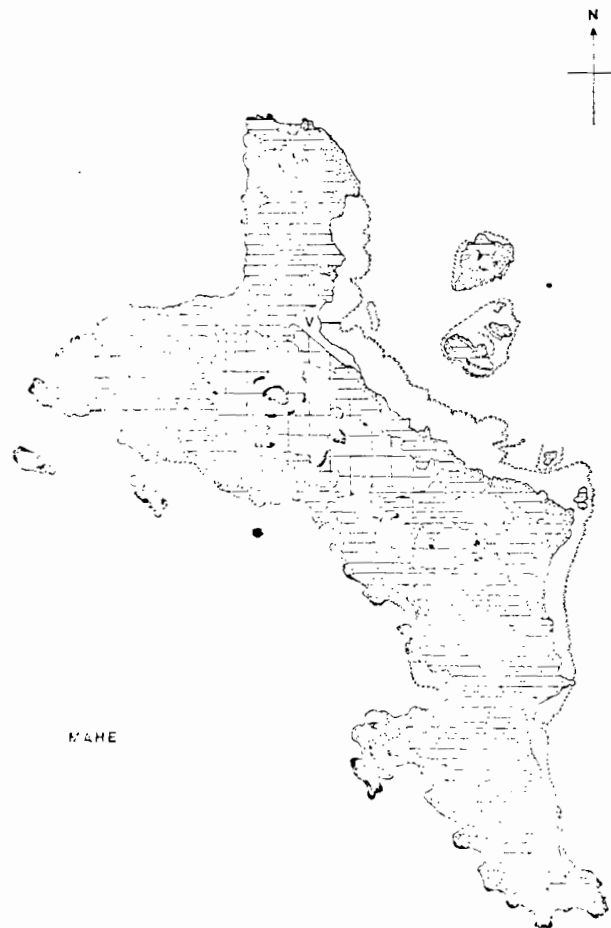
ILE MAURICE : UTILISATION DE L'ESPACE en 1972

LEGENDE :

-  Isohypse (500 mètres)
-  Canne à sucre
-  Principales zones de culture de thé
-  Bois, broussailles
-  Réservoir
-  Espaces bâtis
-  Zones irriguées



57°30'



















SILHOUETTE



LA DIGUE

00700

R

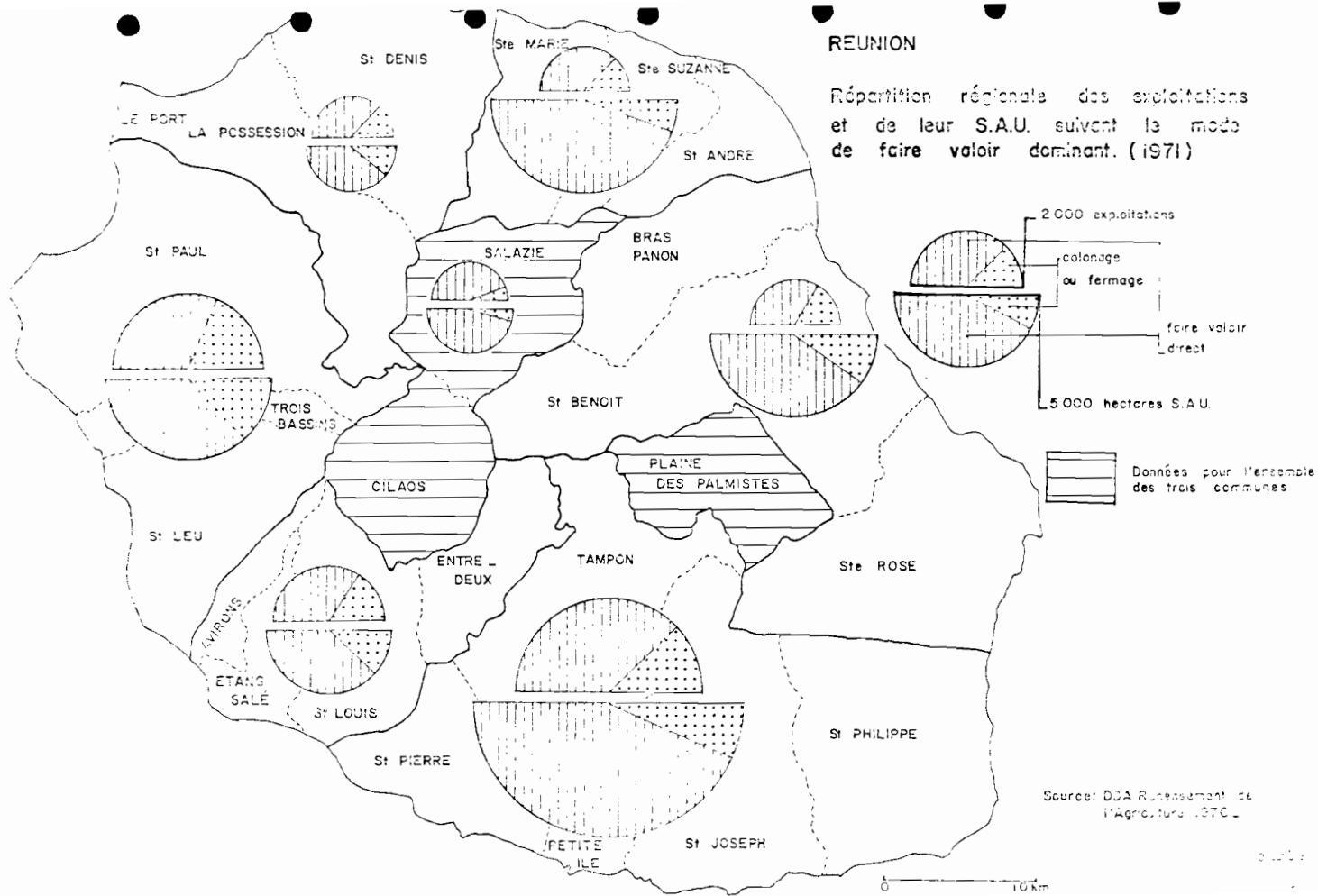
-  Récifs
-  Rociers - Espaces stériles
-  Zones très rocheuses
-  Marais
-  Forêt naturelle
-  Zones de reboisement
-  Forêt secondaire plus ou moins dégradée
-  Forêt secondaire et cocotiers
-  Cocoteraies pures
-  Forêt secondaire et vanille
-  Vanilleraies de "plateau"
-  Forêt secondaire et taillis de cannelliers
-  Cocotiers et cannelliers dominants
-  Jardins, cultures, vivrières, papinières
-  Principaux sommets
-  Ville de Victoria - espaces bâtis.

0 1 2 3 4 5 km

Echelle 1: 170.000

REUNION

Répartition régionale des exploitations et de leur S.A.U. suivant le mode de faire valoir dominant. (1971)



LE PORT
LA POSSESSION

St DENIS

Ste MARIE

Ste SUZANNE

St ANDRE

St PAUL

SALAZIE

BRAS PANON

TROIS BASSINS

St BENOIT

CILAOS

PLAINE DES PALMISTES

St LEU

ENTRE DEUX

TAMPON

Ste ROSE

SWIRONS

ETANG SALE

St LOUIS

St PIERRE

St PHILIPPE

PETITE ILE


St JOSEPH

REUNION

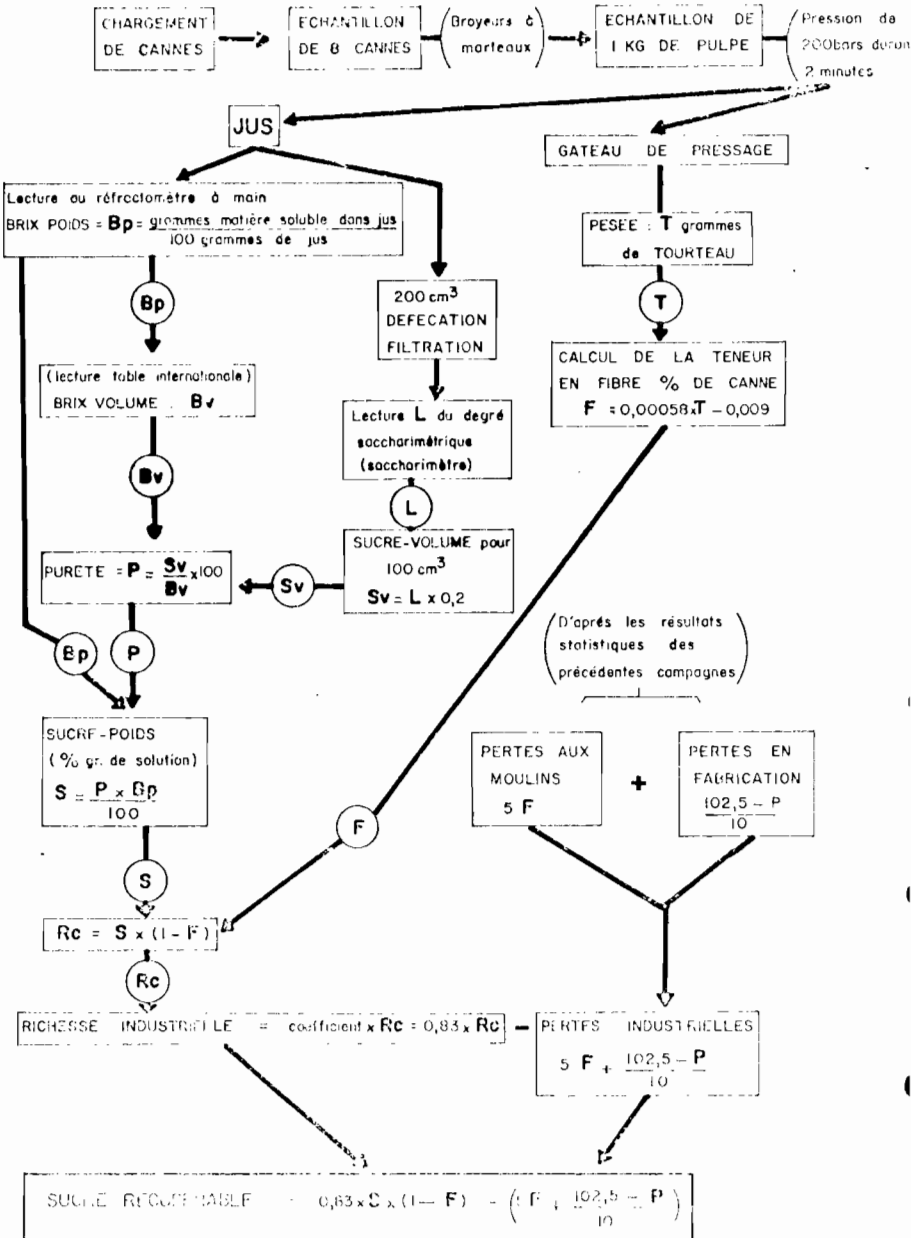
Partitions
relatives du
nombre et de la
SAU par commune

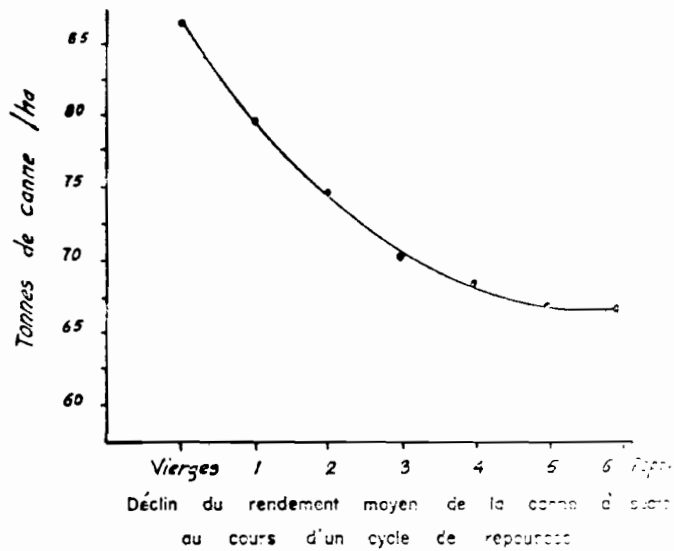
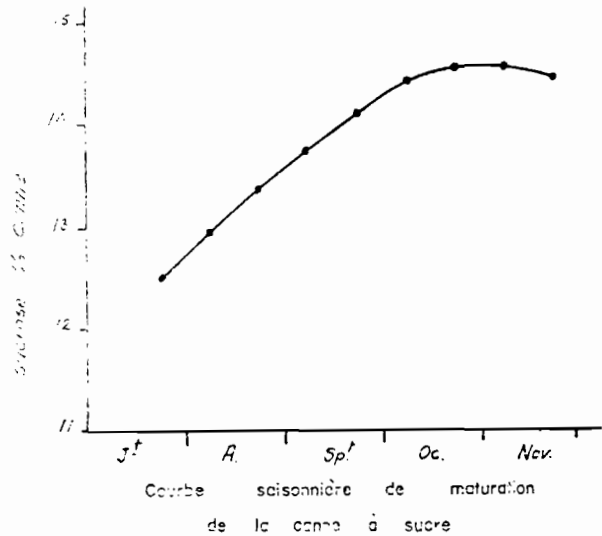
- des propriétés d'un seul bloc
- des propriétés de plus de 2 blocs

(source : DDA 1972)

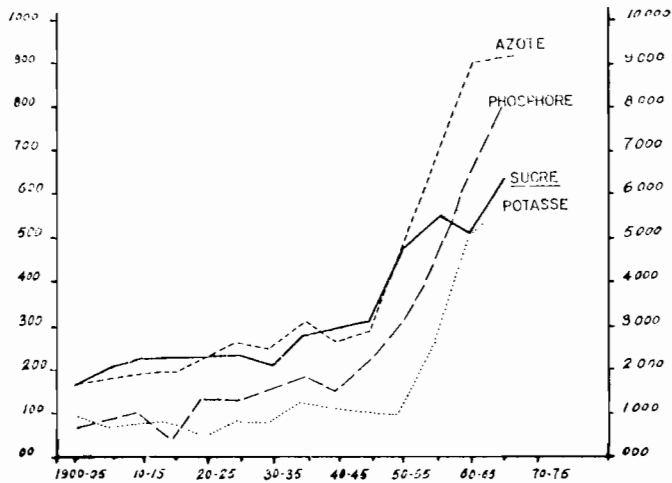


LES OPERATIONS DE CALCUL DU SUCRE RECUPERABLE A LA
REUNION (D'après un document D.D.A.)





Production
de sucre
en milliers
de tonnes

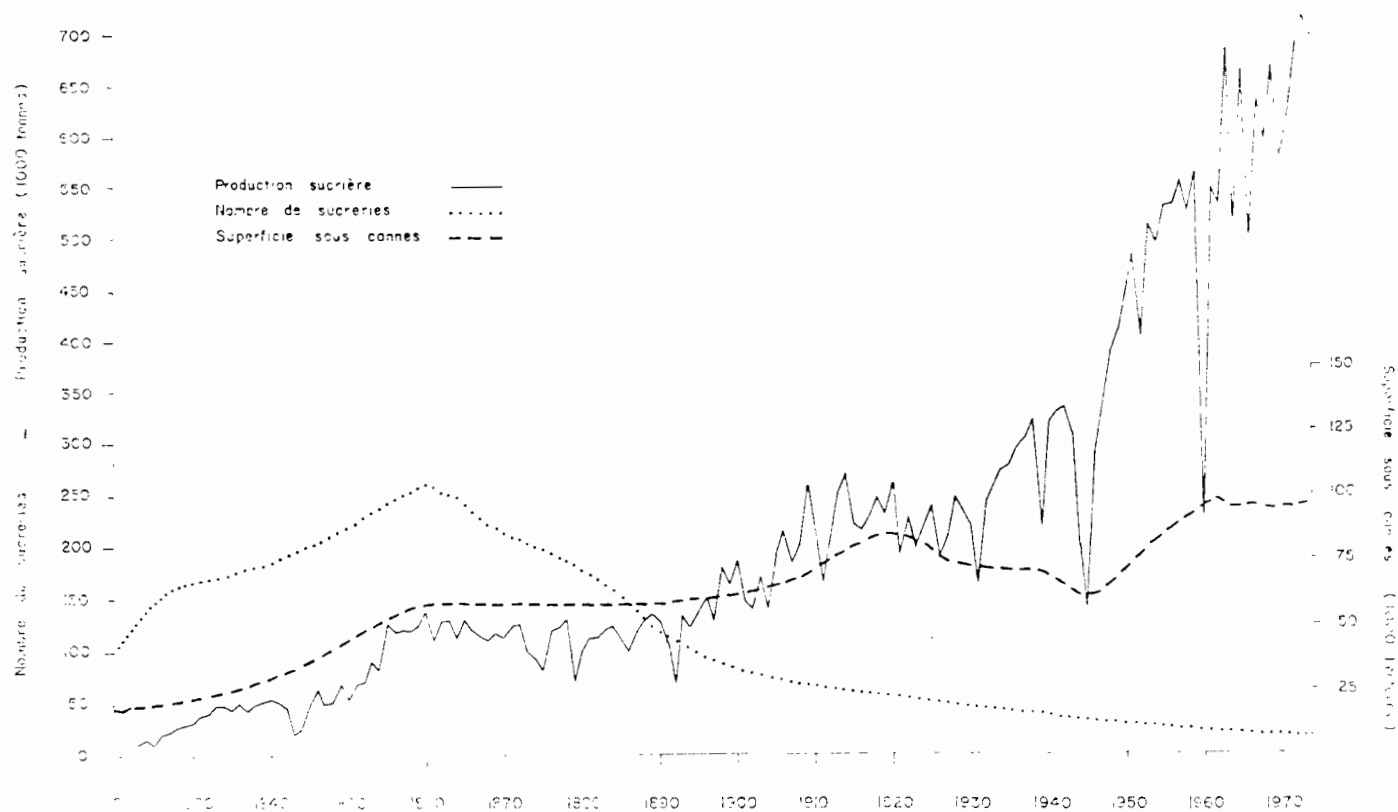


Engrais
importés
en tonnes

L'influence des applications d'engrais sur la production sucrière à MAURICE

11

ILE MAURICE : PRODUCTION SUCRIERE EN RELATION AVEC LE NOMBRE DE SUCRERIES
 ET LA SUPERFICIE SOUS CANNES DE 1820 A 1974

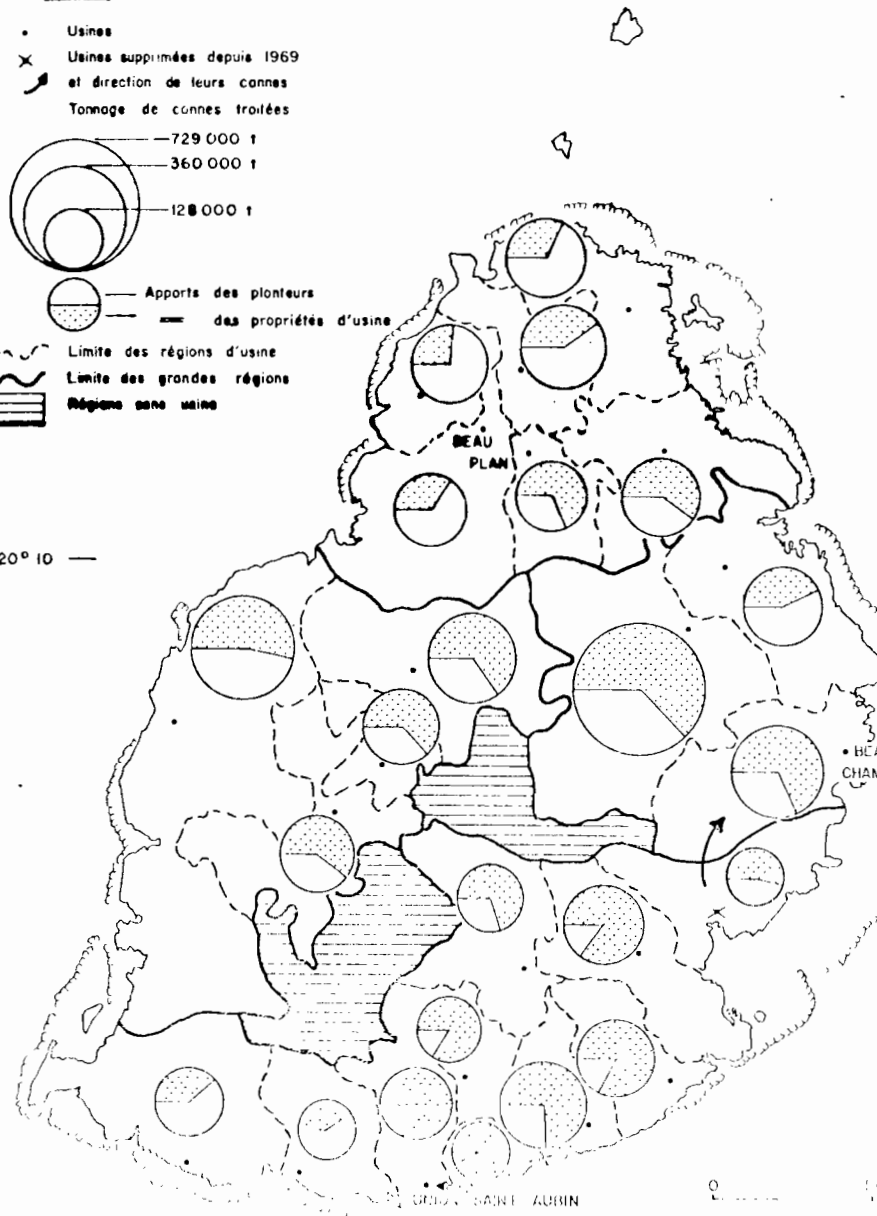


L'INDUSTRIE SUCRIERE A L'ILE MAURICE AVANT LES DERNIERES CONCENTRATIONS

LEGENDE

- Usines
- ✕ Usines supprimées depuis 1969
- ↗ et direction de leurs cannes
- Tonnage de cannes traitées
 - — 729 000 t
 - — 360 000 t
 - — 120 000 t
- — Apports des planteurs
- — des propriétés d'usine
- Limite des régions d'usine
- Limite des grandes régions
- ▨ Région sans usine

20° 10' —



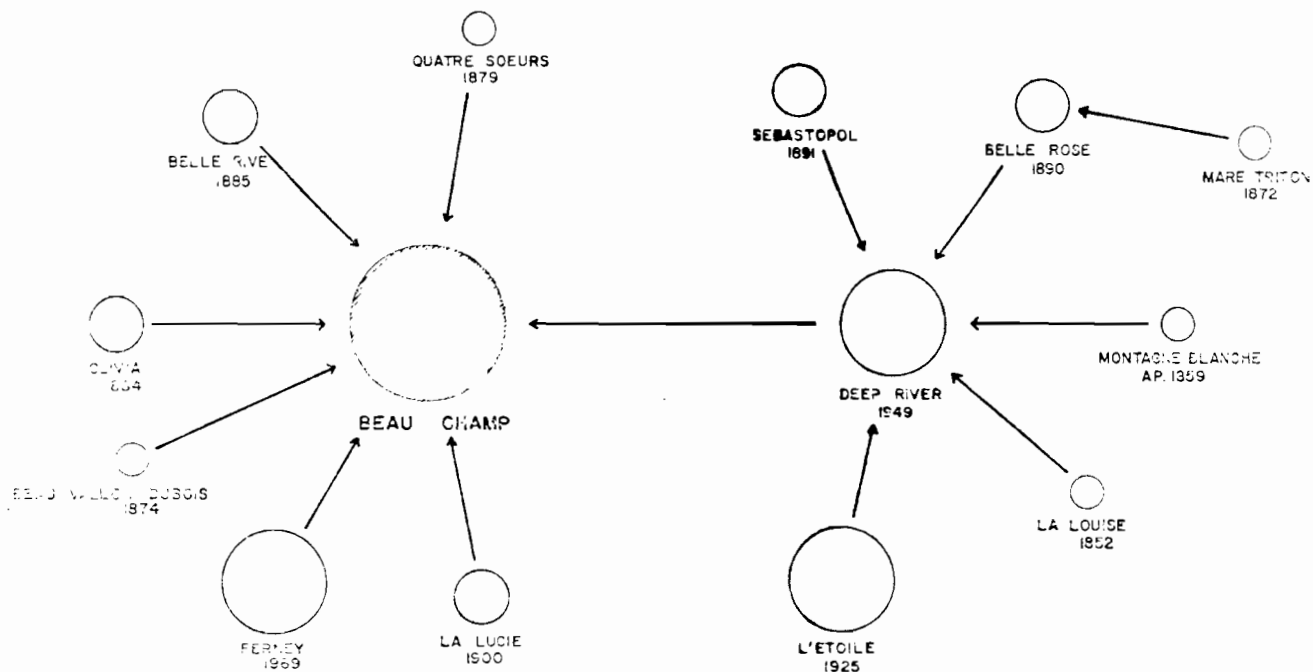
GRAND SAINT AUBIN

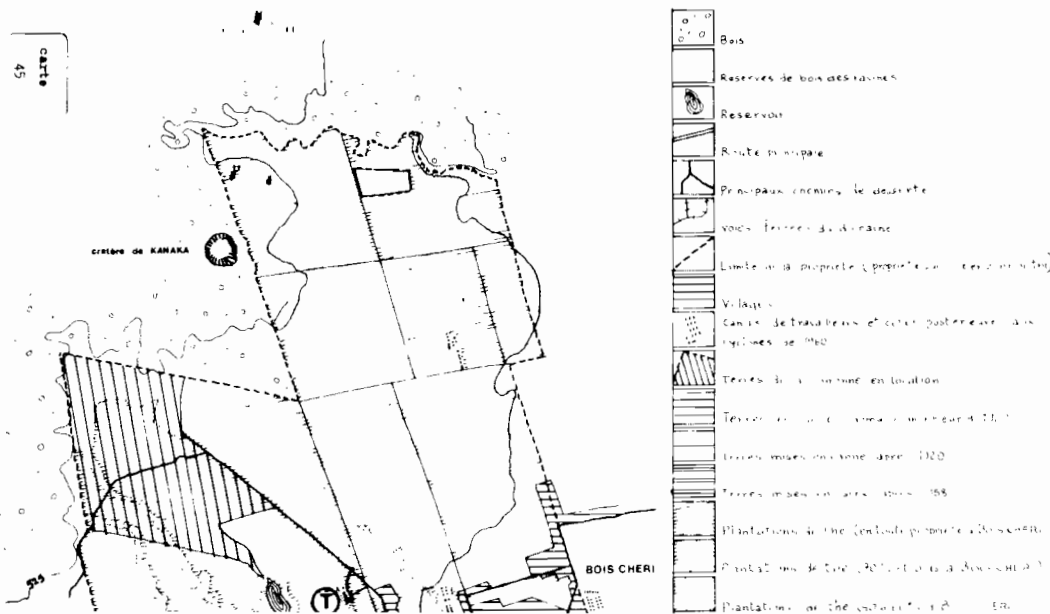
0

ETAPES DE LA CONCENTRATION DES SUCRERIES SUR UNE USINE :

"BEAU CHAMP" A L'ILE MAURICE .

(en partie d'après Rouillard)



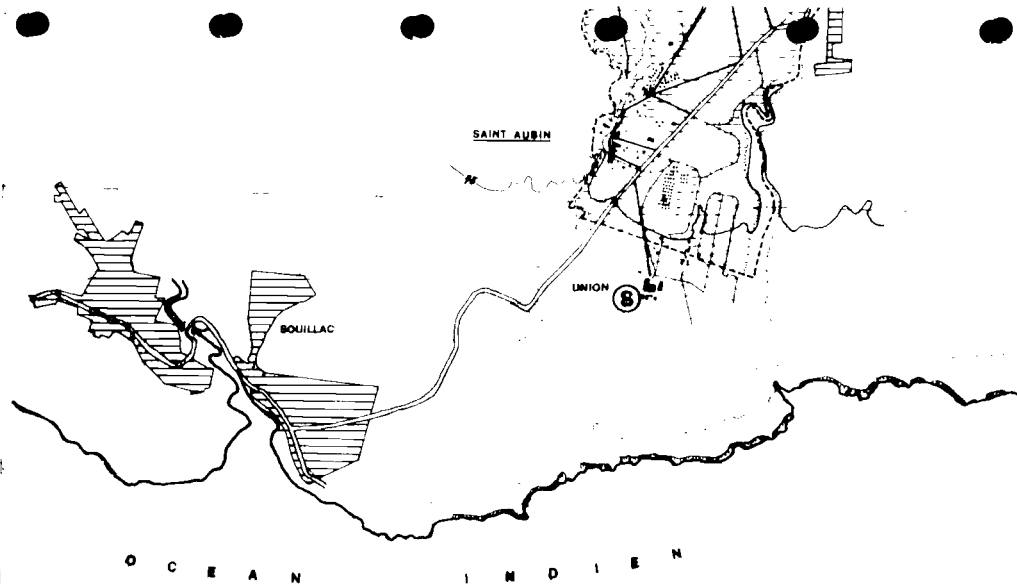


0 10 20
carte
45

cristère de KAHARA

BOIS CHERI

- Bois
- Reserves de bois destinées
- Reservoir
- Route principale
- Principaux chemins de desserte
- Voids (traces) du domaine
- Limite de la propriété (propriété ou concession)
- Villages
- Canals de travaux effectués postérieurement à l'indépendance (après 1960)
- Terres de culture en location
- Terres de culture sous contrat (1960-1970)
- Terres mises sous contrat après 1970
- Terres mises en culture après 1970
- Plantations de thé (contrat propriété des terres)
- Plantations de thé (propriété des terres)
- Plantations de thé (autres terres)



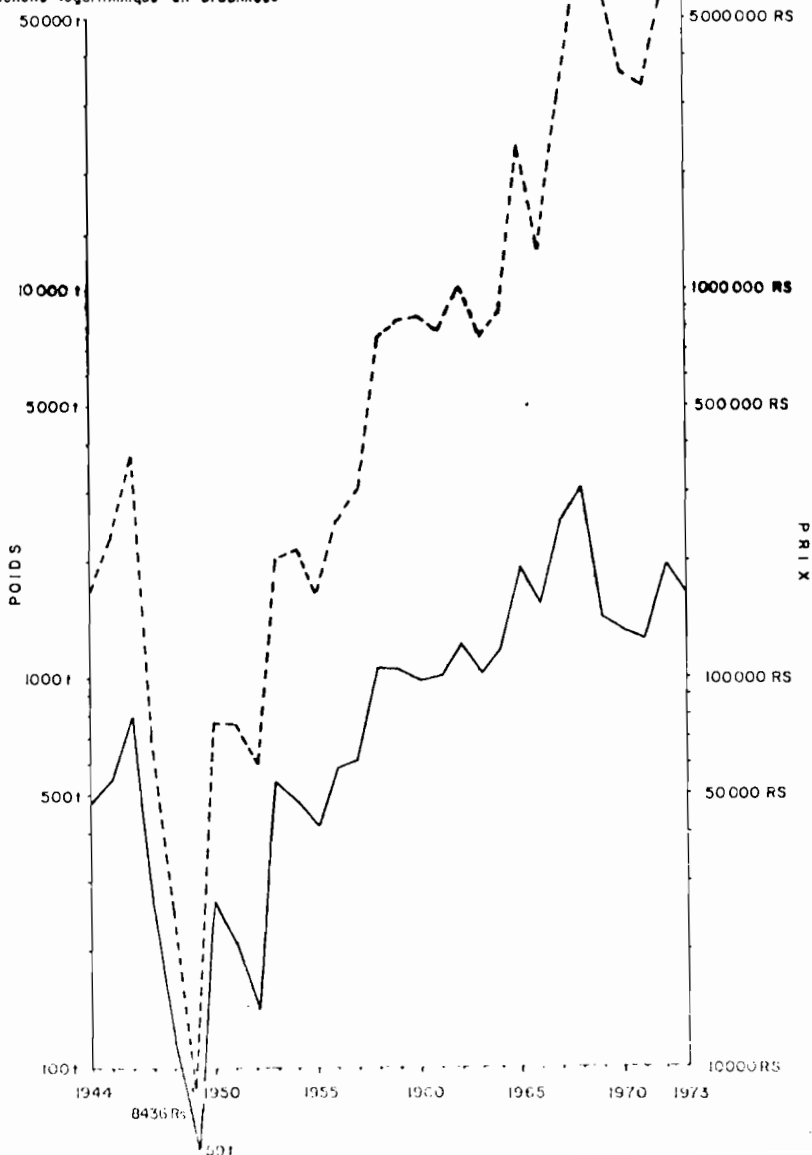
LES FLUCTUATIONS DE LA PRODUCTION D'ECORCE DE CANNELLE DEPUIS 1944 AUX SEYCHELLES

LEGENDE

--- Evolution du PRIX (en roupies)

— Evolution du TONNAGE

Echelle logarithmique en ordonnées



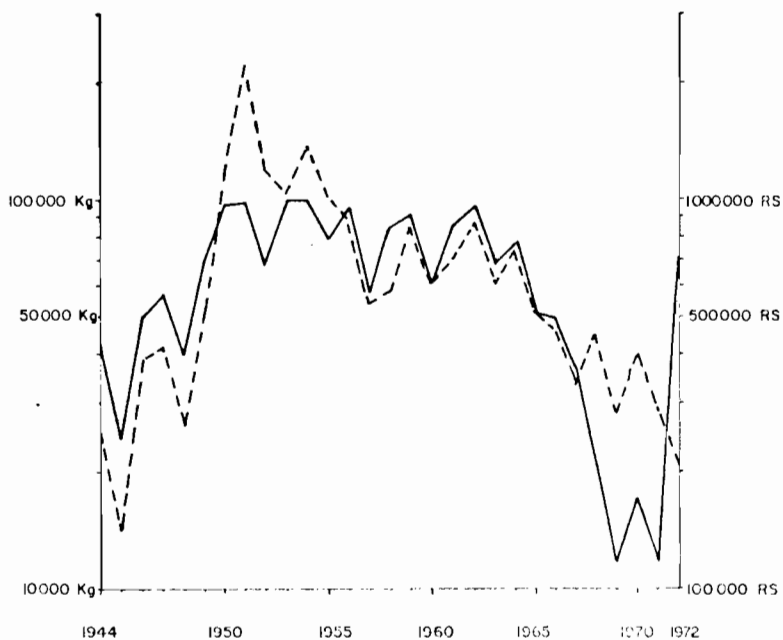
LES FLUCTUATIONS DE LA PRODUCTION D'HUILE DE FEUILLES DE CANNELLE DEPUIS 1944 AUX SEYCHELLES

LEGENDE

--- Evolution du PRIX (en roupies)

— Evolution du TONNAGE

Echelle logarithmique en ordonnées

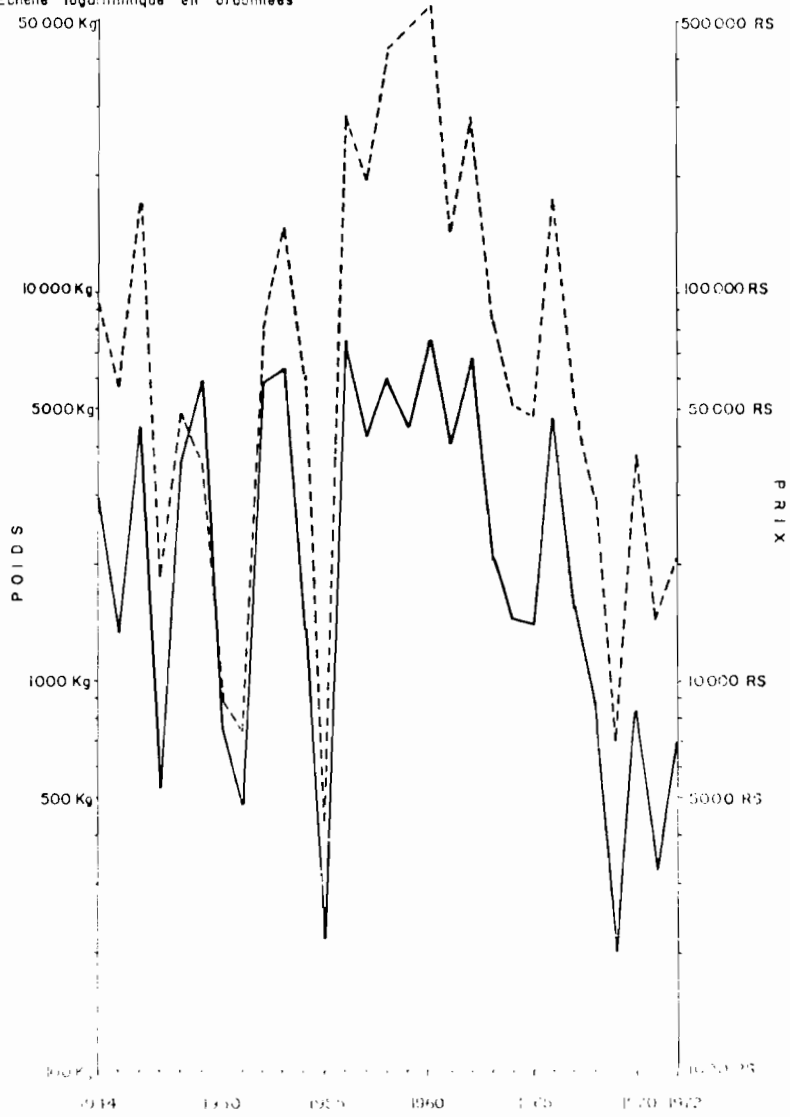


LES FLUCTUATIONS DE LA PRODUCTION ET DU PRIX DEPUIS 1944 AUX SEYCHELLES

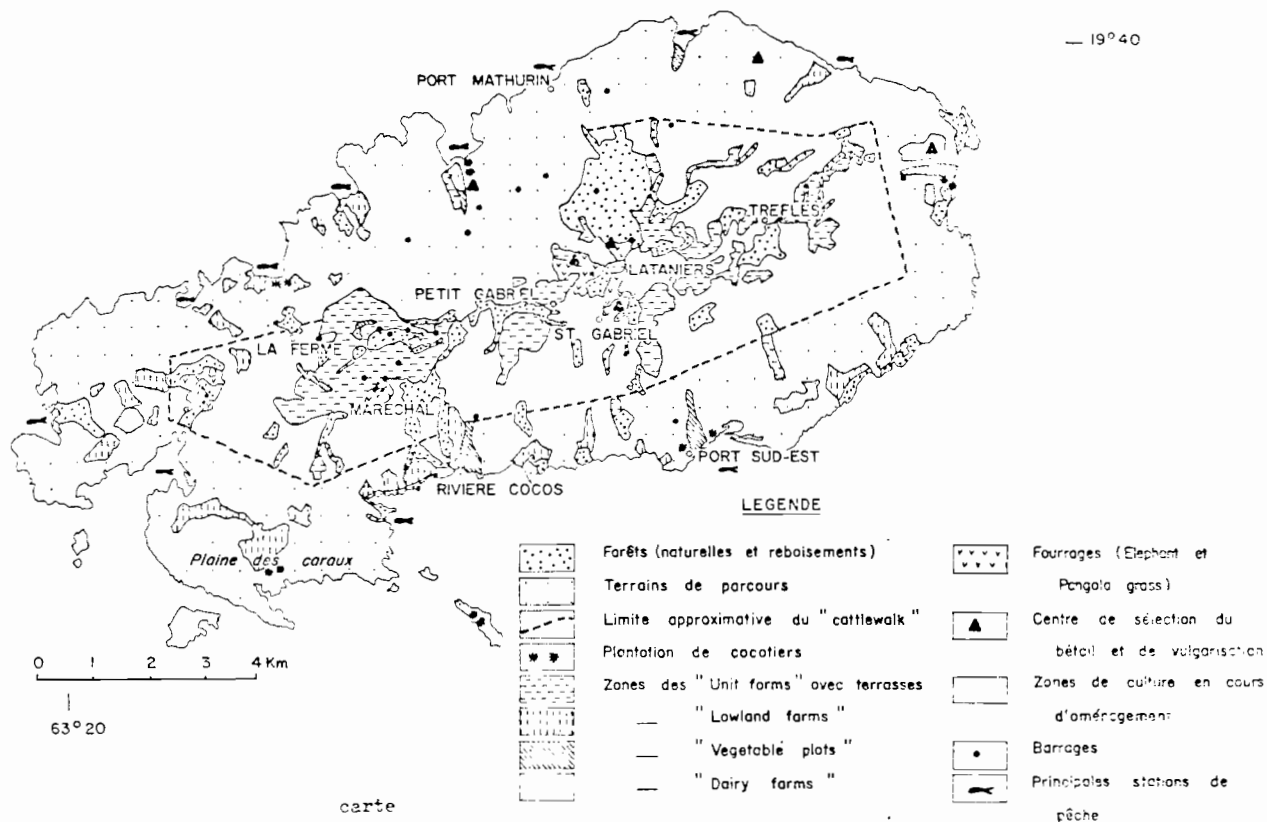
LEGENDE

- - - Evolution du PRIX (en roupies)
- Evolution du TONNAGE

Echelle logarithmique en ordonnées

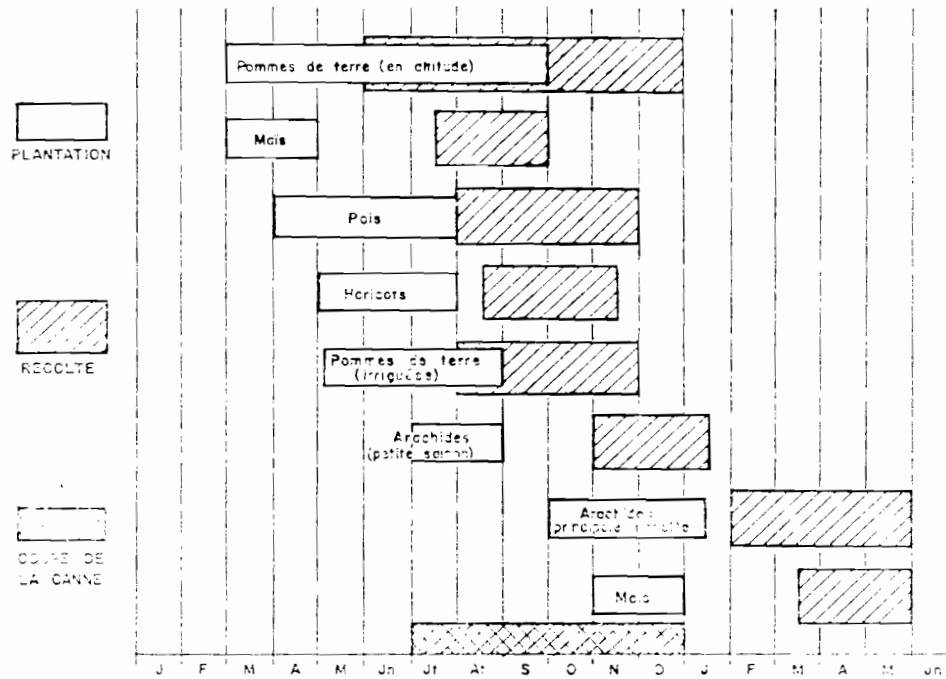


RODRIGUES : UTILISATION DU SOL ET AMENAGEMENTS AGRICOLES

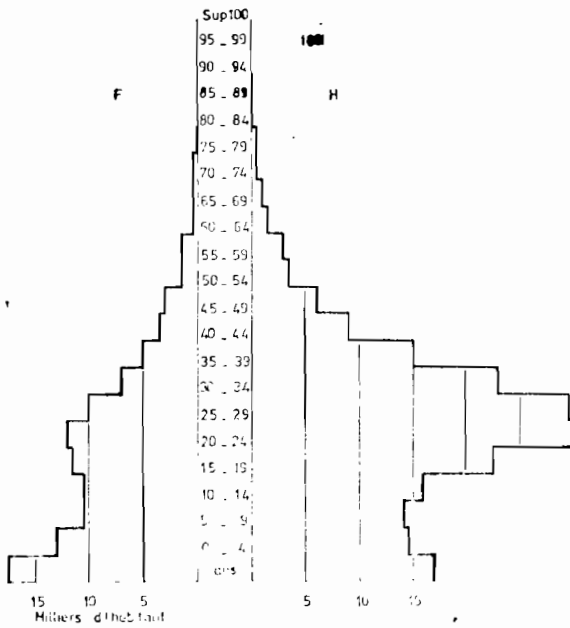
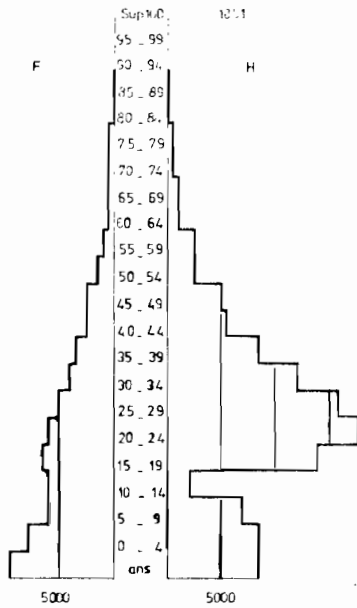


CALENDRIER AGRICOLE DE QUELQUES CULTURES VIVRIERES A L'ILE MAURICE

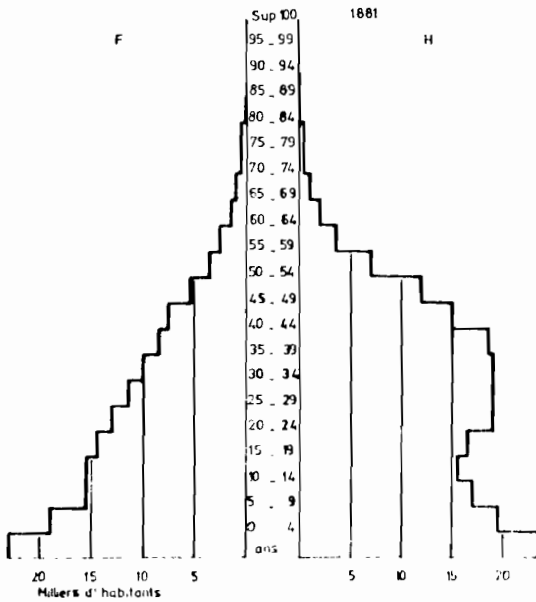
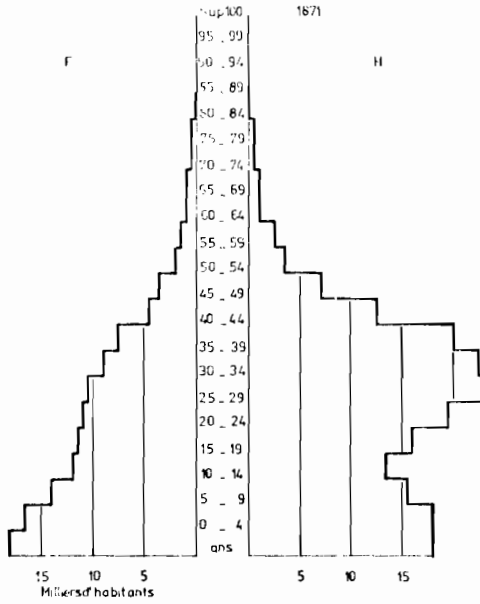
(D'après document de la Chambre d'Agriculture)



PURIFICATION OF ...

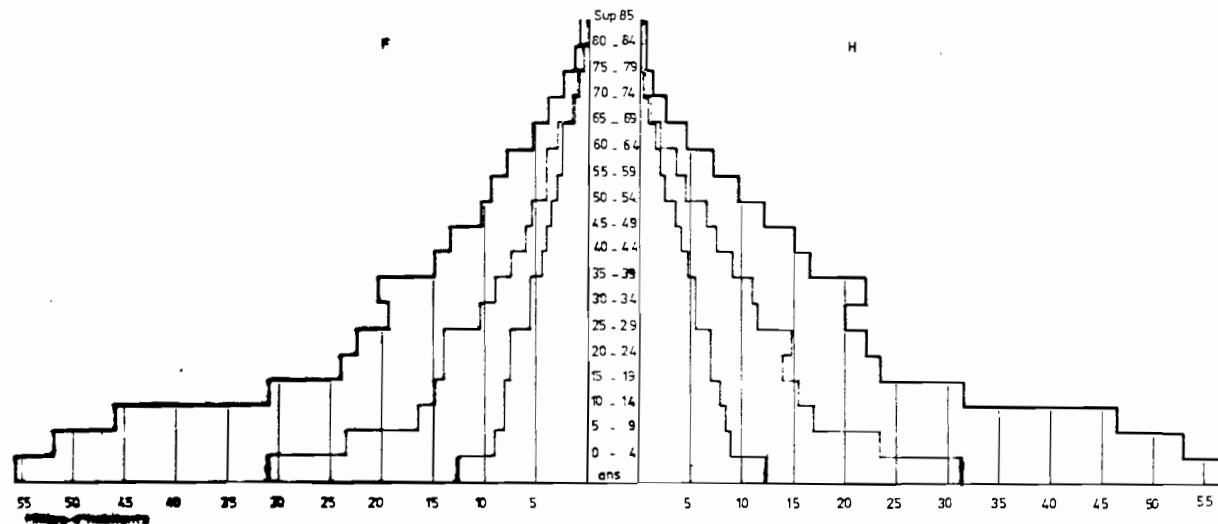


POPULATION DE L'ILE MARSE



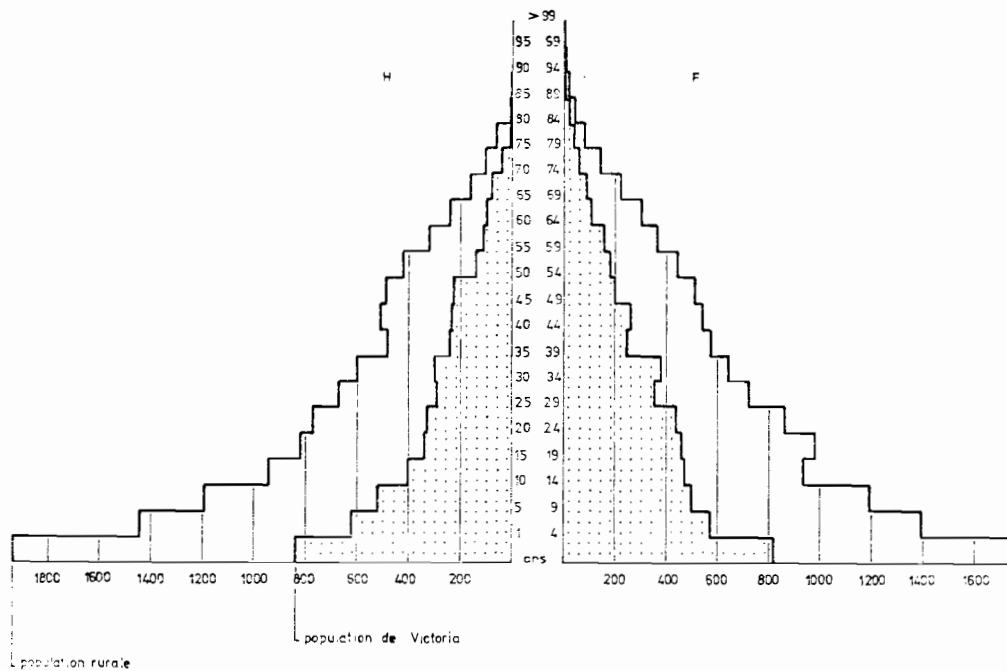
croquis
22

— POPULATION DE L'ILE MAURICE EN 1952
 — POPULATION INDO-MAURICIENNE EN 1952
 — POPULATION GÉNÉRALE EN 1952



croquis

54

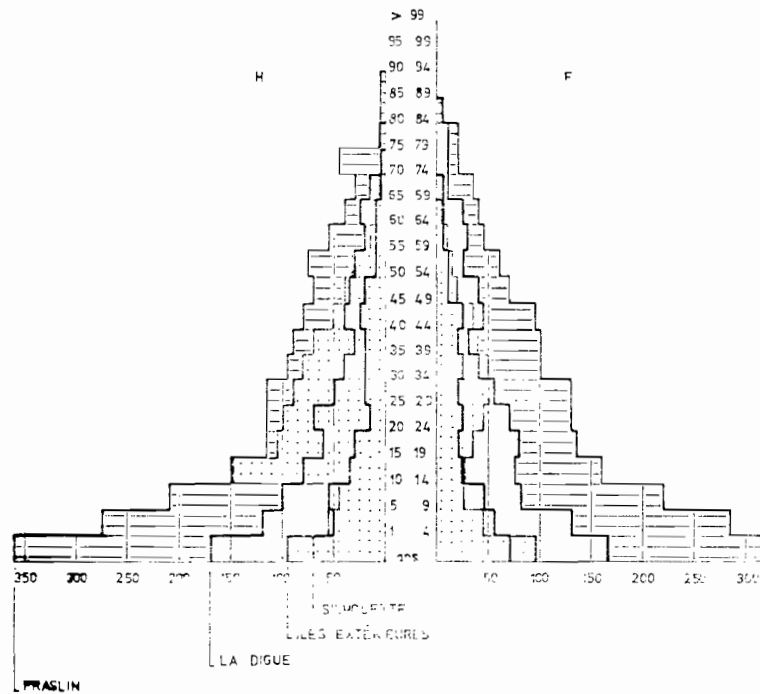


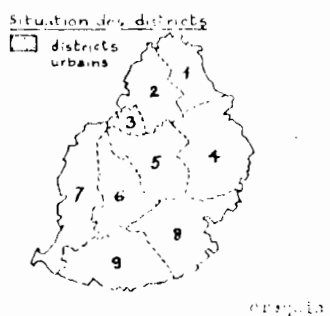
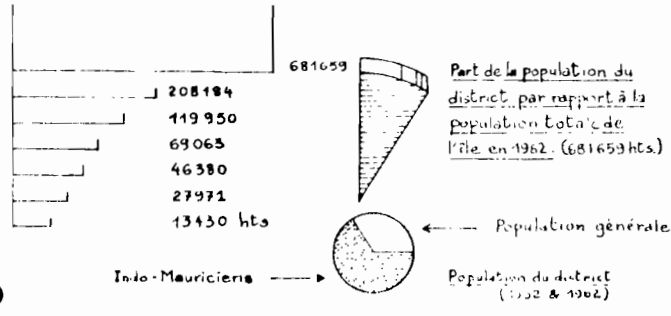
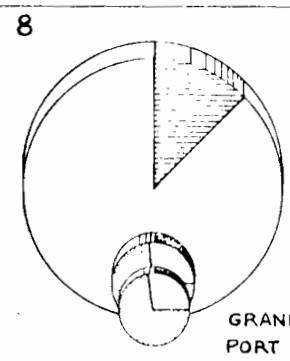
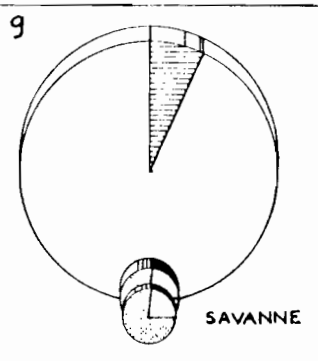
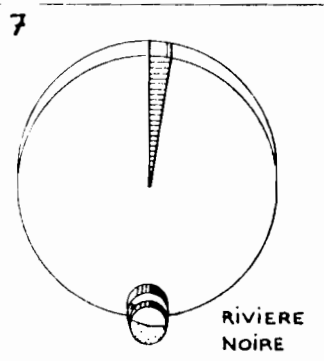
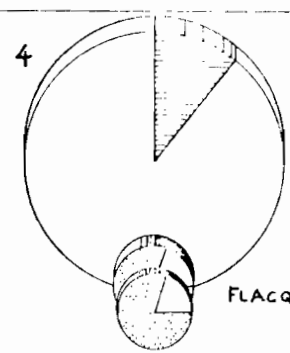
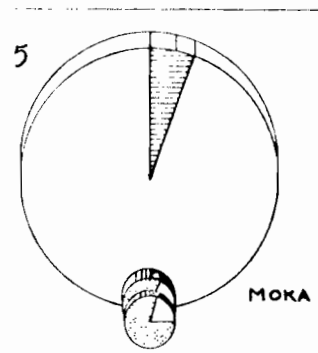
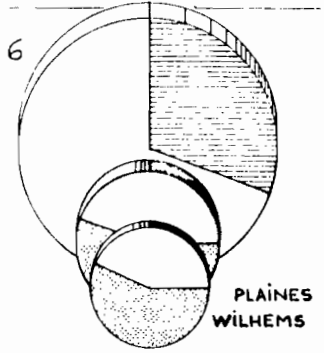
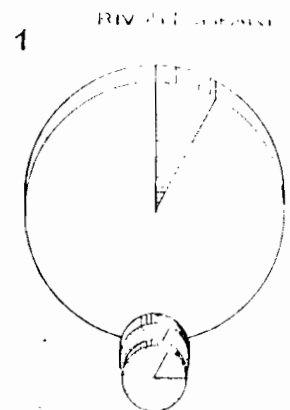
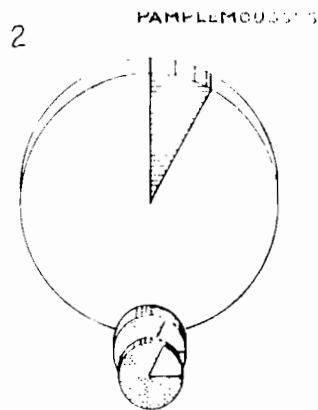
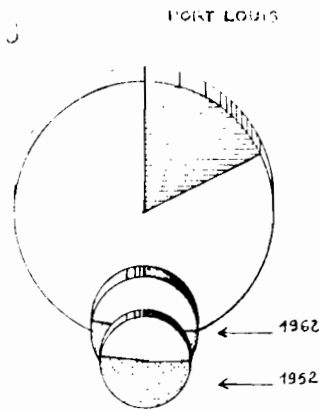
SEYCHELLES

La population des petites îles granitiques et des îles extérieures en 1950







croquis

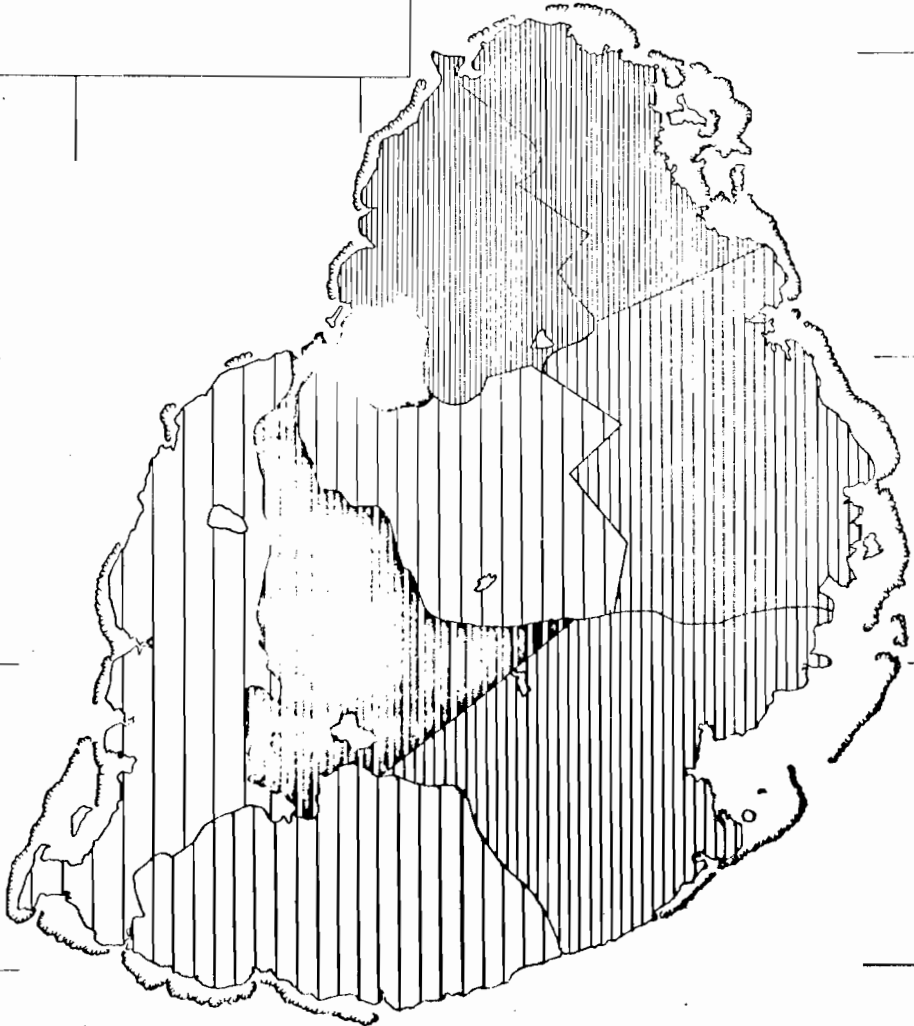
55





ÎLE MAURICE : DENSITÉS MOYENNES
PAR DISTRICT (1962)

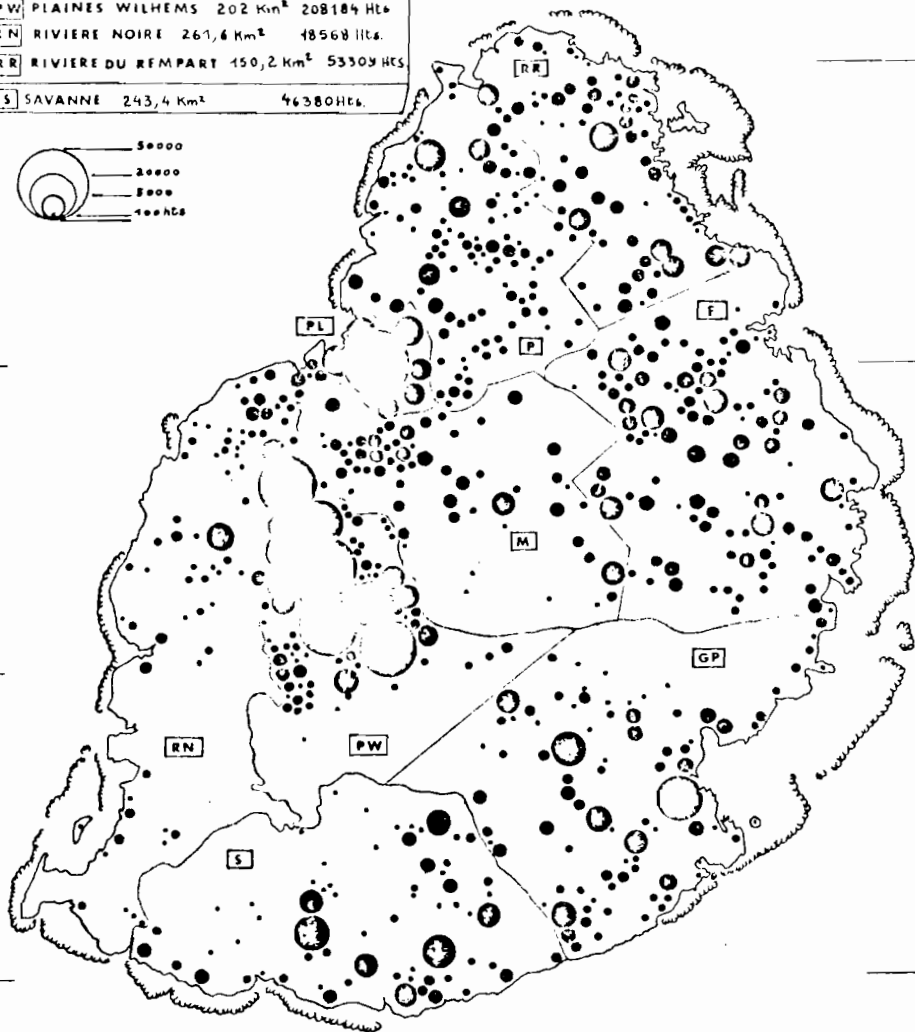
	Moins de 100 hab./Km ²
	150 à 200
	200 à 300
	300 à 400
	Plus de 1000
	Plus de 2500.



ILE MAURICE — POPULATION (1962)

DISTRICTS :

[F]	FLACQ	257,8 Km ²	73061 Hts.
[GP]	GRAND PORT	267,6 Km ²	69023 Hts.
[M]	MOKA	230,5 Km ²	37245 Hts.
[P]	PAMPLEMOUSSES	179,7 Km ²	55899 Hts.
[PL]	PORT LOUIS	41,4 Km ²	119950 Hts.
[PW]	PLAINES WILHEMS	202 Km ²	208184 Hts.
[RN]	RIVIERE NOIRE	267,6 Km ²	18568 Hts.
[RR]	RIVIERE DU REMPART	150,2 Km ²	53509 Hts.
[S]	SAVANNE	243,4 Km ²	46380 Hts.

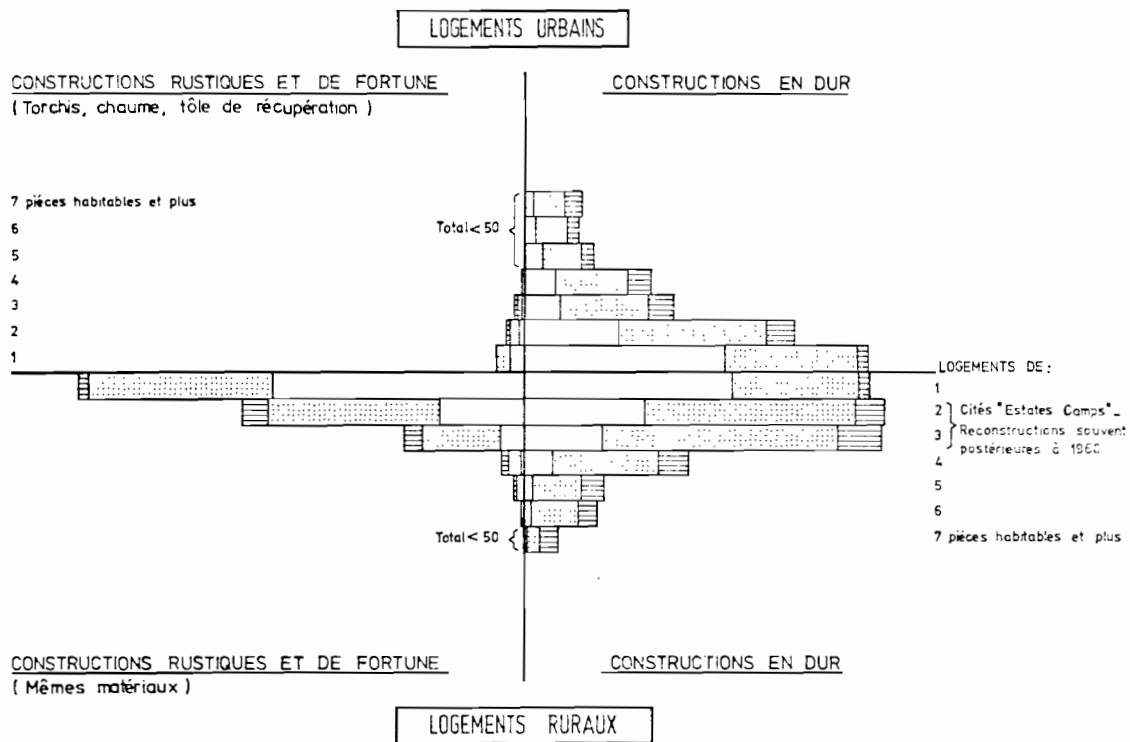


0 5 10 Km

carte

53

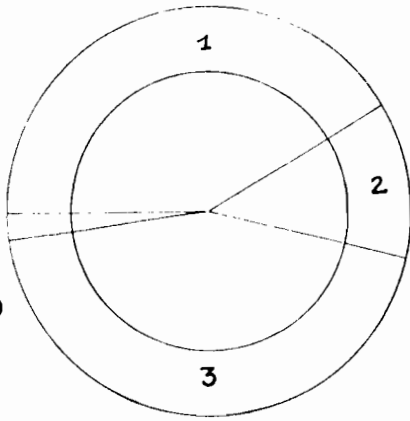
ETAT DE L'HABITAT A L'ILE MAURICE (1962)



1mm pour 200 logements

1 à 3 personnes
par logement

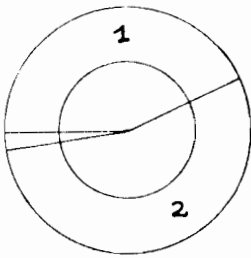
4 à 6 9 et plus



Agriculture (55,5% des emplois)

Emplois sur.

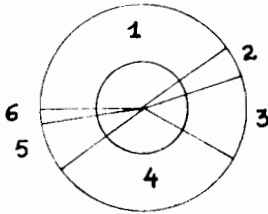
- 1 Exploitations de 8 ha. et plus (sauf TBOI)
- 2 Exploitations de 2 à 8 ha
- 3 Exploitations de moins de 2 ha.
- 4 Plantations de thé



Service public (19,8% des emplois)

Fonctionnaires

- 1 Titulaires
- 2 Contractuels } Seychellois
- 3 Britanniques



Autres activités du secteur privé

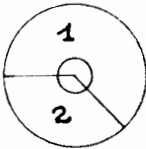
- Entreprises (13,2% des emplois)

Emplois des entreprises de

- 1 Construction
- 2 Fabriques de fibre de coco
- 3 Batelage
- 4 Banque, Commerce, Tourisme, Transport.
- 5 Services domestiques
- 6 Bateaux privés de l'archipel (Goélettes)

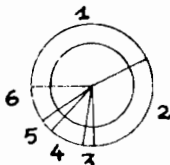
- A leur compte (6,5% des emplois)

- 1 Marins pêcheurs
- 2 Autres

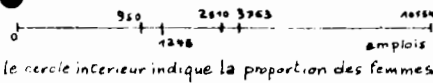


Employés hors des SEYCHELLES

(Afrique Orientale exclue) (5%)



- 1 Contractuels des îles du T.B.O.I
- 2 Employés de maison au Moyen-Orient
- 3 Marins de la marine marchande
- 4 Marins de la Navy
- 5 Employés d'hôtel en Grande Bretagne, pêcheurs et journaliers agricoles dans les dépendances de l'île MAURICE
- 6



le cercle intérieur indique la proportion des femmes

Structure de l'emploi aux SEYCHELLES (octobre 1969)

(d'après les chiffres du Rapport de la Mission Française - Centre d'Investissement à l'Université de ...)

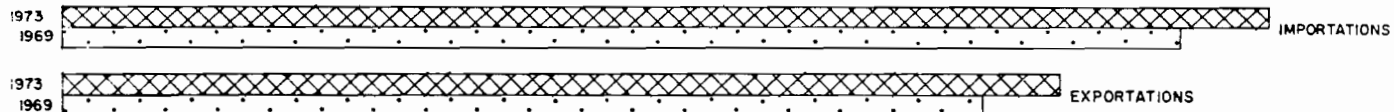
LES ECHANGES: Evolution récente de la balance visible aux Mascareignes et aux Seychelles.

Echelle semi-logarithmique

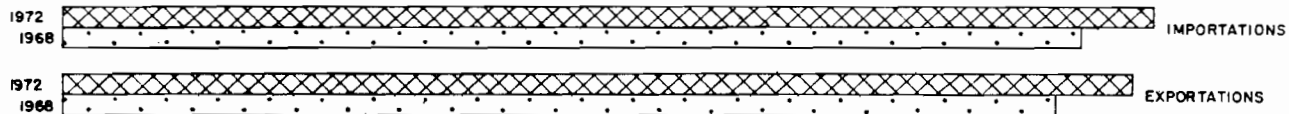
5 10 50 100 500 1000

Millions de francs

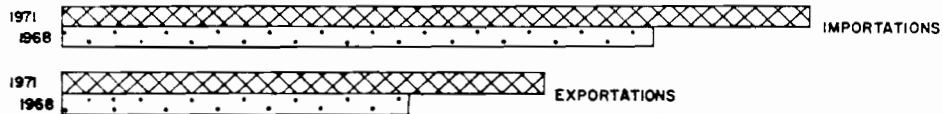
REUNION



MAURICE



SEYCHELLES



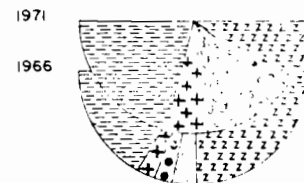
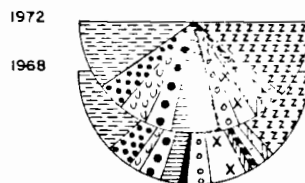
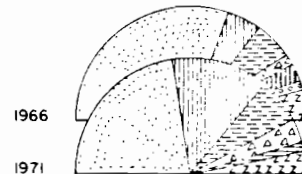
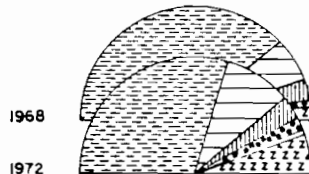
LES PARTENAIRES COMMERCIAUX DES MASCAREIGNES ET DES SEYCHELLES :
 Persistence et inégalités des déséquilibres.

REUNION

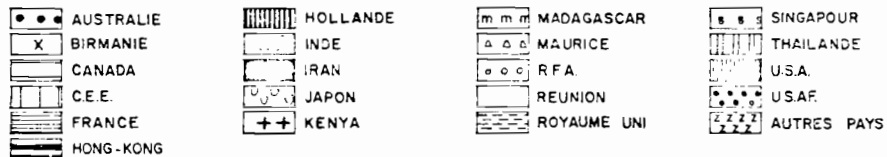
MAURICE

SEYCHELLES

Exportations



Importations



I - Fort-Louis, capitale coloniale : Site d'un théâtre montagneux. Le centre ancien commercial et monumental, surveillé par le Fort Amiral établi sur la Petite Montagne conserve son plan en damier. Importance des quartiers d'habitat ancien au N et au S. Champ de Mars devenu champ de courses sous l'axe de la route. Au N, nouveaux quartiers et cités établis au-delà de l'ancienne ligne de fortifications, rencontrent vite la mer. Au S, cités identiques postérieures aux cyclones de 1960. Zone industrielle et quartiers de croissance spontanée. Le port est dans la ville. Parti du Trou Famfaron, il s'est élargi grâce à la Chaussée Tromelin qui, joignant l'île aux tonneliers, met la rade à l'abri des apports de la Rivière des Lataniers. La Mer Rouge, une fois comblée, servira de zone industrielle. (Echelle : 1/25 000).

II - Le port artificiel de la Pointe des Galets. Vue vers le N (1970). Du N au S. Zone industrielle, dépôt d'hydrocarbures, citernes à mélasse et entrepôts de l'extension N. Ancien bassin avec les deux darses et l'apportement à l'W du chenal de communication avec l'avant-port, poste d'étréolier et silos à ciment. A l'E, silos à sucre. Au S. de l'avant-port, Extension S en voie d'achèvement avec la nouvelle darse de commerce à l'E et le bassin de pêche et de plaisance à l'W. Dans les cadres réguliers du plan d'une ville artificielle, indices d'un urbanisme désordonné.

III - Le port de la Pointe des Galets et la rénovation de la ville (1973). Au N de la Rivière des Galets, sur le cône de réjection, le port et la ville montrent les traces évidentes de leur rénovation en cours. L'extension Sud du port avec les deux darses est terminée. On distingue la grande zone industrielle au N ; avec l'usine de ciment, et la petite zone Sud avec la nouvelle centrale.

La ville a débordé le cadre du damier primitif dont le centre est voué au commerce, pour s'étendre vers l'E en quartiers d'habitations individuelles de plus en plus désordonnées s'achevant en bidonvilles. L'aménagement de nouvelles voies d'accès, celui des équipements (stade, école technique au NE), la création de nouveaux quartiers d'habitation en lotissements individuels et ensembles collectifs (ZUP au NE) transforment le visage du nouveau quartier artificiel de l'île, longtemps négligé. A l'E, piste de secours de la Possession, peut-être futur aéroport principal de La Réunion. (Echelle : 1/20 000)

IV - Fort Mathurin et son ancrage. Site incommode mais le plus facilement accessible pour l'aiguade depuis le seul bon ancrage, simple indentation dans le récif frangeant marqué par les brisants. Un chenal artificiel accessible aux grandes barques le réunit au débarcadère. Autre chenal pour les pirogues dans le lagon vers l'W. La petite agglomération a peu de possibilités d'extension. Hôpital principal de l'île et station du Cable vers l'E. (Alt. 1 600 m).

V - Victoria - Mahé - Seychelles : Site étroit (Alt. 10 m) par de fortes pentes boisées. Le centre ancien (N) est établi au N du ruisseau de l'aiguade. Le quartier administratif britannique et les principaux commerces au N au débouché de la Chaussée. Sur cette jetée élargie au XIX^{ème} siècle se font les communications avec le port intérieur. Au bout, entrepôts, dépôt d'hydrocarbures, quais pour les allônes, les poêlettes, les petites unités ; enri pour les bateaux de pêche, apportement pour hydra-vion. Fin 1970, l'édification par remblayage d'un nouveau front de mer est commencée ainsi que celle de la nouvelle zone portuaire quadrangulaire avec quais en eau profonde du côté de l'avant-port. La ville essaim vers le N et le S. Le lagon de la côte et sur les pentes. (Alt. 1 500 m).

VI - L'aéroport de Pointe La Rue - Mahé, en voie d'achèvement fin 1970. La piste N-S, a dû être gagnée en grande partie sur la mer et édifiée avec le matériel des constructions coralliennes franchant la côte. Sur les pentes maritimes boisées. Habitat essentiellement côtier ou dispersé dans la zone des cocoteraies sur les premières pentes. (Alt. 3 600 m).

VII - Les difficultés du milieu à l'île Maurice : Dans le N, sous le vent du Nw., terres très rocheuses de faible valeur récente pour la grande culture de la canne (District de la Rivière Noire), autour de l'usine de M&S. Irrigation nécessaire - (Réservoir de La Ferme à l'E., canaux humides des tourbières géants d'arrosage au S.) Importance des épierréments qui prennent différentes formes. Paysage régulier de grande plantation. Au N du gros village et de la cité de travailleurs de Bambous, les zones restées en broussailles sont en partie vouées à l'alors. (Echelle : 1/25 000).

VIII - Un exemple d'îlet à La Réunion : Palmiste Rouge (Cirque de Cilaos) : Sur la rive droite d'un torrent affluent du bras de Cilaos, à 840 m d'altitude, cet îlet offre à peine 50 ha de terrain en pente douce à plus de 900 habitants. Site sévère et déboisé nommé au N par les pitons de Gueule Rouge, au SE le près de 1 200 m par le rempart subvertical du Dimitil menacé au N par le recul des formidables accumulations des torrents qui constituent le Bras de la Plaine. La liaison, par une route en lacets avec celle non moins acrobatique conduisant vers le N à Cilaos est récente. Groupement désordonné de maisonnettes entourées de maigres cultures de case. Traces ténues de petits champs. Traces beaucoup plus nettes d'une érosion exacerbée par les dénivellations et le déboisement. (Echelle : 1/20 000)

IX - Paysage de l'île Rodrigues : Une grande vallée radiale encadrée d'éléments de plateau aboutit au N au fond de la Baie aux Huîtres. Déboisement considérable. L'habitat, dominé par les petites cases à toit de tôle se groupe en ordre lâche près de la côte. Ailleurs, la dispersion est intégrale. Traces d'érosion, mais mise en défensive fréquente des pentes (rideaux, murets, terrasses). Cultures plus riches et petites plantations dans le fond alluvial de la vallée à l'aval. (Alt. 1 650 m).

X - Ile Gurd - Seychelles : Exemple d'île-domaine saho-coral-lienne à 100 km au N. de Mahé. Superficie 70 ha. Extension de la cocoteraie vers l'W. A l'E, la plantation plus ancienne, plus serrée, plus irrégulière, est protégée des vents d'E-SE par un rideau de casuarina (filao). L'"établissement" est à l'W, sur la côte la moins exposée à la houle. Disposition classique maison du résident et bâtiments d'exploitation séparés des logements des travailleurs disposés en deux files parallèles. Aucune trace nette d'autres cultures sauf peut-être au N de l'établissement, dans une zone protégée par des filaos. (Echelle : 1/25 000).

XI - Structures agraires et peuplement dans les îles à sucre : Ile Maurice, région de Flacq. Un gros centre de peuplement Indien s'est établi en village-rue complexe sur l'emplacement d'une ancienne concession du XVIII^{ème} siècle (Brisée Verte). Terres métriques au contact des zones très pierreuses de coulées récentes de Nouvelle Découverte au N et de la Plaine des Roches au NE. Épierréments et intense parcellement (nombre de parcelles ont moins de 10 ares) qui s'atténuent progressivement vers l'E et le SE dans les terres à canne récentes et de grands propriétaires. Le grand Estate sucrier de l'W.S.L. à l'extrême SE en est un. Importante usine flanquée de villas de cadres et d'un village royal de travailleurs dans un paysage régulier de plantation. (Echelle : 1/25 000).

XII - Paysage côtier de l'Ouest à La Réunion : Au S de Saint-Leu les cultures de canne ne commencent qu'à 200 m au-dessus de la savane côtière presque déserte et en partie brûlée. Les régions d'altitude sont gagnées par des chemins en lacets. La Ravine de la Veuve matérialise le contact entre une zone de petites propriétés à l'Est et une zone de plus grandes exploitations sucrières en partie épierrées à l'W, mais partout la trame ancienne des landes fructifères dans le sens de la pente et perpendiculairement à celle-ci s'est conservée et ne s'estompe qu'à l'Est entre les ravines du Trou et des Avirons. Au S et à l'W de l'agglomération de Piton Saint-Leu, petit habitat précaire de journaliers agricoles, souvent d'origine indienne. Ailleurs, traces de rénovation de l'habitat rural. (Echelle : 1/20 000)

XIII - Basse-terre (Nord) dans une région de bas-relief avec
à la Réunion : tout le S. de l'île un relief très bas -
petits exutoires se groupent en crues vallées en creux local
(la Rivière, Entre-Deux, Savane des Cabris) sous la forme d'un
habitat individuel avec jardins dans la tradition de l'habitat
central. L'organisation générale des villages elle-même est
quadrée par les façades des concessions primitives et suit
avant la lettre le relief volcanique. On remarquera que celle-ci,
si ce n'est de l'intensité corrélativement longitudinale et transver-
sale se conforment toujours strictement aux injonctions de la
topographie et surtout du tracé des ravines catadactyles.
(Echelle : 1/20 000)


XIV - La Haute-terre (Nord) des "hautes" de la Réunion :
à l'Est de l'île, entre 500 et 800 m de part et d'autre de
la Rivière des Moutons encore encaissée ici de plus de 500 m ;
le relief de la Haute-terre est très escarpé et les pentes sont
fortes (jusqu'à 40°) au N-E, dans le Grand Brûlé, et se
présentent assez dense de petits propriétaires blancs ; l'habitat
se caractérise par des voies de communication sans largeur pour
autant à son relief. Le caractère récent de la Haute-terre
vaut (fin du XVIème siècle - début du XVIIIème) est l'exclu-
sion du recours général au défrichage par tout les concessions et les
landières qui en sont issues sont toujours strictement adaptées
à la topographie. La densité est ici en concurrence avec les lé-
gumes et les cultures vivrières. Le recul de la forêt (privée
en dehors des zones de reboisement) n'est pas stoppé mais serait
stabilisé. Région bien arrosée - noter les zones arborées -
cultures - l'économie agricole assez équilibrée. (Echelle : 1/20 000)

XV - Ile Maurice : Paysage ouvrier du district de la Savane.
Bons sols, peu pierreux sont les propriétés d'usines occupent
la part la plus importante. Habitat rural surtout constitué
d'effata (camp), notamment au voisinage de l'usine de Benares au
N. La route qui son chemin, dévalant les escarpements en ligne
dans les grands carreaux défruchés, en fait dans les petites courbes
qui réapparaissent à proximité du village de l'Escalier au N-E,
ainsi qu'autour du Camp Diabre au N. (Echelle : 1/25 000).

XVI - Paysage de grande plantation ouvrière au N-E de la Réunion :
Entre Saint-Martin et la Grande-Grève, les pentes faibles du N-E
de l'île (moins de 20°) au N-E du cliché) présentent les caracté-
ristiques de monoculture sucrière parmi les plus évoluées. Les indi-
cateurs les plus importants sont la hauteur de la coupe de cannes et la
densité de la coupe est achevée (tiges seiches de paille de
canne sur leur souches) ou en cours (noventre). Les chemins d'ac-
cès sillonnent les "carreaux" accentuant la régularité de ce
paysage de grande propriété. Plusieurs trunks romains, reliés
à la route nationale par les allées de palmiers ou de cocotiers
rassemblent dans les vastes emplacements plantés dépendances et
bâtiments autour de la "grande maison" du propriétaire ou du
régisseur. Au sein des plantations s'insèrent de petits royaux
d'habitat parfois organisés de colons ou de travailleurs
agriculteurs. (Echelle : 1/20 000)

XVII - L'urbanisation à l'île Maurice : Beau Bassin - Rose-Hill,
début de la néo-urbaine échelonnée jusqu'à Curepipe. L'urbanisation
à l'île Maurice, par les vallées très encaissées des cours d'eau
forçant la grande Rivière Noire, des agglomérations de part et
d'autre sur les champs de cannes. Densité d'un habitat individuel
consommateur l'espace, dont l'organisation en cités a commencé
depuis peu. Villes de résidence, sans véritable centre, dont
la constitution date à peine d'un siècle. (Echelle : 1/25 000).

XVIII - La ville de l'île Maurice de Saint-Benoît (1973) - (Echelle :
à l'échelle de la ville de Saint-Benoît en 1973).
Echelle de la ville de Saint-Benoît en 1973. La ville de Saint-Benoît
est une ville primitive dans le N-E de l'île, au N-E de la
Montagne. Dans le centre de la ville, la zone de construction
traverse encore subsister les jardins de l'habitat
individuel sont la présence s'affaire dans les quartiers
d'habitat individuel. La ville elle-même s'étend
que sur les pentes du Sud et vers l'Est. Elle a franchi la
Rivière des Fontaines à Durand (Noter la nouvelle cité scolaire
préférée du torrent par une route-digue) pour s'étendre en di-
rection de Curepipe. Surmontance les constructions récentes en
l'absence d'individuels et, de plus en plus, de zones d'habitat
collectif qui se sont souvent substitués aux habitations
certaines subsistent. (Echelle : 1/20 000)



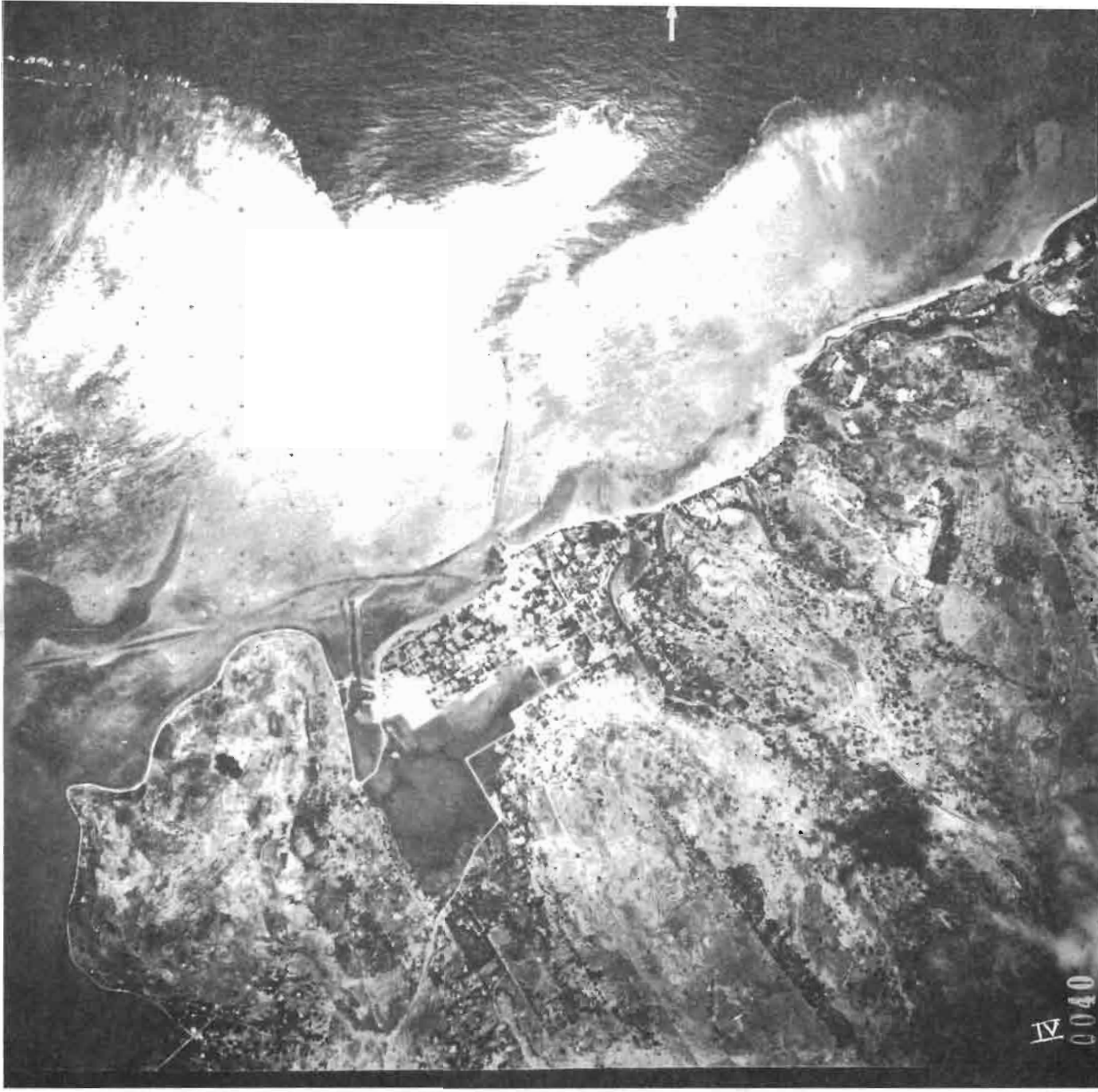


73 REU 100 / 200 AG 223

207

H





IV
0040

VISH RA 35 90CT 67 CTACV 52.5 MM 5200FT NE AF 2 22/23/67 JARIBCUKJ 20/37/67
SURVEY OF RODRIGUES MAURITIUS RE STRICTE

117 ST 2

5,000 6"

23 NOV 70

VICTORIA

087



117



062

117 SY 4

12,000' 6"

1 DEC 70

MAHE 15

VI



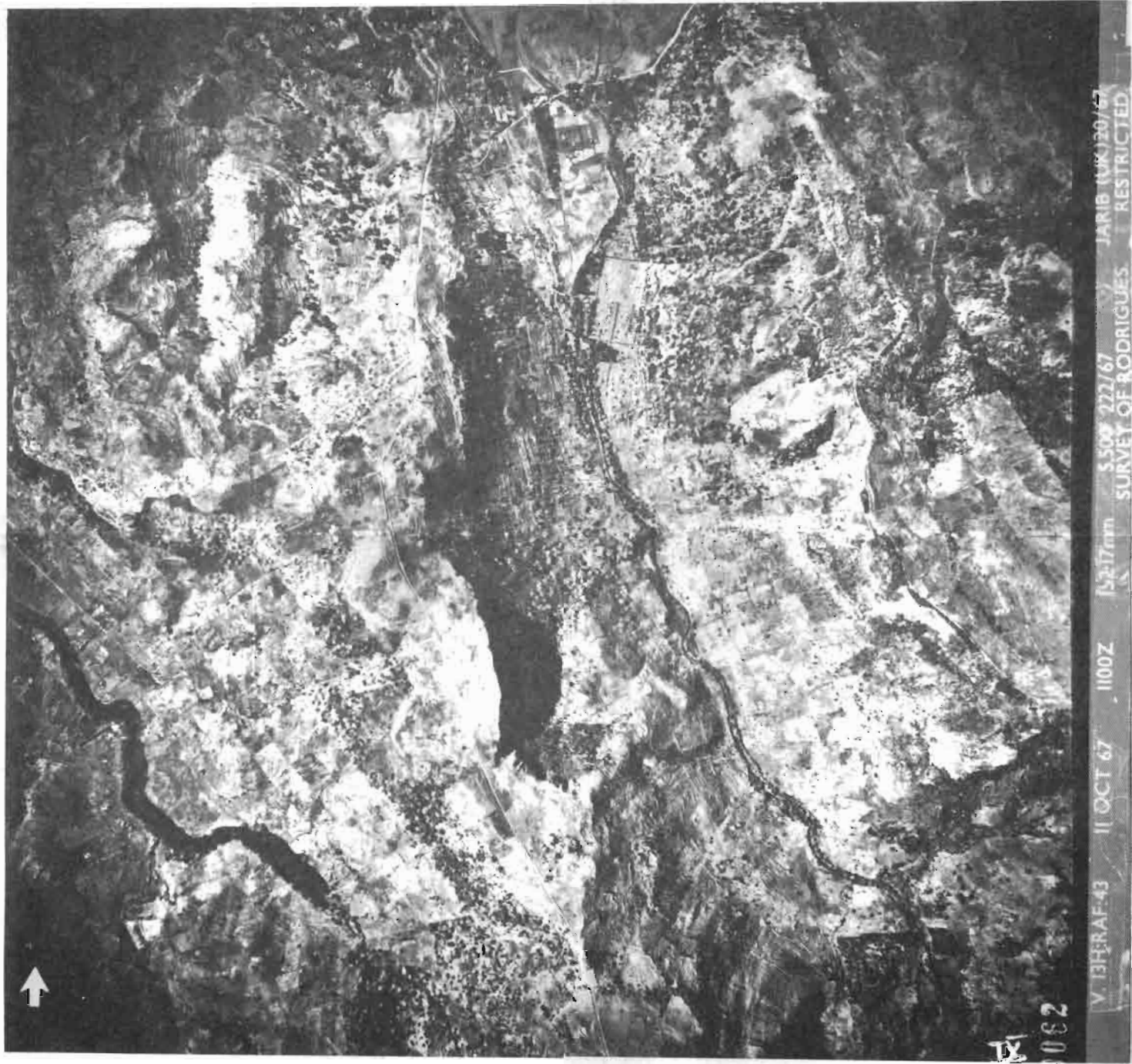
LA FERNE RESERVOIR

177

73 REU 100/200 AG 223



VIII



231
1082

V. BIERAF-43 11 OCT 67 1100Z 15x17mm S.508 222/67 JARIB (UK)30/67 SURVEY OF RODRIGUES RESTRICTED

BIRD IS 3 DEC 70 5000 6 117 SY 5


002



X







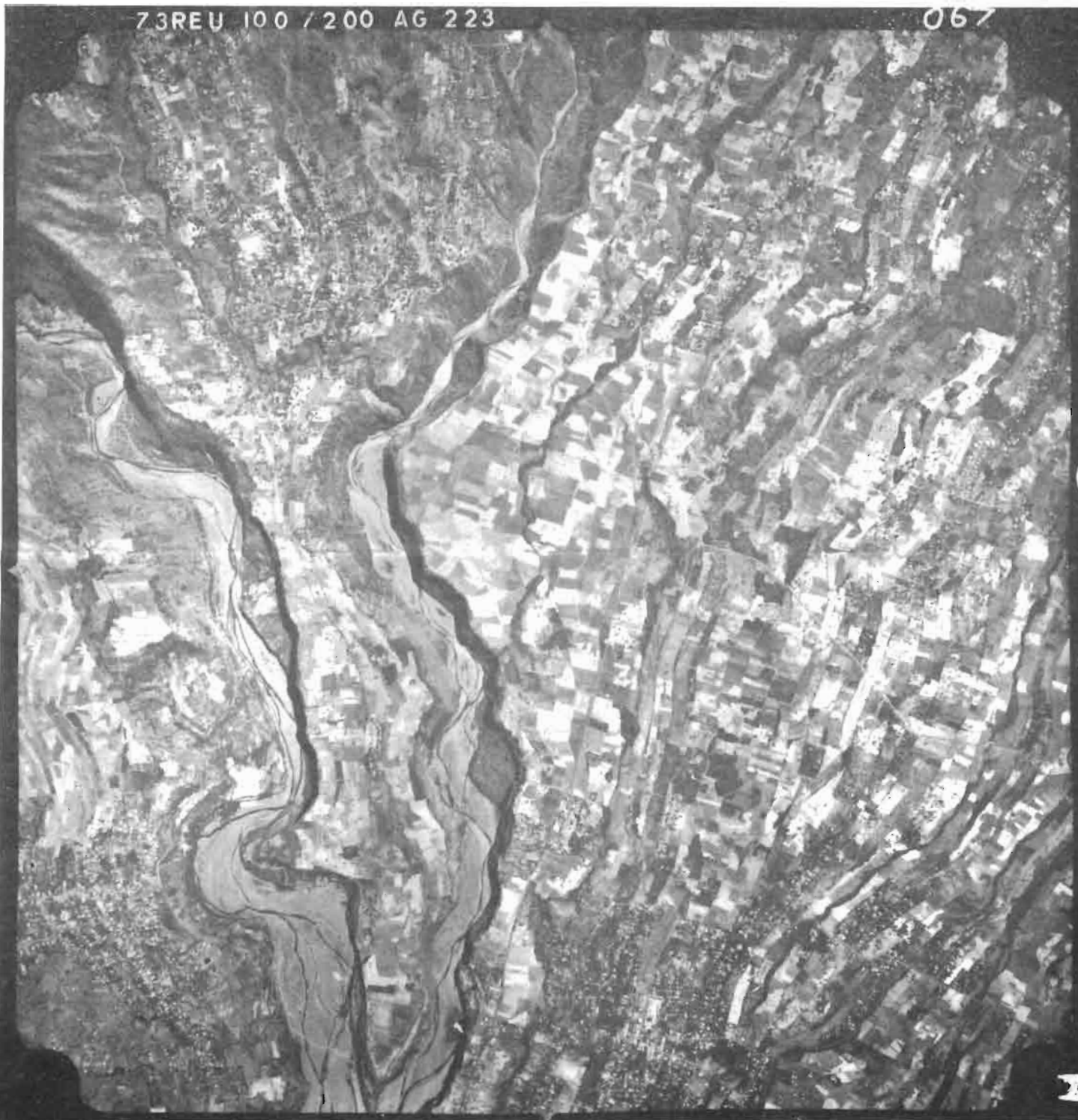
027

73REU 100 / 200 AG 223

11

73REU 100 / 200 AG 223

067



Y

II

XIII

73REU 100 / 200 AG 223

057



7

XIV



73REU 100 / 200 AG 223

973



XVI



73REU 100 / 200 AG 223

120°



XVIII