

ATLAS DE LA PROVINCE EXTRÊME-NORD CAMEROUN

Planche 7

— 1998 —

— 1999 —

— 2000 —

— 2001 —

— 2002 —

— 2003 —

— 2004 —

— 2005 —

— 2006 —

— 2007 —

— 2008 —

— 2009 —

— 2010 —

— 2011 —

— 2012 —

— 2013 —

— 2014 —

— 2015 —

— 2016 —

— 2017 —

— 2018 —

— 2019 —

— 2020 —

L'extrême variété des groupes humains est une des données maîtresse de cette partie du nord du Cameroun. Pas moins d’une quarantaine d’ethnies se partagent la province. Leur densité s'accroît des plaines aux montagnes, les reliefs les plus compartimentés des monts Mandara septentrionaux favorisant le morcellement ethnique.

— 2021 —

Les groupes non musulmans de plaine

— 2022 —

— 2023 —

— 2024 —

— 2025 —

— 2026 —

— 2027 —

— 2028 —

— 2029 —

— 2030 —

— 2031 —

— 2032 —

— 2033 —

— 2034 —

— 2035 —

— 2036 —

— 2037 —

— 2038 —

— 2039 —

— 2040 —

— 2041 —

— 2042 —

— 2043 —

— 2044 —

— 2045 —

— 2046 —

— 2047 —

— 2048 —

— 2049 —

— 2050 —

— 2051 —

— 2052 —

— 2053 —

— 2054 —

— 2055 —

— 2056 —

— 2057 —

— 2058 —

— 2059 —

— 2060 —

— 2061 —

— 2062 —

— 2063 —

— 2064 —

— 2065 —

— 2066 —

— 2067 —

— 2068 —

— 2069 —

— 2070 —

— 2071 —

— 2072 —

— 2073 —

— 2074 —

— 2075 —

— 2076 —

— 2077 —

— 2078 —

— 2079 —

— 2080 —

— 2081 —

— 2082 —

— 2083 —

— 2084 —

— 2085 —

— 2086 —

— 2087 —

— 2088 —

— 2089 —

— 2090 —

— 2091 —

— 2092 —

— 2093 —

— 2094 —

— 2095 —

— 2096 —

— 2097 —

— 2098 —

— 2099 —

— 2100 —

— 2101 —

— 2102 —

— 2103 —

— 2104 —

— 2105 —

— 2106 —

— 2107 —

— 2108 —

— 2109 —

— 2110 —

— 2111 —

— 2112 —

— 2113 —

— 2114 —

— 2115 —

— 2116 —

— 2117 —

— 2118 —

— 2119 —

— 2120 —

— 2121 —

— 2122 —

— 2123 —

— 2124 —

— 2125 —

— 2126 —

— 2127 —

— 2128 —

— 2129 —

— 2130 —

— 2131 —

— 2132 —

— 2133 —

— 2134 —

— 2135 —

— 2136 —

— 2137 —

— 2138 —

— 2139 —

— 2140 —

— 2141 —

— 2142 —

— 2143 —

— 2144 —

— 2145 —

— 2146 —

— 2147 —

— 2148 —

— 2149 —

— 2150 —

— 2151 —

— 2152 —

— 2153 —

— 2154 —

— 2155 —

— 2156 —

— 2157 —

— 2158 —

— 2159 —

— 2160 —

— 2161 —

— 2162 —

— 2163 —

— 2164 —

— 2165 —

— 2166 —

— 2167 —

— 2168 —

— 2169 —

— 2170 —

— 2171 —

— 2172 —

— 2173 —

— 2174 —

— 2175 —

— 2176 —

— 2177 —

— 2178 —

— 2179 —

— 2180 —

— 2181 —

— 2182 —

— 2183 —

— 2184 —

— 2185 —

— 2186 —

— 2187 —

— 2188 —

— 2189 —

— 2190 —

— 2191 —

— 2192 —

— 2193 —

— 2194 —

— 2195 —

— 2196 —

— 2197 —

— 2198 —

— 2199 —

— 2200 —

— 2201 —

— 2202 —

— 2203 —

— 2204 —

— 2205 —

— 2206 —

— 2207 —

— 2208 —

— 2209 —

— 2210 —

— 2211 —

— 2212 —

— 2213 —

— 2214 —

— 2215 —

— 2216 —

— 2217 —

— 2218 —

— 2219 —

— 2220 —

— 2221 —

— 2222 —

— 2223 —

— 2224 —

— 2225 —

— 2226 —

— 2227 —

— 2228 —

— 2229 —

— 2230 —

— 2231 —

— 2232 —

— 2233 —

— 2234 —

— 2235 —

— 2236 —

— 2237 —

— 2238 —

— 2239 —

— 2240 —

— 2241 —

— 2242 —

— 2243 —

— 2244 —

— 2245 —

— 2246 —

— 2247 —

— 2248 —

— 2249 —

— 2250 —

— 2251 —

— 2252 —

— 2253 —

— 2254 —

— 2255 —

— 2256 —

— 2257 —

— 2258 —

— 2259 —

— 2260 —

— 2261 —

— 2262 —

— 2263 —

— 2264 —

— 2265 —

— 2266 —

— 2267 —

— 2268 —

— 2269 —

— 2270 —

— 2271 —

— 2272 —

— 2273 —

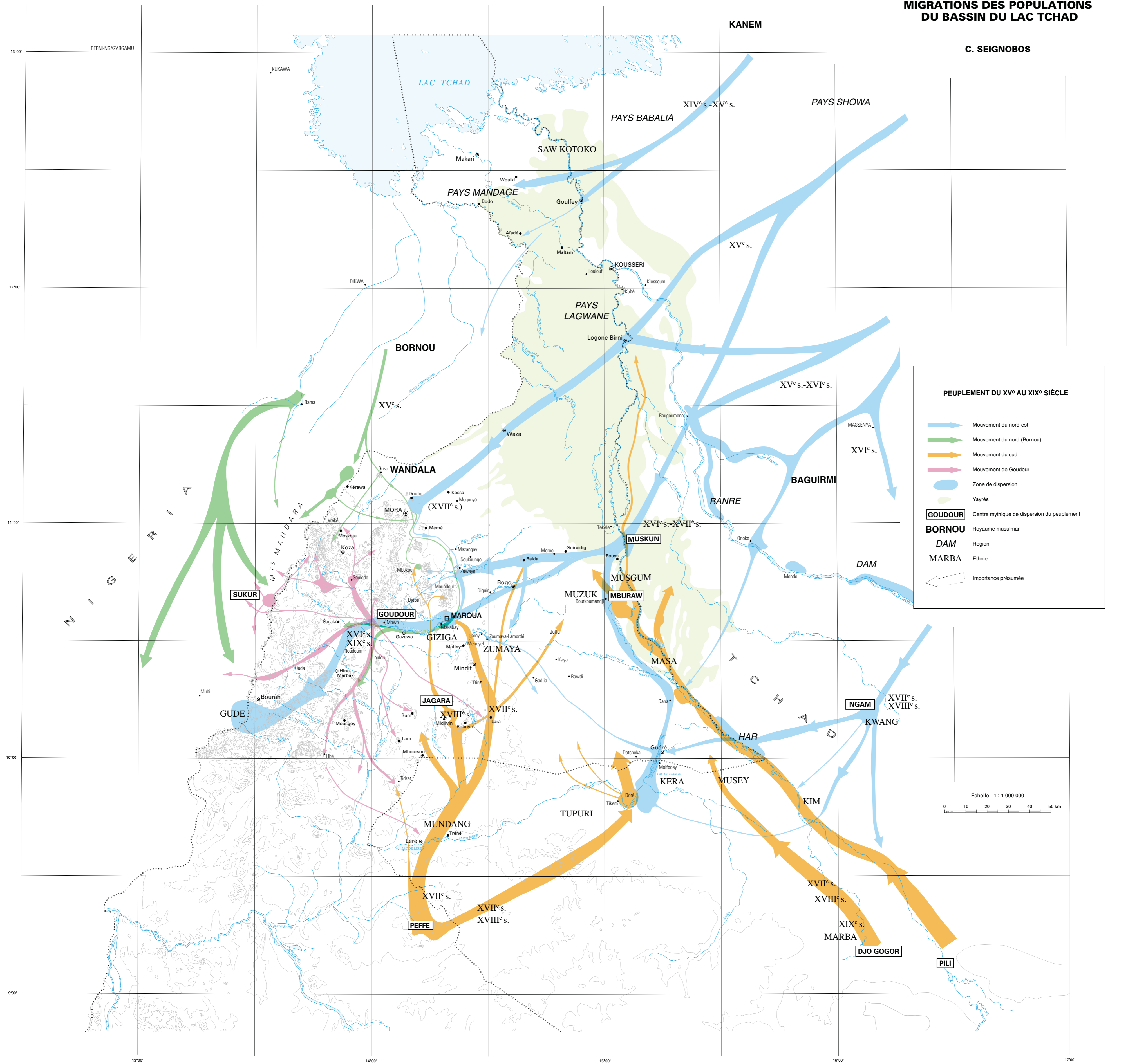
— 2274 —

— 2275 —</

MISE EN PLACE DU PEUPELEMENT

MIGRATIONS DES POPULATIONS DU BASSIN DU LAC TCHAD

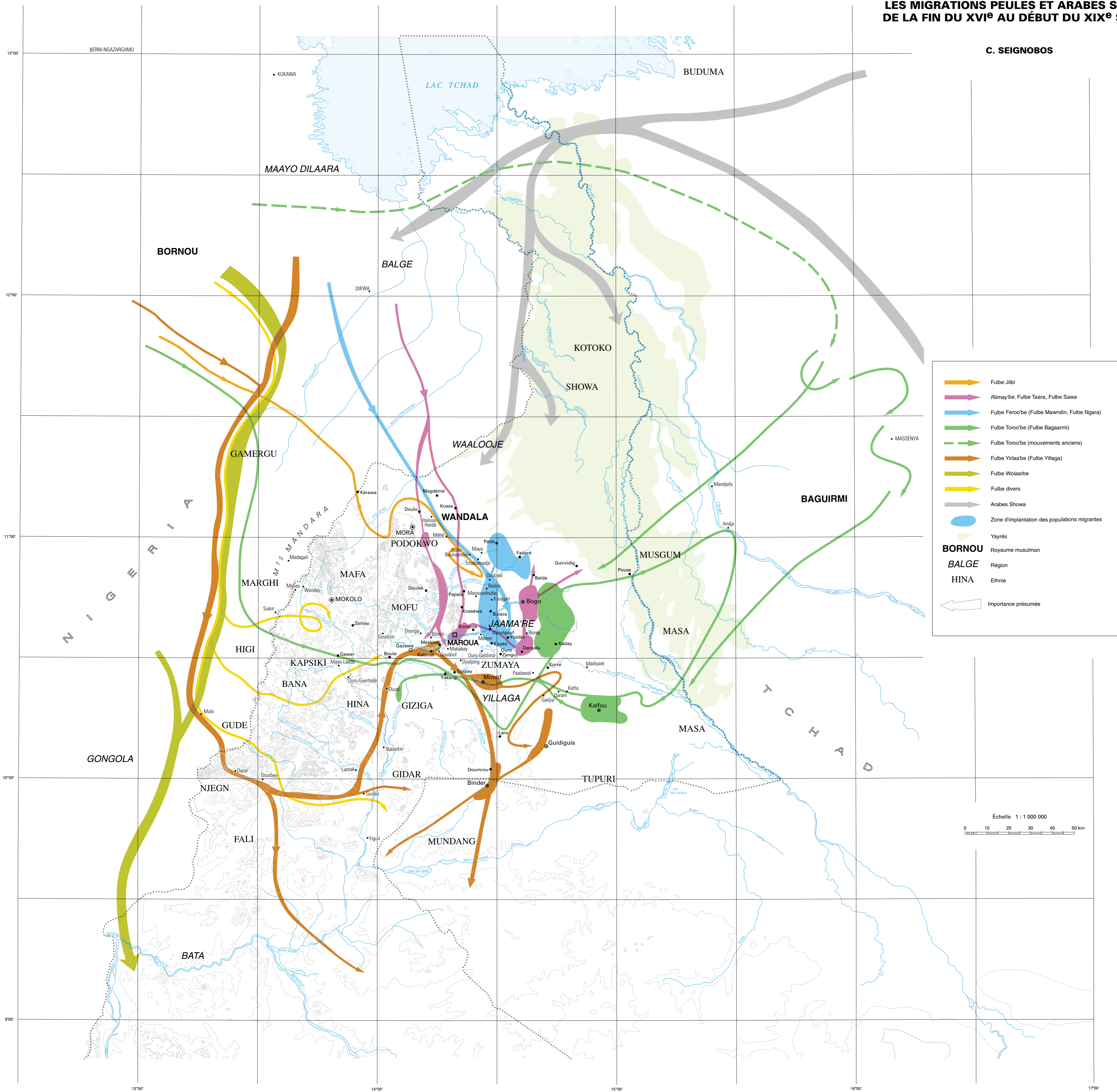
C. SEIGNOBOS



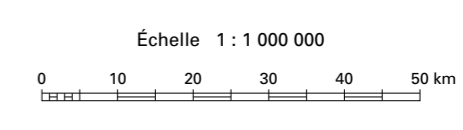
MISE EN PLACE DU PEUPELEMENT

LES MIGRATIONS PEULES ET ARABES SHOWA DE LA FIN DU XVI^e AU DÉBUT DU XIX^e SIÈCLE

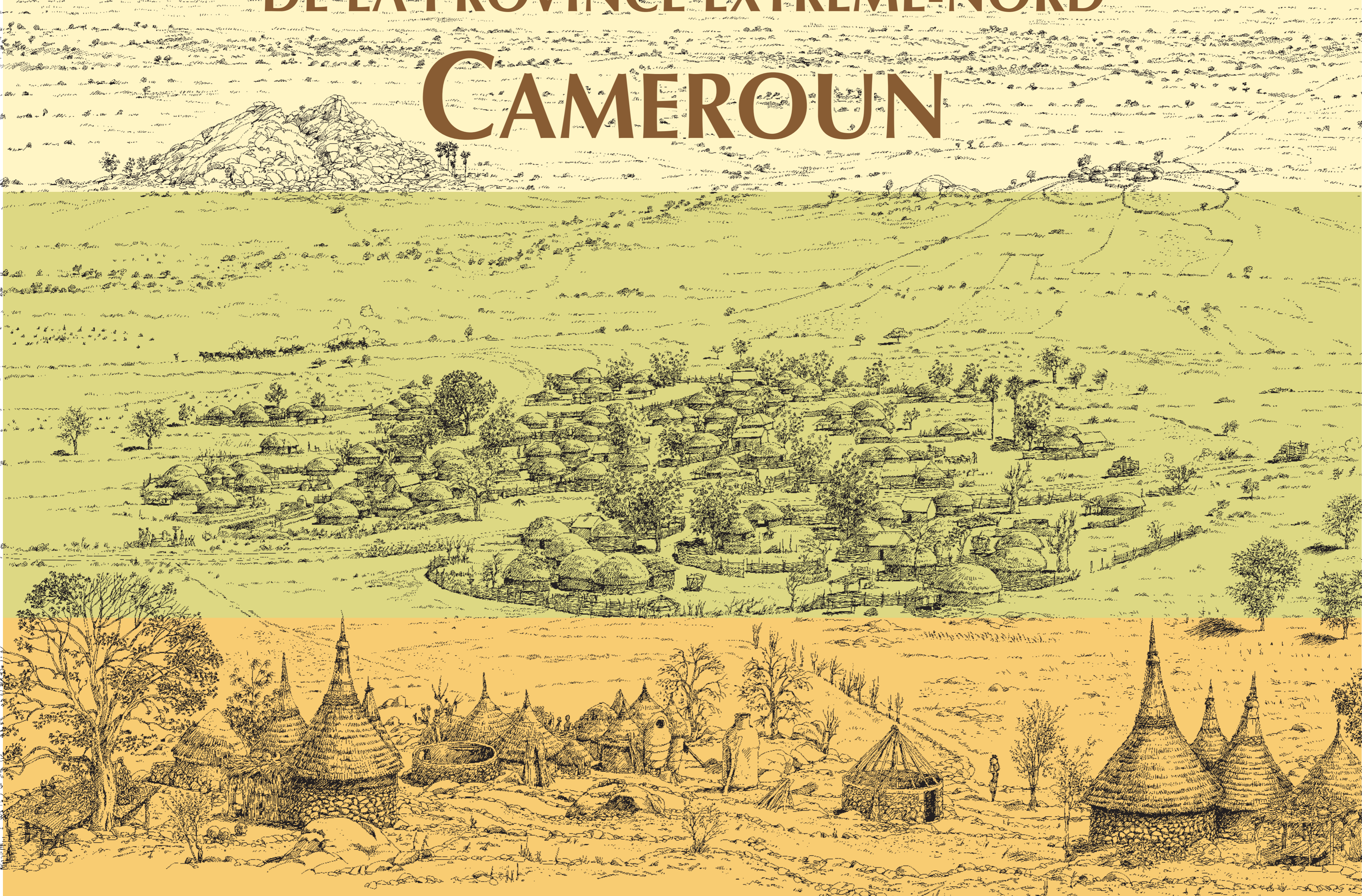
C. SEIGNOBOS



	Fulbe Jiibi
	Fulbe Feroo'be (Fulbe Bagaarmi)
	Fulbe Toro'o'be (Fulbe Mawndin, Fulbe Ngara)
	Fulbe Toro'o'be (Fulbe Bagaarmi)
	Fulbe Toro'o'be (mouvements anciens)
	Fulbe Yirfaa'be (Fulbe Yillaga)
	Fulbe Wolaarbe
	Fulbe divers
	Arabes Showa
	Zone d'implantation des populations migrantes
	Yayrés
BORNOU	Royaume musulman
BALGE	Région
HINA	Ethnie
	Importance présumée



ATLAS DE LA PROVINCE EXTRÊME-NORD CAMEROUN



ATLAS DE LA PROVINCE EXTRÊME-NORD CAMEROUN

Éditeurs scientifiques

Christian SEIGNOBOS et Olivier IYÉBI-MANDJEK

Coordination des travaux

Christian SEIGNOBOS
Institut de recherche pour le développement, Paris
Olivier IYÉBI-MANDJEK
Institut national de cartographie, Yaoundé

Rédaction cartographique

Christine CHAUVIAT, Michel DANARD, Éric OPIGEZ (LCA)

avec la participation de

S. Bertrand, C. Brun, M.S. Putfin, C. Valton (LCA)
et

R. Akamé, N.C. Ambe, J.R. Kameni, J.M. Leunte, O. Nan Many, G. Vissi, A. Voundi (INC)

Le modèle numérique de terrain a été généré avec le logiciel de
Système d'information géographique Savane de l'IRD
par É. Habert (LCA)

La mise en forme du CD-Rom a été réalisée par
Y. Blanca, É. Opigez et L. Quinty-Bourgeois (LCA)

sous la direction de

Pierre PELTRE
Responsable du Laboratoire de cartographie appliquée (LCA)
IRD Île-de-France, Bondy

avec la collaboration de

Paul MOBY-ÉTIA
Directeur de l'Institut national de cartographie (INC)
Yaoundé

Maquette de couverture

Christian et Fabien SEIGNOBOS

Secrétariat d'édition

Marie-Odile CHARVET RICHTER

Références cartographiques

Fond topographique extrait et mis à jour à partir des cartes à l'échelle de 1 : 500 000,
Fort-Foureau, feuille ND-33-S.O., Institut géographique national, Paris, 1964,
Maroua, Centre cartographique national, Yaoundé, 1975.

**ATLAS RÉGIONAUX
ANTÉRIEURS
publiés par l'Orstom**

MANDARA-LOGONE

A. Hallaire, H. Barral (1987)

BÉNOUÉ

J. Boulet (1975)

OUEST 1

G. Courade (1974)

OUEST 2

J. Champaud (1973)

EST 1 et EST 2

J. Tissandier (1970)

SUD-OUEST 1

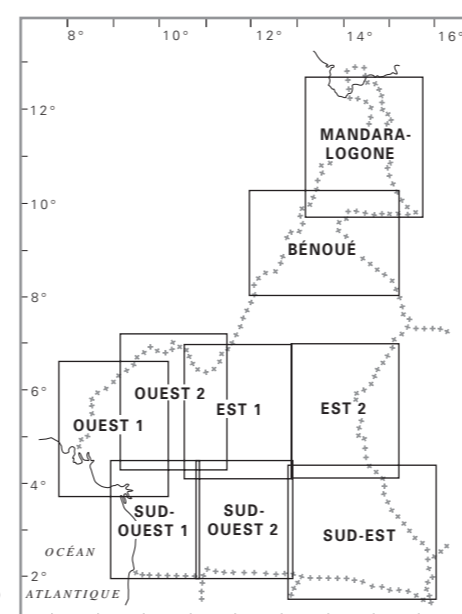
A. Franqueville (1973)

SUD-OUEST 2

J. Champaud (1965)

SUD-EST

H. Barral, A. Franqueville (1969)



Le code de la propriété intellectuelle (loi du 1^{er} juillet 1992) n'autorisant, aux termes des alinéas 2 et 3 de l'article L. 122-5, d'une part, que les « copies ou reproductions strictement réservées à l'usage privé du copiste et non destinées à une utilisation collective » et, d'autre part, que les analyses et les courtes citations dans un but d'exemple et d'illustration, « toute représentation ou reproduction intégrale ou partielle, faite sans le consentement de l'auteur ou de ses ayants droit ou ayants cause, est illicite » (alinéa 1^{er} de l'article L. 122-4).

Cette représentation ou reproduction, par quelque procédé que ce soit, constituerait donc une contrefaçon passible des peines prévues au titre III de la loi précitée.