

R. GÉRARD

**Station côtière de Tahiti.
Données brutes
1979 - 1991.**

INSTITUT FRANÇAIS DE RECHERCHE SCIENTIFIQUE

POUR LE DÉVELOPPEMENT EN COOPÉRATION

Archives d'Océanographie
N° 92.06
Centre ORSTOM de Tahiti
BP 529
Papeete



P O L Y N E S I E F R A N C A I S E

Centre ORSTOM de TAHITI
Archives d'Océanographie
N° 92-06

STATION COTIERE DE TAHITI
DONNÉES BRUTES
1979-1991

Par

R. GERARD

Mai 1992

Ce recueil des données regroupe la totalité des résultats obtenus, de janvier 1979 à décembre 1991, à la station côtière de TAHITI, située à FARE UTE, à l'extrémité de la digue EST.

Ses positions sont : Latitude : 17.33 SUD
 Longitude : 149.37 OUEST

Les prélèvements d'eau de mer de surface sont effectués quotidiennement à l'aide d'un seau Maurer avec thermomètre incorporé. La lecture de la température se fait au 1/10e de degré Celsius. La mesure de la salinité se fait au laboratoire, à l'aide d'un salinomètre Autolab, à une précision théorique de 0,001 o/oo

Les différents paramètres retenus sont :

LES DONNEES METEOROLOGIQUES

- Température de l'air
- Pluviométrie
- Etat du temps

La température de l'air est mesurée à la Station Meteorologique de TAHITI - FAAA. Les valeurs journalières indiquées sont les moyennes journalières (moyenne des mesures effectuées toutes les 3 heures) exprimées en degré Celsius et au 1/10e

La pluviométrie. Hauteur d'eau relevé quotidiennement à TAHITI - FAAA, hauteurs exprimées en mm et 1/10e de mm

L'état du temps est défini suivant un code simple (voir tableau)

LES DONNEES OCEANOGRAPHIQUES

- Température de la mer
- Salinité
- Etat de la mer

La température de la mer est mesurée à 6 heures du matin et exprimée au 1/10e de degré Celsius

La salinité est définie avec 3 décimales.

L'état de la mer, schématisé par des valeurs simples, est fonction de la hauteur des vagues, suivant le tableau ci-dessous :

CODE A «TEMPS»	0	ensoleillé
	1	couvert
	2	pluvieux

CODE B «MER»	Valeur	Hauteur des vagues en mètres et désignation		Valeur	Hauteur des vagues en mètres et désignation	
	0	0	calme	5	2,5 à 4	forte
1	0 à 0,1	calme ridée	6	4 à 6	très forte	
2	0,1 à 0,5	belle	7	6 à 9	grosse	
3	0,5 à 1,25	peu agitée	8	9 à 14	très grosse	
4	1,25 à 2,5	agitée	9	pas d'observation		

PRESENTATION ⁻²⁻ DES RESULTATS

TABLEAUX MENSUELS de toutes les donnees journalieres de 1979 a 1991 avec affichage des moyennes decadaires et mensuelles des temperatures (air et mer) et des salinites, des sommes pour les precipitations.

COUPES SEMESTRIELLES de 4 parametres :

temperature air
temperature mer
salinite
pluies

TABLEAUX DES MOYENNES MENSUELLES des 4 parametres, par annee.

TABLEAUX MENSUELS DES MOYENNES JOURNALIERES calculees sur 13 annees

COUPES SEMESTRIELLES DES MOYENNES JOURNALIERES des 4 parametres
(1979/1991)

COTIERE PAPEETE

FEUILLE DE RELEVES

MOIS : 1 / 79

JOUR	TEMP. AIR (°C)	TEMP. MER (°C)	SALINITE (ppm)	TPS MER	PRECIPITATIONS (mm)
1	248				260
2	273				8
3	261				51
4	253				75
5	247	280	35660		337
6	260				0
7	264				17
8	273	279	35643		266
9	247	279	35486		366
10	265	279	35567		104
11	255	279	35475		203
12	266	273	35672		387
13	256	273	35493		938
14	248	272	35343		754
15	253	264	35898		516
16	272	271	35283		13
17	245	271	35391		672
18	257	272	35910		579
19	250	271	35214		1183
20	249	271	35135		501
21	250	270	34877		1125
22	265	271	35115		75
23	276	271	35315		0
24	274	271	35317		0
25	268	273	35382		0
26	272	272	35425		0
27	270	279	35424		0
28	269	277	35438		1
29	260	278	35507		15
30	264	278	35326		23
31	270	281	35431		219
MOYENNES MENSUELLES					SOMME
	26.1	27.4	35.429		868.8

Moyennes décades :

1ère décade :	25.9	27.9	35.589	148.4
2ème décade :	25.5	27.2	35.481	574.6
3ème décade :	26.7	27.5	35.323	145.8

COTIERE PAPEETE

FEUILLE DE RELEVES

MOIS : 2 / 79

JOUR	TEMP. AIR (°C)	TEMP. MER (°C)	SALINITE (ppm)	TPS MER	PRECIPITATIONS (mm)
1	272	280	35423		1
2	272	281	35418		0
3	267	281	35447		6
4	269	281	35404		6
5	253	281	35407		146
6	273	281	35301		0
7	265	281	35380		4
8	269	280	35357		0
9	266	281	35458		0
10	276	281	35339		0
11	271	281	35434		0
12	274	282	35440		0
13	269	282	35398		0
14	275	286	35453		0
15	274	285	35470		9
16	268	285	35481		0
17	266	282	35506		0
18	271	286	35500		0
19	268	288	35454		0
20	275	290	35548		0
21	281	291	35492		0
22	281	292	35512		18
23	277	290	35514		2
24	270	287	35597		0
25	275	289	35638		0
26	273	290	35580		0
27	276	289	35567		14
28	276	286	35648		0
MOYENNES MENSUELLES					SOMME
	27.2	28.5	35.470		20.6

Moyennes décades :

1ère décade :	26.8	28.1	35.393	16.3
2ème décade :	27.1	28.5	35.468	0.9
3ème décade :	27.6	28.9	35.569	3.4

COTIERE PAPEETE

FEUILLE DE RELEVES

MOIS : 3/ 79

JOUR	TEMP. AIR (oC)	TEMP. MER (oC)	SALINITE (ppm)	TPS MER	PRECIPITATIONS (mm)
1	268	289	35644		11
2	270	293	35626		0
3	275	291	35570		0
4	271	291	35558		0
5	274	291	35755		0
6	280	289	35523		18
7	274	290	35579		14
8	282	288	35531		0
9	280	294	35483		0
10	278	297	35573		0
11	260	296	35596		349
12	280	292	35528		5
13	276	292	35541		0
14	279	291	35561		1
15	263	292	35507		36
16	271	293	35578		3
17	282	292	35539		130
18	270	292	35389		122
19	275	292	35440		0
20	273	289	35483		0
21	278	290	35421		0
22	275	291	35458		0
23	276	292	35424		20
24	265	292	35456		71
25	272	299	35439		0
26	276	296	35469		0
27	279	295	35401		0
28	276	292	35432		60
29	268	291	35557	2 4	11
30	266	296	35407		50
31	269	292	35437		3
MOYENNES MENSUELLES					SOMME
	27.4	29.2	35.513		90.4

Moyennes décades :

1ère décade :	27.5	29.1	35.584	4.3
2ème décade :	27.3	29.2	35.516	64.6
3ème décade :	27.3	29.3	35.446	21.5

COTIERE PAPEETE

FEUILLE DE RELEVES

MOIS : 4 / 79

JOUR	TEMP. AIR (°C)	TEMP. MER (°C)	SALINITE (ppm)	TPS MER	PRECIPITATIONS (mm)
1	251	288	35533	2 3	140
2	262	290	35388	0 2	0
3	263	289	35441	0 2	0
4	267	289	35450	0 2	0
5	276	290	35405	0 2	2
6	282	291	35399	0 2	0
7	278	291	35406	0 4	0
8	278	290	35439	0 4	0
9	277	289	35466	0 3	0
10	276	290	35545	0 3	0
11	268	290	35530	1 3	4
12	275	291	35528	0 3	0
13	274	290	35503	0 2	0
14	271	291	35531	0 3	0
15	278	290	35543	0 2	0
16	279	291	35493	0 2	0
17	280	291	35570	0 2	0
18	275	291	35526	0 2	16
19	284	290	35510	0 2	63
20	275	291	35507	1 4	119
21	275	289	35522	1 4	36
22	274	286	35544	0 3	0
23	272	288	35750	0 2	0
24	274	281	35578	0 2	0
25	274	290	35503	0 0	0
26	270	290	35590	0 1	0
27	267	289	35518	0 2	0
28	270	288	35530	0 1	0
29	270	287	35514	0 1	0
30	276	290	35601	1 2	117
MOYENNES MENSUELLES					SOMME
	27.3	28.9	35.512		49.7

Moyennes décades :

1ère décade :	27.1	29.0	35.447	14.2
2ème décade :	27.6	29.1	35.524	20.2
3ème décade :	27.2	28.8	35.565	15.3

COTIERE PAPEETE

FEUILLE DE RELEVES

MOIS : 5/ 79

JOUR	TEMP. AIR (oC)	TEMP. MER (oC)	SALINITE (ppm)	TPS MER	PRECIPITATIONS (mm)
1	266	286	35510	1 1	12
2	265	289	35431	1 0	4
3	252	286	35415	0 0	340
4	252	289	35472	1 0	11
5	252	288	35482	0 0	0
6	250	286	35589	0 0	0
7	257	286	35557	0 1	0
8	267	281	35620	0 1	0
9	258	284	35599	0 1	96
10	258	284	35534	1 1	0
11	257	284	35372	1 0	0
12	262	278	35262	1 1	0
13	263	280	35383	1 1	0
14	258	283	35288	0 0	30
15	258	282	35598	0 0	0
16	261	282	35515	0 0	2
17	259	274	35544	1 1	0
18	252	276	35510	0 1	0
19	258	278	35555	0 0	0
20	255	279	35413	0 1	5
21	256	275	35492	0 1	0
22	251	276	35532	0 0	0
23	251	274	35580	0 0	0
24	251	274	35559	0 0	0
25	250	274	35628	0 0	0
26	254	275	35601	0 0	0
27	258	275	35670	0 0	0
28	254	280	35645	0 0	0
29	254	274	35714	0 0	0
30	257	276	35701	0 0	0
31	258	274	35729	0 0	2
MOYENNES MENSUELLES					SOMME
	25.7	28.0	35.532		50.2

Moyennes décades :

1ère décade :	25.8	28.6	35.521	46.3
2ème décade :	25.8	28.0	35.444	3.7
3ème décade :	25.4	27.5	35.623	0.2

COTIERE PAPEETE

FEUILLE DE RELEVES

MOIS : 6/ 79

JOUR	TEMP. AIR (°C)	TEMP. MER (°C)	SALINITE (ppm)	TPS MER	PRECIPITATIONS (mm)
1	260	273	35751	0	0
2	257	274	35737	0	0
3	250	283	35823	0	0
4	255	270	35796	0	0
5	253	272	35796	0	0
6	253	273	36142	0	0
7	256	274	35804	0	0
8	260	276	35872	1	0
9	257	269	35772	0	0
10	256	274	35780	0	0
11	267	278	35787	1	0
12	259	274	35776	0	0
13	244	274	35785	0	0
14	250	266	35787	0	0
15	253	269	36015	1	0
16	259	274	35804	1	0
17	256	273	35813	1	0
18	260	271	35790	0	0
19	256	266	35823	0	0
20	252	269	35772	1	0
21	256	268	35777	0	0
22	259	271	35750	0	0
23	251	271	35852	1	0
24	246	270	35813	1	0
25	248	268	35791	0	0
26	250	264	35782	1	0
27	243	265	35752	0	0
28	243	264	35808	0	0
29	238	264	35800	0	123
30	237	264	34550	2	436
MOYENNES MENSUELLES					SOMME
	25.3	27.1	35.770		55.9

Moyennes décades :

1ère décade :	25.6	27.4	35.827	0.0
2ème décade :	25.6	27.1	35.815	0.0
3ème décade :	24.7	26.7	35.668	55.9

COTIERE PAPEETE

FEUILLE DE RELEVES

MOIS : 7 / 79

JOUR	TEMP. AIR (°C)	TEMP. MER (°C)	SALINITE (ppm)	TPS MER	PRECIPITATIONS (mm)
1	267	265	35888	1 1	0
2	257	265	35624	0 1	65
3	262	268	35745	0 1	0
4	258	265	35695	0 0	0
5	244	265	35908	0 0	2
6	259	268	35749	2 0	0
7	252	267	35739	0 1	102
8	245	263	35780	0 1	0
9	242	263	35912	0 0	0
10	235	259	35981	0 0	0
11	236	263	35900	0 0	0
12	243	262	35950	0 0	0
13	248	264	36084	0 0	0
14	259	267	36042	0 1	0
15	249	263	35927	0 0	0
16	245	263	35927	0 0	0
17	246	263	35963	1 0	0
18	248	265	35908	0 1	30
19	251	265	35920	0 1	0
20	242	264	35933	0 0	0
21	245	264	35906	0 0	0
22	239	264	35943	0 0	0
23	245	264	35926	0 0	0
24	257	266	35959	0 1	176
25	246	265	35852	1 1	294
26	223	265	35822	1 1	227
27	204	264	35942	1 0	86
28	219	260	36035	1 0	0
29	222	265	35940	0 0	0
30	223	263	36064	0 0	0
31	215	262		0 0	0
MOYENNES MENSUELLES					SOMME
	24.3	26.4	35.899		98.2

Moyennes décades :

1ère décade :	25.2	26.5	35.802	16.9
2ème décade :	24.7	26.4	35.955	3.0
3ème décade :	23.1	26.4	35.939	78.3

COTIERE PAPEETE

FEUILLE DE RELEVES

MOIS : 8/ 79

JOUR	TEMP. AIR (oC)	TEMP. MER (oC)	SALINITE (ppm)	TPS MER	PRECIPITATIONS (mm)
1	226	263	36209	0 1	0
2	240	263	36145	0 1	0
3	248	263	36160	0 1	0
4	250	266	36205	0 2	4
5	254	265	36133	0 2	0
6	259	264	36220	0 2	2
7	261	265	36059	0 2	0
8	254	264	36007	0 0	0
9	252	265	36058	0 1	0
10	253	264	36056	0 0	0
11	255	265	36044	0 1	34.6
12	250	263	36007	0 1	0
13	238	254	36026	0 1	0
14	232	259	36026	0 0	0
15	231	259	36132	0 0	0
16	237	255	36094	0 1	6
17	255	262	36084	0 1	16
18	246	261	36030	0 1	0
19	242	261	36016	0 0	0
20	238	261	36042	0 0	0
21	238	258	36052	0 0	0
22	231	256	36077	0 1	0
23	231	257	36068	0 0	0
24	230	255	36079	0 0	3
25	235	262	36055	0 0	0
26	234	259	36068	0 0	0
27	229	259	36141	0 0	0
28	237	261	36123	0 0	0
29	232	259	36155	0 1	0
30	236	259	36276	0 1	0
31	244	259	36151	0 0	0
MOYENNES MENSUELLES					SOMME
	24.2	26.1	36.097		37.7

Moyennes décades :

1ère décade :	25.0	26.4	36.125	0.6
2ème décade :	24.2	26.0	36.050	36.8
3ème décade :	23.4	25.9	36.113	0.3

COTIERE PAPEETE

FEUILLE DE RELEVES

MOIS : 9/ 79

OUR	TEMP. AIR (°C)	TEMP. MER (°C)	SALINITE (ppm)	TPS MER	PRECIPITATIONS (mm)
1	243	262	36152	0 1	0
2	244	261	36149	0 1	0
3	242	260	36137	0 0	0
4	234	259	36148	0 1	0
5	228	256	36165	0 1	0
6	239	258	36235	0 1	4
7	255	259	36142	1 1	23
8	243	254	34164	2 2	5
9	255	258	35555	0 3	0
10	260	260	35916	0 1	0
11	255	259	36032	0 0	0
12	255	259	36107	0 1	0
13	265	258	36094	0 2	0
14	261	259	36094	0 2	0
15	249	261	36100	0 1	21
16	240	260	36102	0 1	0
17	223	252	36191	0 0	0
18	227	254	36173	0 0	0
19	235	256	36220	0 0	0
20	241	255	36208	0 0	0
21	244	257	36216	0 0	0
22	242	261	36260	0 0	0
23	239	260	36264	0 0	0
24	235	258	36340	0 0	0
25	244	258	36208	0 0	0
26	257	259	36253	0 1	0
27	249	261	36266	0 2	0
28	241	258	36226	0 0	0
29	254	267	36254	0 2	0
30	258	263	36213	0 1	0
MOYENNES MENSUELLES					SOMME
	24.5	25.9	36.086		5.3

Moyennes décades :

1ère décade :	24.4	25.9	35.876	3.2
2ème décade :	24.5	25.7	36.132	2.1
3ème décade :	24.6	26.0	36.250	0.0

COTIERE PAPEETE

FEUILLE DE RELEVES

MOIS : 10/ 79

JOUR	TEMP. AIR (oC)	TEMP. MER (oC)	SALINITE (ppm)	TFS MER	PRECIPITATIONS (mm)
1	259	261	36231	0 1	0
2	260	262	36188	0 0	5
3	245	258	36247	2 2	89
4	240	259	36201	1 1	0
5	245	256	36127	0 4	0
6	242	258	36155	0 3	0
7	248	257	36336	0 2	0
8	240	256	36185	0 1	0
9	244	257	36176	0 1	3
10	246	257	36202	0 0	22
11	255	256	36179	0 3	80
12	265	253	35966	0 3	0
13	254	265	36014	0 3	31
14	240	252	36129	2 2	62
15	242	256	36098	1 2	95
16	237	254	36043	2 1	366
17	251	254	35986	0 1	0
18	253	259	35954	0 0	0
19	255	263	35848	0 1	0
20	250	265	35828	0 0	2
21	249	265	35796	0 0	0
22	258	265	35736	0 0	0
23	264	263	35979	0 1	1
24	261	264	35881	0 1	0
25	265	264	35815	0 1	0
26	260	266	35901	0 1	0
27	257	271	35788	0 1	0
28	249	269	35856	0 2	2
29	251	268	35956	0 3	0
30	245	266	36170	1 3	0
31	251	263	36207	1 2	2
MOYENNES MENSUELLES					SOMME
	25.1	26.1	36.038		76.0

Moyennes décades :

1ère décade :	24.7	25.8	36.205	11.9
2ème décade :	25.0	25.8	36.005	63.6
3ème décade :	25.5	26.6	35.917	0.5

COTIERE PAPEETE

FEUILLE DE RELEVES

MOIS : 11/ 79

JOUR	TEMP. AIR (°C)	TEMP. MER (°C)	SALINITE (ppm)	TPS MER	PRECIPITATIONS (mm)
1	250	261	36222	1 3	56
2	245	262	36163	2 2	171
3	250	262	36081	2 2	379
4	257	262	36050	2 1	64
5	262	266	35607	0 2	55
6	265	257	36246	0 1	19
7	259	262	36129	0 1	116
8	269	263	36089	0 1	0
9	266	269	36077	0 0	0
10	264	262	36087	0 0	0
11	261	265	36148	0 1	0
12	261	269	36112	0 1	0
13	266	268	36155	0 1	7
14	254	269	36143	1 2	3
15	264	269	36193	0 3	8
16	262	269	36075	0 2	16
17	268	270	35732	1 2	16
18	265	272	35637	1 2	51
19	266	267	35883	1 1	0
20	267	275	35900	0 1	0
21	267	279	35937	0 1	38
22	252	278	35953	2 1	30
23	250	275	36112	2 3	27
24	263	275	35929	0 3	0
25	263	275	35796	0 1	15
26	265	277	35864	0 1	12
27	248	274	36017	1 4	175
28	243	278	36234	2 3	73
29	261	277	36140	1 2	0
30	267	277	36188	0 2	0
MOYENNES MENSUELLES					SOMME
	26.0	26.9	36.030		133.1

Moyennes décades :

1ère décade :	25.9	26.3	36.075	86.0
2ème décade :	26.3	26.9	35.998	10.1
3ème décade :	25.8	27.7	36.017	37.0

COTIERE PAPEETE

FEUILLE DE RELEVES

MOIS : 12/ 79

JOUR	TEMP. AIR (°C)	TEMP. MER (°C)	SALINITE (ppm)	TPS MER	PRECIPITATIONS (mm)
1	255	276	36228	1 2	38
2	258	276	36016	1 2	0
3	258	273	36066	1 3	87
4	237	272	36017	2 3	530
5	243	271	35789	2 4	845
6	248	271	35900	2 6	298
7	237	268	35414	0 2	82
8	257	269	35477	0 2	0
9	263	271	35500	0 3	0
10	262	271	35729	1 3	0
11	267	270	35750	0 2	77
12	250	270	35645	2 2	72
13	264	270	35752	1 2	251
14	268	274	35655	0 2	47
15	269	274	35645	0 2	639
16	262	272	35494	0 3	9
17	273	274	35545	1 2	105
18	268	274	35655	1 3	1
19	265	273	35671	1 4	2
20	273	270	35853	0 3	0
21	265	270	35948	0 3	0
22	260	279	35836	0 3	4
23	263	278	35790	0 2	2
24	267	276	35858	1 2	10
25	259	275	35750	1 3	176
26	261	272	35794	1 3	1051
27	241	269	34511	2 5	1215
28	245	270	35151	2 5	118
29	266	271	35227	1 3	0
30	273	274	35068	0 2	0
31	270	275	35131	0 2	0
MOYENNES MENSUELLES					SOMME
	26.0	27.3	35.641		565.9

Moyennes décades :

1ère décade :	25.2	27.2	35.814	188.0
2ème décade :	26.6	27.2	35.667	120.3
3ème décade :	26.1	27.4	35.460	257.6

COTIERE PAPEETE

FEUILLE DE RELEVES

MOIS : 1/ 80

JOUR	TEMP. AIR (°C)	TEMP. MER (°C)	SALINITE (ppm)	TPS MER	PRECIPITATIONS (mm)
1	268	279	35570	0 3	275
2	271	275	35450	0 4	28
3	272	275	35160	0 4	0
4	272	277	35380	0 3	0
5	274	281	35390	0 3	0
6	280	283	35590	0 3	0
7	282	281	35570	0 3	0
8	276	279	35520	0 3	0
9	277	280	35560	0 4	1
10	282	280	35580	0 4	77
11	279	281	35560	0 4	1
12	279	282	35670	0 2	0
13	273	282	35570	0 3	0
14	279	282	35470	0 3	17
15	278	287	35590	0 2	0
16	281	280	35680	0 3	0
17	276	283	35640	0 3	0
18	276	285	35630	0 2	0
19	272	283	35720	0 3	3
20	277	283	35680	0 2	0
21	275	281	35720	0 2	0
22	259	281	35780	0 2	79
23	254	280	35750	2 2	21
24	252	279	35740	1 3	216
25	250	278	35670	1 3	266
26	254	278	35640	2 3	1396
27	245	271	34650	2 4	161
28	258	272	35120	2 2	1148
29	264	271	35350	1 2	39
30	278	273	35000	0 1	12
31	277	276	35090	0 1	0
MOYENNES MENSUELLES					SOMME
	27.1	27.9	35.500		374.0

Moyennes décades :

1ère décade :	27.5	27.9	35.477	38.1
2ème décade :	27.7	28.3	35.621	2.1
3ème décade :	26.1	27.6	35.410	333.8

COTIERE PAPEETE

FEUILLE DE RELEVES

MOIS : 2/ 80

JOUR	TEMP. AIR (°C)	TEMP. MER (°C)	SALINITE (ppm)	TFS MER	PRECIPITATIONS (mm)
1	276	273	35070	0 10	0
2	272	272	35450	1 10	0
3	273	277	35200	1 13	5
4	252	278	35190	1 13	38
5	262	273	35400	0 11	19
6	262	275	35360	2 12	6
7	258	275	35420	2 12	22
8	266	275	35410	0 12	30
9	260	278	35410	1 12	316
10	257	275	35000	1 12	5
11	267	279	35290	1 12	519
12	249	278	34670	2 13	958
13	265	278	34910	1 13	86
14	272	278	34970	1 13	3
15	275	279	34990	1 13	0
16	275	280	35060	0 12	13
17	281	283	35140	0 12	0
18	277	282	35150	0 11	0
19	277	283	35170	0 11	0
20	282	288	35180	0 11	0
21	281	286	35300	0 12	3
22	284	286	35250	0 11	0
23	283	287	35250	0 11	0
24	281	290	35240	0 11	0
25	269	285	35270	0 12	0
26	270	287	35280	0 11	6
27	275	288	35290	0 11	3
28	281	288	35290	0 11	0
29	278	288	35340	0 11	0
MOYENNES MENSUELLES					SOMME
	27.1	28.1	35.205		203.2

Moyennes décades :

1ère décade :	26.4	27.5	35.291	44.1
2ème décade :	27.2	28.1	35.053	157.9
3ème décade :	27.8	28.7	35.279	1.2

COTIERE PAPEETE

FEUILLE DE RELEVES

MOIS : 3/ 80

JOUR	TEMP. AIR (°C)	TEMP. MER (°C)	SALINITE (ppm)	TPS MER	PRECIPITATIONS (mm)
1	278	289	35420	0 1	2
2	265	288	35380	0 1	10
3	270	285	35430	0 1	17
4	262	282	35320	0 1	60
5	261	285	35370	0 2	52
6	274	285	35410	0 2	0
7	276	280	35380	1 1	0
8	277	289	35420	0 1	0
9	269	280	35400	0 1	33
10	272	284	35480	0 1	0
11	278	284	35400	0 1	0
12	278	285	35570	0 1	0
13	283	285	35370	0 1	0
14	278	288	35430	0 1	32
15	275	289	35440	0 1	0
16	280	288	35400	0 1	0
17	281	288	35420	0 1	0
18	277	288	35440	0 1	48
19	281	289	35420	0 1	0
20	274	290	35520	0 1	5
21	275	288	35470	0 1	2
22	278	290	35420	0 1	0
23	275	290	35510	0 2	0
24	281	286	35420	0 1	0
25	282	288	35440	0 2	0
26	287	289	35430	0 2	0
27	281	290	35420	0 1	24
28	280	292	35450	0 1	2
29	273	292	35390	0 1	435
30	263			2	764
31	260	285	35070	2 4	663
MOYENNES MENSUELLES					SOMME
	27.5	28.7	35.415		214.9

Moyennes décades :

1ère décade :	27.0	28.5	35.401	17.4
2ème décade :	27.9	28.7	35.441	8.5
3ème décade :	27.6	28.9	35.402	189.0

COTIERE PAPEETE

FEUILLE DE RELEVES

MOIS : 4/ 80

JOUR	TEMP. AIR (°C)	TEMP. MER (°C)	SALINITE (ppm)	TPS MER	PRECIPITATIONS (mm)
1	260	275	35350	2 14	371
2	270	278	35330	0 13	187
3	275	281	35300	0 12	3
4	274	287	35330	0 11	0
5	275	287	35310	0 11	0
6	280	289	35420	0 11	12
7	273	287	35350	1 11	516
8	278	288	35410	0 12	63
9	275	287	35350	2 11	561
10	273	286	35390	0 12	0
11	278	285	35390	0 11	0
12	280	290	35270	0 11	0
13	277	290	35300	0 11	13
14	274	290	35320	0 11	0
15	268	289	35430	0 12	108
16	280	288	35420	0 11	0
17	278	288	35320	0 12	0
18	277	288	35510	0 12	0
19	278				0
20	265	289	35420	0 12	234
21	249	289	35310	2 12	167
22	266	286	35310	0 12	0
23	261	287	35350	1 11	86
24	246	284	35280	2 12	461
25	266	284	35280	0 11	19
26	268	283	35160	0 11	11
27	250	282	35030	1 11	210
28	249	281	35020	2 11	9
29	265	280	35220	0 11	36
30	267	282	34960	0 11	0
MOYENNES MENSUELLES					SOMME
	26.9	28.6	35.305		306.7

Moyennes décades :

1ère décade :	27.3	28.5	35.354	171.3
2ème décade :	27.6	28.9	35.376	35.5
3ème décade :	25.9	28.4	35.192	99.9

COTIERE PAPEETE

FEUILLE DE RELEVES

MOIS : 5/ 80

OUR	TEMP. AIR (oC)	TEMP. MER (oC)	SALINITE (ppm)	TFS MER	PRECIPITATIONS (mm)
1!	267!	280!	35060!0	!1	7!
2!	273!	280!	35270!0	!1	0!
3!	268!	280!	35080!0	!1	0!
4!	269!	280!	35030!0	!1	0!
5!	273!	280!	35080!0	!1	21!
6!	274!	280!	35040!0	!1	576!
7!	264!	281!	35500!0	!2	229!
8!	261!	278!	35220!0	!1	0!
9!	270!	281!	35170!0	!1	553!
10!	263!	280!	35290!2	!1	283!
11!	271!	280!	35170!0	!1	7!
12!	271!	280!	35230!0	!2	0!
13!	270!	279!	35310!0	!2	2!
14!	269!	279!	35300!0	!0	22!
15!	271!	280!	35310!0	!1	2!
16!	261!	279!	35360!0	!1	226!
17!	266!	279!	35370!0	!1	0!
18!	256!	278!	35410!0	!0	13!
19!	254!	276!	35450!1	!0	1!
20!	258!	276!	35390!1	!0	136!
21!	256!	278!	35320!0	!1	265!
22!	263!	276!	35460!0	!1	0!
23!	261!	275!	35430!0	!0	0!
24!	254!	277!	35450!0	!1	0!
25!	257!	275!	35620!0	!1	0!
26!	263!	273!	35420!0	!1	0!
27!	261!	276!	35450!0	!1	0!
28!	259!	277!	35440!0	!1	0!
29!	262!	278!	35440!0	!1	39!
30!	267!	278!	35480!0	!2	116!
31!	259!	278!	35480!0	!2	82!
MOYENNES MENSUELLES					SOMME
	26.4!	27.8!	35.324!		258.0!

Moyennes décades :

1ère décade :	26.8	28.0	35.174	166.9
2ème décade :	26.5	27.9	35.330	40.9
3ème décade :	26.0	27.6	35.454	50.2

COTIERE PAPEETE

FEUILLE DE RELEVES

MOIS : 6/ 80

JOUR	TEMP. AIR (oC)	TEMP. MER (oC)	SALINITE (ppm)	TPS MER	PRECIPITATIONS (mm)
1	250	276	35430	0 1	2
2	255	275	35660	0 1	2
3	255	276	35600	0 1	0
4	241	276	35510	0 1	0
5	236	275	35750	0 1	0
6	245	273	35600	1 1	0
7	254				0
8	255				0
9	261	275	35790	0 1	0
10	263	272	35590	0 2	4
11	266	273	35580	0 2	4
12	261	271	35600	0 1	0
13	257	269	35640	0 1	0
14	255	270	35590	0 1	0
15	252	268	35600	0 1	0
16	247	268	35590	0 1	0
17	255	269	35660	0 1	0
18	266	272	35630	0 1	6
19	255	272	35660	1 2	86
20	242	269	35600	2 2	0
21	240	271	35660	0 1	0
22	231	266	35670	0 0	0
23	227	265	35680	0 0	0
24	238	268	35670	0 1	0
25	242	266	35710	0 1	2
26	258	269	35720	0 1	0
27	259	269	35740	0 1	0
28	262	269	35750	0 1	2
29	262				0
30	258	269	35760	0 0	0
MOYENNES MENSUELLES					SOMME
	25.2	27.1	35.646		10.8

Moyennes décades :

1ère décade :	25.2	27.5	35.616	0.8
2ème décade :	25.6	27.0	35.615	9.6
3ème décade :	24.8	26.8	35.707	0.4

COTIERE PAPEETE

FEUILLE DE RELEVES

MOIS : 7 / 80

JOUR	TEMP. AIR (°C)	TEMP. MER (°C)	SALINITE (ppm)	TPS MER	PRECIPITATIONS (mm)
1	248	269	35750	0	1
2	254	269	35790	0	1
3	250	269	35760	0	0
4	246	265	35730	0	15
5	244	266	35760	0	0
6	251	267	35760	0	0
7	246	269	35730	0	0
8	246	268	35770	0	0
9	243	269	35760	0	0
10	236	265	35750	0	1
11	228	264	35720	0	0
12	238	264	35780	0	0
13	249	265	35720	0	0
14	248	266	35730	0	0
15	240	265	35740	0	0
16	238	266	35700	0	0
17	241	265	35700	0	0
18	246	266	35650	0	0
19	249	267	35670	0	0
20	254	268	35690	0	0
21	257	268	35680	0	1
22	259	269	35730	2	35
23	248	269	35700	0	0
24	252	266	35700	0	0
25	250	268	35690	0	1
26	251	267	35720	1	0
27	248	265	35680	0	0
28	248	264	35690	0	1
29	260	267	35670	0	0
30	263	269	35680	0	8
31	245	268	35690	0	0
MOYENNES MENSUELLES					SOMME
	24.8	26.7	35.719		6.4

Moyennes décades :

1ère décade :	24.6	26.8	35.756	1.8
2ème décade :	24.3	26.6	35.710	0.0
3ème décade :	25.3	26.7	35.694	4.6

COTIERE PAPEETE

FEUILLE DE RELEVES

MOIS : 8/ 80

JOUR	TEMP. AIR (oC)	TEMP. MER (oC)	SALINITE (ppm)	TPS MER	PRECIPITATIONS (mm)
1	235	268	35690	0 1	0
2	232	261	35730	0 0	0
3	236				0
4	244	264	35750	0 2	0
5	247	265	35720	0 1	0
6	252	268	35690	0 1	0
7	250	268	35750	0 1	0
8	249	268	35690	0 1	7
9	250	268	35700	0 2	0
10	238	263	35750	0 2	0
11	244				0
12	259	268	35720	0 1	0
13	257	265	35710	0 2	0
14	253	265	35680	0 2	0
15	246	267	35710	0 1	0
16	245	265	35680	0 1	0
17	251	268	35700	0 1	0
18	256	269	35710	0 2	0
19	250	266	35720	0 1	0
20	250	266	35720	0 1	5
21	259	266	35730	1 1	0
22	257	266	35870	0 1	0
23	264	264	35700	0 3	10
24	256				0
25	262	265	35750	0 2	33
26	246	267	35720	0 2	352
27	237	266	35700	0 1	66
28	236	259	35660	0 1	0
29	240	264	35730	0 0	0
30	241	264	35790	0 1	0
31	241	262	35780	0 1	0
MOYENNES MENSUELLES					SOMME
	24.8	26.6	35.723		47.3

Moyennes décades :

1ère décade :	24.3	26.6	35.719	0.7
2ème décade :	25.1	26.7	35.706	0.5
3ème décade :	24.9	26.4	35.743	46.1

COTIERE PAPEETE

FEUILLE DE RELEVES

MOIS : 9/ 80

OUR	TEMP. AIR (oC)	TEMP. MER (oC)	SALINITE (ppm)	TPS MER	PRECIPITATIONS (mm)
1	246	264	35760	0 1	0
2	246	262	35760	0 1	0
3	251	262	35720	0 1	0
4	247	263	35830	0 2	47
5	251	263	35720	0 0	0
6	251	263	35740	0 0	0
7	251	263	35780	0 0	0
8	246	262	35920	0 0	0
9	242	262	35770	0 0	0
10	252	265	35750	0 0	0
11	252	265	35750	0 0	0
12	243	266	35800	0 0	0
13	247				0
14	261	263	35770	0 0	0
15	258	262	35720	0 1	0
16	258	262	35790	0 1	0
17	252	266	35770	0 0	0
18	256	264	35780	0 0	0
19	254	264	35780	0 0	0
20	253	267	35560	0 0	38
21	251	266	35750	0 0	131
22	234	262	35770	2 1	4
23	246	263	35800	0 0	0
24	250	263	35720	0 0	0
25	241	265	35840	0 0	0
26	248	264	35940	1 0	0
27	240	265	35860	0 1	0
28	237	262	35850	0 1	0
29	243	264	35830	0 1	0
30	252	262	35760	0 1	190
MOYENNES MENSUELLES					SOMME
	24.9	26.4	35.779		41.0

Moyennes décades :

1ère décade :	24.8	26.3	35.775	4.7
2ème décade :	25.3	26.4	35.747	3.8
3ème décade :	24.4	26.4	35.812	32.5

COTIERE PAPEETE

FEUILLE DE RELEVES

MOIS : 10/ 80

JOUR	TEMP.AIR (oC)	TEMP.MER (oC)	SALINITE (ppm)	TPS MER	PRECIPITATIONS (mm)
1	264	264	35260	0 12	669
2	246	264	35800	2 13	39
3	250	261	35810	1 12	4
4	255	262	35800	1 13	0
5	255	262	35790	0 12	12
6	260	262	35820	0 12	1
7	239	263	35460	0 12	9
8	256	263	35850	0 12	0
9	253	264	35800	0 12	3
10	250	263	35760	0 13	10
11	258	263	35780	0 13	0
12	260	262	35810	0 12	0
13	245	263	35630	0 12	30
14	251	262	35670	0 11	2
15	257	264	35600	2 12	0
16	253	265	35680	0 11	0
17	253	265	35640	0 11	0
18	256	266	35640	0 11	0
19	246	265	35770	0 11	5
20	254	263	35670	0 11	0
21	259	264	35620	0 12	0
22	245	265	35740	0 11	2
23	253	265	35800	0 11	3
24	257	263	35720	0 11	0
25	267	264	35660	0 11	0
26	265	267	35730	0 12	0
27	267	268	35740	0 12	0
28	268	268	35500	0 13	14
29	273	269	35440	0 12	11
30	265	269	35550	1 12	196
31	254	264	35560	2 11	29
MOYENNES MENSUELLES					SOMME
	25.6	26.4	35.681		103.9

Moyennes décades :

1ère décade :	25.3	26.3	35.715	74.7
2ème décade :	25.3	26.4	35.689	3.7
3ème décade :	26.1	26.6	35.642	25.5

COTIERE PAPEETE

FEUILLE DE RELEVES

MOIS : 11 / 80

OUR	TEMP. AIR (°C)	TEMP. MER (°C)	SALINITE (ppm)	TPS MER	PRECIPITATIONS (mm)
1	262	268	35540	0 1	0
2	262	269	35630	0 1	0
3	258	269	35670	0 1	0
4	267	269	35700	0 1	0
5	260	268	35900	0 1	0
6	255	271	35940	0 2	0
7	259	269	35950	0 2	154
8	251	269	35860	0 3	39
9	244	269	35480	2 3	22
10	259	267	35580	0 3	8
11	263	268	35840	0 3	0
12	259	269	35890	0 3	0
13	259	269	36020	0 3	0
14	268	270	35760	0 3	14
15	271	270	35740	0 3	0
16	270	271	35660	0 3	18
17	267	273	35700	0 3	21
18	271	272	35760	1 3	73
19	272	272	35830	2 3	2
20	271	273	35860	0 3	0
21	264	273	35870	0 3	42
22	259	276	35840	0 2	0
23	264	272	35860	0 2	4
24	262	271	35980	0 3	0
25	257	272	35870	0 3	11
26	265	272	35920	0 2	13
27	260	272	35830	0 3	0
28	262	272	35920	0 4	0
29	261	272	35880	0 4	0
30	260	272	35800	0 4	71
MOYENNES MENSUELLES					SOMME
	26.2	27.1	35.803		49.2

Moyennes décades :

1ère décade :	25.8	26.9	35.725	22.3
2ème décade :	26.7	27.1	35.806	12.8
3ème décade :	26.1	27.2	35.877	14.1

COTIERE PAPEETE

FEUILLE DE RELEVES

MOIS : 12/ 80

JOUR	TEMP. AIR (°C)	TEMP. MER (°C)	SALINITE (ppm)	TPS MER	PRECIPITATIONS (mm)
1	246	270	35960	0 13	238
2	266	270	35910	0 13	0
3	271	268	35910	1 15	1
4	267	270	35850	0 15	0
5	264	270	35990	0 15	45
6	270	272	35890	2 14	0
7	274	271	35900	0 14	47
8	277	272	35960	0 14	2
9	277	276	35840	0 13	0
10	273	273	35810	0 13	0
11	276	275	35800	0 13	0
12	277	274	35910	0 13	0
13	273	274	35840	0 14	0
14	273	277	35880	0 13	30
15	271	275	35830	1 12	0
16	260	274	35820	0 12	147
17	270	273	35700	0 12	251
18	262	278	35700	0 13	52
19	272	277	35670	0 12	3
20	273	278	35740	0 13	0
21	275	282	35740	0 12	0
22	270	280	35770	0 11	0
23	277	281	35800	0 12	3
24	281	288	35870	0 12	0
25	276	286	35770	0 12	0
26	272	279	35780	0 12	262
27	276	286	35870	0 12	0
28	273	288	35770	0 11	4
29	279	285	35900	0 11	0
30	271	283	35900	0 12	20
31	282	286	35900	0 12	0
MOYENNES MENSUELLES					SOMME
	27.2	27.7	35.838		110.5

Moyennes décades :

1ère décade :	26.9	27.1	35.902	33.3
2ème décade :	27.1	27.6	35.789	48.3
3ème décade :	27.6	28.4	35.825	28.9

COTIERE PAPEETE

FEUILLE DE RELEVES

MOIS : 1 / 81

JOUR	TEMP. AIR (°C)	TEMP. MER (°C)	SALINITE (ppm)	TPS MER	PRECIPITATIONS (mm)
1	286				0
2	286	284	35880	0 3	0
3	290	289	35950	0 2	0
4	286	286	36100	0 2	0
5	279	285	36030	0 2	4
6	287	282	35990	0 2	0
7	274	285	35960	0 2	15
8	273	283	36050	0 2	18
9	268	284	35980	0 4	1134
10	238	281	35680	2 4	1013
11	249	278	35530	2 4	494
12	242	273	35140	2 4	296
13	253	272	35090	2 4	351
14	266	271	35190	1 4	438
15	262	270	35880	2 3	94
16	271	273	35690	0 3	0
17	273	275	35710	0 3	0
18	281	272	35770	0 3	3
19	278	276	35730	0 2	1
20	275	279	35750	0 3	55
21	246	277	35800	1 2	168
22	251	276	35740	1 4	1014
23	263				496
24	259				101
25	275	260	35970	0 3	0
26	271	265	35730	0 2	14
27	277	270	35540	2 2	13
28	271	273	35640	0 3	23
29	271	274	35390	0 2	15
30	267	274	35550	0 4	134
31	264	274	35460	1 2	11
MOYENNES MENSUELLES					SOMME
	26.9	27.6	35.711		590.5

Moyennes décades :

1ère décade :	27.7	28.4	35.958	218.4
2ème décade :	26.5	27.4	35.548	173.2
3ème décade :	26.5	27.1	35.647	198.9

COTIERE PAPEETE

FEUILLE DE RELEVES

MOIS : 2 / 81

JOUR	TEMP. AIR (°C)	TEMP. MER (°C)	SALINITE (ppm)	TPS MER	PRECIPITATIONS (mm)
1	267				0
2	269	275	35430	1 2	0
3	277	276	35490	0 2	0
4	270	278	35830	0 2	1
5	272	280	35630	1 4	2
6	274	280	35720	0 2	0
7	275	280	35790	0 2	0
8	270				20
9	245				385
10	263	276	35510	2 3	2
11	272	280	35700	0 3	0
12	268	280	35570	0 3	0
13	270	280	35890	0 2	0
14	270	282	35760	1 3	0
15	265				17
16	266	282	35710	0 2	0
17	263	282	35830	1 2	3
18	268	284	35780	0 2	1
19	264	283	35690	0 2	60
20	271	282	35730	0 4	0
21	278	283	35760	0 4	1
22	272				8
23	270	284	35830	1 3	27
24	278	283	35720	0 3	10
25	279	283	35730	0 3	135
26	283	282	35720	0 3	12
27	278	283	35720	0 2	88
28	267	284	35630	1 4	73
MOYENNES MENSUELLES					SOMME
	27.0	28.1	35.703		84.5

Moyennes décades :

1ère décade :	26.8	27.8	35.629	41.0
2ème décade :	26.8	28.2	35.740	8.1
3ème décade :	27.6	28.3	35.730	35.4

COTIERE PAPEETE

FEUILLE DE RELEVES

MOIS : 3/ 81

OUR	TEMP. AIR (°C)	TEMP. MER (°C)	SALINITE (ppm)	TPS MER	PRECIPITATIONS (mm)
1	271				430
2	263	282	35430	2 5	334
3	264				311
4	269	281	35380	0 5	353
5	260				153
6	260	280	35480	2 5	167
7	254	280	35560	2 5	662
8	254				937
9	255	280	35640	2 5	1245
10	256	278	35240	2 6	1138
11	269				0
12	272	273	35560	0 5	0
13	269	277	35710	0 3	88
14	258	278	35630	2 4	1727
15	247				61
16	269	275	35070	0 3	0
17	267	278	35670	0 2	9
18	258	277	35200	0 2	498
19	241	275	35480	1 2	57
20	267	274	35260	2 3	553
21	264	271	35140	2 3	653
22	266				35
23	267	274	35290	0 2	0
24	269	275	35490	0 1	0
25	267	277	35310	0 1	0
26	260	276	35360	0 1	0
27	260	277	35430	0 1	2
28	264	278	35430	0 1	1
29	268				0
30	267	277	35360	0 1	0
31	257	276	35340	0 2	0
MOYENNES MENSUELLES					SOMME
	26.2	27.7	35.411		941.4

Moyennes décades :

1ère décade :	26.1	28.0	35.455	573.0
2ème décade :	26.2	27.6	35.447	299.3
3ème décade :	26.4	27.6	35.350	69.1

COTIERE PAPEETE

FEUILLE DE RELEVES

MOIS : 4/ 81

JOUR	TEMP. AIR (°C)	TEMP. MER (°C)	SALINITE (ppm)	TPS MER	PRECIPITATIONS (mm)
1	270	276	35280	0 1	0
2	264	276	35450	0 1	17
3	264	274	35480	0 1	0
4	269	277	35480	0 2	20
5	261				80
6	267	276	35360	0 2	0
7	266	277	35420	0 1	7
8	269	278	35510	0 2	0
9	271	276	35500	0 2	0
10	270	276	35540	2 2	0
11	267	280	35540	0 0	5
12	271				6
13	270	277	35530	0 1	0
14	264	274	35570	0 0	74
15	255	275	35240	2 0	3
16	258	274	35570	0 0	0
17	264	278	35590	0 0	0
18	259	278	35570	0 1	4
19	258				0
20	254	274	35630	0 0	1
21	263	276	35640	0 1	9
22	249	274	35740	1 1	55
23	260	276	35680	0 1	0
24	266	279	35550	0 2	34
25	257	275	35010	2 2	132
26	271				5
27	256	280	35450	0 2	95
28	256	277	35640	1 1	0
29	251	275	35690	0 1	0
30	259	272	35650	0 1	0
MOYENNES MENSUELLES					SOMME
	26.3	27.6	35.512		54.7

Moyennes décades :

1ère décade :	26.7	27.6	35.447	12.4
2ème décade :	26.2	27.6	35.530	9.3
3ème décade :	25.9	27.6	35.561	33.0

COTIERE PAPEETE

FEUILLE DE RELEVES

MOIS : 5/ 81

OUR	TEMP. AIR (oC)	TEMP. MER (oC)	SALINITE (ppm)	TPS MER	PRECIPITATIONS (mm)
1	247	279	35770	0 2	0
2	248	282	35810	0 0	1
3	255				88
4	259	278	35630	0 2	0
5	364	278	35580	0 1	5
6	261	278	35680	1 2	0
7	256	278	35670	0 1	39
8	258	276	35610	0 2	0
9	260	276	35610	0 2	0
10	260				0
11	255	274	35630	1 2	28
12	254	273	35610	0 1	0
13	249	273	35650	0 1	0
14	246	272	35630	0 1	0
15	251	272	35640	0 1	0
16	257	275	35720	0 3	11
17	266				61
18	270	277	35940	1 3	6
19	253	278	35720	0 2	0
20	258	277	35780	0 1	0
21	266	276	35730	1 3	0
22	276	274	35770	0 3	2
23	271	276	35870	0 2	0
24	258				0
25	258	274	36010	0 2	0
26	251	271	35730	0 2	25
27	252	271	35790	0 1	0
28	254	271	35850	0 1	0
29	255	270	35750	0 1	0
30	252	272	35910	1 1	0
31	261				0
MOYENNES MENSUELLES					SOMME
	26.1	27.5	35.734		26.6

Moyennes décades :

1ère décade :	26.7	27.8	35.670	13.3
2ème décade :	25.6	27.5	35.702	10.6
3ème décade :	25.9	27.3	35.823	2.7

COTIERE PAPEETE

FEUILLE DE RELEVES

MOIS : 6/ 81

JOUR	TEMP. AIR (oC)	TEMP. MER (oC)	SALINITE (ppm)	TPS MER	PRECIPITATIONS (mm)
1	256	274	35780	0 1	0
2	254	271	35920	0 2	2
3	253	271	35810	1 1	0
4	260	268	35810	0 2	0
5	250	268	35900	0 1	0
6	240	266	35870	0 1	15
7	243				0
8	247	266	35910	0 1	0
9	256	266	35890	0 1	0
10	254	261	36030	0 3	0
11	245	266	35910	2 3	8
12	259	266	35870	0 1	0
13	248	267	35200	0 1	54
14	257				1
15	250	266	35770	1 1	161
16	254	264	35820	0 2	1
17	259	267	35750	0 2	0
18	248	269	35660	0 1	1
19	243	263	35790	0 1	0
20	242	268	35830	0 1	0
21	244				0
22	241	266	35900	0 1	0
23	235	260	35960	0 1	0
24	239	261	35740	0 0	4
25	253	263	35970	0 1	45
26	236	264	35850	0 1	0
27	240	264	35870	0 2	0
28	239				231
29	237	261	35830	1 2	0
30	248	262	35860	0 1	0
MOYENNES MENSUELLES					SOMME
	24.8	26.6	35.827		52.3

Moyennes décades :

1ère décade :	25.1	26.8	35.880	1.7
2ème décade :	25.1	26.6	35.733	22.6
3ème décade :	24.1	26.3	35.873	28.0

COTIERE PAPEETE

FEUILLE DE RELEVES

MOIS : 7/ 81

OUR	TEMP. AIR (°C)	TEMP. MER (°C)	SALINITE (ppm)	TPS MER	PRECIPITATIONS (mm)
1	252	261	35790	0 1	0
2	252	263	35790	0 1	0
3	247	261	35780	1 2	0
4	241	262	35650	1 2	0
5	241				0
6	233	263	35900	0 1	0
7	237	253	35950	0 1	0
8	237	253	35950	0 1	0
9	242	258	35940	1 0	0
10	241	257	36030	0 1	0
11	245	260	36020	0 1	0
12	250				0
13	246	261	36020	0 1	0
14	245				0
15	248	269	36050	0 1	0
16	248	255	36070	0 1	0
17	257	263	36040	0 1	0
18	250	263	36090	0 3	0
19	240				0
20	246	258	36070	0 1	80
21	250	260	35630	2 3	53
22	253	260	35730	0 1	5
23	252	261	36010	0 1	0
24	249	252	35990	0 1	0
25	257	261	35280	0 2	0
26	256				0
27	249	261	36030	0 1	0
28	261	261	36090	0 1	0
29	238	260	36050	0 2	194
30	252	263	36050	0 4	141
31	214	251	36130	0 2	0
MOYENNES MENSUELLES					SOMME
	24.6	26.0	35.928		47.3

Moyennes décades :

1ère décade :	24.2	25.9	35.864	0.0
2ème décade :	24.8	26.1	36.051	8.0
3ème décade :	24.8	25.9	35.899	39.3

COTIERE PAPEETE

FEUILLE DE RELEVES

MOIS : 8/ 81

JOUR	TEMP. AIR (°C)	TEMP. MER (°C)	SALINITE (ppm)	TPS MER	PRECIPITATIONS (mm)
1	223	257	36150	1 1	0
2	214				0
3	225	246	36190	0 1	0
4	228	250	36200	0 1	0
5	234	250	36220	0 1	0
6	242	251	36210	0 1	0
7	247	253	36160	0 1	0
8	236	251	36180	0 1	0
9	228				0
10	221	251	36150	0 1	0
11	228	244	36220	0 1	0
12	240	244	36240	1 2	0
13	244	249	36180	0 1	0
14	242			0 1	0
15	237	251	36230	0 1	18
16	248				0
17	254	250	36300	0 1	1
18	261	259	36200	0 1	3
19	259	257	36180	0 0	0
20	250	254	36100	0 1	0
21	248	253	36110	0 0	2
22	257	259	36140	1 3	17
23	249				0
24	246	256	36150	0 1	0
25	247	255	36170	0 1	0
26	240	250	36190	0 1	0
27	235	253	36160	0 0	0
28	244	257	36150	0 0	0
29	246	258	36150	0 1	0
30	248				0
31	246	259	36160	0 1	0
MOYENNES MENSUELLES					SOMME
	24.1	25.3	36.180		4.1

Moyennes décades :

1ère décade :	23.0	25.1	36.183	0.0
2ème décade :	24.6	25.1	36.206	2.2
3ème décade :	24.6	25.6	36.153	1.9

COTIERE PAPEETE

FEUILLE DE RELEVES

MOIS : 9/ 81

OUR	TEMP.AIR (°C)	TEMP.MER (°C)	SALINITE (ppm)	TPS MER	PRECIPITATIONS (mm)
1	245	261	36130	0 1	0
2	239	260	36110	0 1	0
3	251	259	36110	0 1	0
4	257	260	36080	1 2	0
5	256	261	36160	0 3	0
6	256				0
7	257	258	36200	0 1	0
8	256	261	36120	0 3	0
9	255	260	36110	0 2	0
10	259	261	36130	0 2	0
11	256	262	36130	0 2	0
12	250	261	36170	0 1	0
13	248				0
14	250	262	36150	0 1	0
15	257	263	36140	0 2	0
16	251	261	36120	0 1	0
17	258	264	36110	0 2	3
18	247	265	36130	1 2	64
19	252	267	36150	0 1	0
20	245				0
21	255	264	36170	1 1	0
22	255	261	36140	0 1	0
23	261	261	36150	0 1	0
24	253	264	36110	0 1	0
25	254	262	36130	0 1	0
26	256	269	36110	0 1	0
27	258				0
28	260				0
29	263	269	36160	0 1	0
30	260	268	36150	0 1	0
MOYENNES MENSUELLES					SOMME
	25.4	26.3	36.135		6.7

Moyennes décades :

1ère décade :	25.3	26.0	36.128	0.0
2ème décade :	25.1	26.3	36.138	6.7
3ème décade :	25.8	26.5	36.140	0.0

COTIERE PAPEETE

FEUILLE DE RELEVES

MOIS : 10/ 81

JOUR	TEMP. AIR (oC)	TEMP. MER (oC)	SALINITE (ppm)	TPS MER	PRECIPITATIONS (mm)
1	258	262	36140	0 1	0
2	259	273	36160	0 1	0
3	253	270	36140	0 1	0
4	245				0
5	240	262	36150	1 1	0
6	246	263	36170	0 1	0
7	248	264	36160	0 0	0
8	242	263	36160	0 1	0
9	254	266	36190	0 1	0
10	267	266	36180	0 3	21
11	270				0
12	270	268	36170	0 3	0
13	255	268	36150	1 1	86
14	257	269	36150	0 1	2
15	274	268	36150	0 1	0
16	272	269	36110	0 2	0
17	271	269	36110	0 2	7
18	261				1
19	262	270	36120	0 1	0
20	266	273	36230	0 1	0
21	263	271	36140	0 1	3
22	264	271	36180	1 0	389
23	249	272	35990	2 1	131
24	256	261	36110	2 2	47
25	255				0
26	257	270	36090	1 1	0
27	257	267	36130	0 1	6
28	268	266	36290	2 2	109
29	268	267	36130	0 2	1
30	269	267	36100	0 2	0
31	265	269	36130	0 1	0
MOYENNES MENSUELLES					SOMME
	25.9	26.8	36.146		80.3

Moyennes décades :

1ère décade :	25.1	26.5	36.161	2.1
2ème décade :	26.6	26.9	36.149	9.6
3ème décade :	26.1	26.8	36.129	68.6

COTIERE PAPEETE

FEUILLE DE RELEVES

MOIS : 11 / 81

OUR	TEMP. AIR (°C)	TEMP. MER (°C)	SALINITE (ppm)	TPS MER	PRECIPITATIONS (mm)
1	260				0
2	264	271	36110	0 1	14
3	267	271	36170	0 2	28
4	275	270	36200	0 2	0
5	268	269	36130	0 2	2
6	270	271	36220	0 2	0
7	270	279	36290	0 3	0
8	265				17
9	259	280	36020	0 1	64
10	260	274	36030	0 1	0
11	266				0
12	259	278	35930	0 1	0
13	266	280	36070	0 2	0
14	270	279	35960	0 2	0
15	263				458
16	249	278	36080	1 3	19
17	256	270	36100	1 3	181
18	264	279	36010	0 1	0
19	258	260	35990	0 1	769
20	256	270	35940	1 3	14
21	262	279	35980	0 1	2
22	261				279
23	243	270	35090	2 3	40
24	257	265	35520	0 1	1
25	260	272	35610	0 2	0
26	263	273	35870	0 2	0
27	273	276	35960	0 1	0
28	264	274	35760	1 3	6
29	266				0
30	265	278	35860	0 0	13
MOYENNES MENSUELLES					SOMME
	26.3	27.4	35.954		190.7

Moyennes décades :

1ère décade :	26.6	27.3	36.146	12.5
2ème décade :	26.1	27.4	36.010	144.1
3ème décade :	26.1	27.3	35.706	34.1

COTIERE PAPEETE

FEUILLE DE RELEVES

MOIS : 12/ 81

JOUR	TEMP. AIR (°C)	TEMP. MER (°C)	SALINITE (ppm)	TPS MER	PRECIPITATIONS (mm)
1	263	277	35860	0 2	42
2	262	279	35960	1 3	266
3	236	273	35890	2 3	38
4	253	270	35650	0 3	6
5	254	270	35500	1 3	21
6	264				0
7	272	271	35770	1 4	0
8	269	272	35730	0 4	1
9	249	272	35860	1 4	62
10	258	271	35810	1 3	286
11	244	269	35390	2 2	59
12	265	269	35420	0 2	0
13	263				41
14	258	272	35560	1 4	0
15	264	271	35580	0 4	0
16	270	271	35670	0 4	0
17	279	275	35730	0 3	0
18	276	278	35790	0 2	0
19	270	280	35930	0 2	1
20	264				2
21	265	280	35900	0 2	17
22	261	275	35910	2 2	55
23	250	278	35830	1 2	430
24	268	275	35620	0 4	118
25	270				23
26	272	278	35850	2 4	211
27	272				9
28	272	279	35800	0 4	7
29	273	278	35780	0 5	1
30	271	278	35820	0 4	0
31	273	279	35950	0 3	0
	MOYENNES MENSUELLES				SOMME
	26.4	27.5	35.752		169.6

Moyennes décades :

1ère décade :	25.8	27.3	35.781	72.2
2ème décade :	26.5	27.3	35.634	10.3
3ème décade :	26.8	27.8	35.829	87.1

COTIERE PAPEETE

FEUILLE DE RELEVES

MOIS : 1 / 82

JOUR	TEMP. AIR (°C)	TEMP. MER (°C)	SALINITE (ppm)	TPS MER	PRECIPITATIONS (mm)
1	274				2
2	285	279	35760	0 4	1
3	276				0
4	280	280	35830	0 1	0
5	278	279	35810	0 2	0
6	276	278	35750	0 1	0
7	273	279	35930	0 1	0
8	277	274	35910	0 1	0
9	280	270	35860	0 1	0
10	277				5
11	285	277	35740	0 3	79
12	267	271	35390	0 1	21
13	273	270	35490	2 3	10
14	278	270	35720	0 1	13
15	279	275		0 1	0
16	275	280	35560	0 3	0
17	272				28
18	276	285	35780	0 1	0
19	272	280	35670	0 0	0
20	279	283	35730	0 0	1
21	274	278	35760	1 0	13
22	278	280	35860	0 2	0
23	273	282	35840	0 0	23
24	276				7
25	270	274	35960	0 0	0
26	263	269	35860	0 1	483
27	256	280	35840	1 3	602
28	256	273	35140	2 4	559
29	264	262		1 1	22
30	264	270		1 0	0
31	272				7
MOYENNES MENSUELLES					SOMME
	27.3	27.6	35.736		187.6

Moyennes décades :

1ère décade :	27.8	27.7	35.836	0.8
2ème décade :	27.6	27.7	35.635	15.2
3ème décade :	26.8	27.4	35.751	171.6

COTIERE PAPEETE

FEUILLE DE RELEVES

MOIS : 2/ 82

JOUR	TEMP. AIR (°C)	TEMP. MER (°C)	SALINITE (ppm)	TPS MER	PRECIPITATIONS (mm)
1	277	281		1 1	4
2	276	284	35750	0 1	0
3	275	283	35890	0 1	5
4	279	282	35810	0 2	0
5	282	285	35870	0 1	0
6	265	285	35890	0 2	91
7	271				0
8	272			0 0	0
9	274	278	35810	0 0	0
10	276	286	35840	0 1	0
11	274	285	35780	0 1	0
12	280				11
13	285	273	35710	0 1	0
14	264				17
15	270	274	35810	0 1	0
16	274	275	35930	0 1	3
17	272	285	36030	0 1	0
18	275	280	35560	0 0	7
19	266				6
20	251	285	35850	1 1	371
21	248				408
22	238	265		2 3	273
23	244	276	34980	2 4	1217
24	264	270	34770	2 6	643
25	248				1155
26	280				9
27	276			0 5	71
28	272		35990		1
MOYENNES MENSUELLES					SOMME
	26.9	28.0	35.722		429.2

Moyennes décades :

1ère décade :	27.5	28.3	35.837	10.0
2ème décade :	27.1	28.0	35.810	41.5
3ème décade :	25.9	27.0	35.247	377.7

COTIERE PAPEETE

FEUILLE DE RELEVES

MOIS : 3/ 82

OUR	TEMP. AIR (°C)	TEMP. MER (°C)	SALINITE (ppm)	TPS MER	PRECIPITATIONS (mm)
1	277				0
2	279	282		0 0	26
3	276	282	35030	0 1	5
4	275	286	35740	1 1	4
5	278				0
6	270	284	35160	0 2	0
7	276				0
8	269	284	35840	0 2	0
9	277	279		1 2	0
10	284				0
11	282	278		1 1	0
12	274	278		0 2	4
13	276	277		0 0	0
14	274				0
15	271				0
16	277	276	36010	0 2	0
17	279	280		0 2	0
18	277	283	35940	0 0	0
19	275	285		0 0	0
30	277	285		1 0	0
21	276				2
22	278	288	35140	0 3	0
23	276	280		1 1	0
24	280	280	35080	0 0	0
25	281	281	35780	0 0	0
26	279	288	35930	0 0	0
27	280	287	35520	0 0	0
28	279				0
29	279	290		0 0	0
30	278	283	35550	0 4	0
31	276	272		0 1	13
MOYENNES MENSUELLES					SOMME
	27.7	28.2	35.560		5.4

Moyennes décades :

1ère décade :	27.6	28.3	35.443	3.5
2ème décade :	27.6	28.0	35.975	0.4
3ème décade :	27.8	28.3	35.500	1.5

COTIERE PAPEETE

FEUILLE DE RELEVES

MOIS : 4/82

JOUR	TEMP. AIR (°C)	TEMP. MER (°C)	SALINITE (ppm)	TPS MER	PRECIPITATIONS (mm)
1	269	280		1 3	0
2	273	290	35640	0 0	0
3	280	289	35810	0 0	0
4	278				0
5	278				1
6	262	279	35790	0 3	627
7	254	278	35900	2 3	17
8	254	278		0 3	0
9	263	264	35930	0 0	0
10	266	273		0 0	211
11	263				373
12	251				694
13	262	273		0 3	90
14	264	276	35930	0 3	0
15	263	274	34780	0 0	0
16	261	270		0 0	0
17	267	275		0 1	0
18	274				0
19	279	275		0 1	0
20	267	285	35790	0 1	0
21	269	271		1 2	218
22	251	269		2 2	234
23	270	260	35390	0 1	0
24	265	262		0 0	0
25	267				0
26	263	260		0 0	0
27	263	262		0 0	0
28	270	282	35560	0 2	0
29	277	272		0 2	6
30	275	283	35900	2 2	7
MOYENNES MENSUELLES					SOMME
	26.7	27.4	35.675		247.8

Moyennes décades :

1ère décade :	26.8	27.9	35.814	85.6
2ème décade :	26.5	27.5	35.500	115.7
3ème décade :	26.7	26.9	35.617	46.5

COTIERE PAPEETE

FEUILLE DE RELEVES

MOIS : 5/ 82

OUR	TEMP. AIR (°C)	TEMP. MER (°C)	SALINITE (ppm)	TPS MER	PRECIPITATIONS (mm)
1	280	276		0 2	0
2	282				0
3	283	280	35500	2 2	0
4	282	285	35250	1 2	0
5	266	288	35950	0 1	0
6	263	288	35790	0 1	288
7	263	265		2 0	3
8	271	273		0 0	0
9	274				78
10	255	274		0 1	97
11	257	274	35790	2 0	126
12	245	262	36140	2 1	3
13	260	270	35920	1 0	0
14	264	270		0 1	314
15	258	270		1 3	7
16	272				0
17	264	280		0 1	0
18	259	282	35940	0 0	5
19	257	280	35800	0 0	6
20	260	277		0 0	0
21	253	260		0 0	0
22	258	273	36290	1 1	0
23	261				0
24	262	263	36090	0 0	0
25	253	280	36130	0 1	0
26	254	279	36120	0 0	0
27	267	280	36140	0 1	0
28	262	279	36030	0 0	0
29	257	280	36030	0 0	0
30	254				0
31	261				0
MOYENNES MENSUELLES					SOMME
	26.3	27.6	35.932		92.7

Moyennes décades :

1ère décade :	27.2	27.9	35.623	46.6
2ème décade :	26.0	27.4	35.918	46.1
3ème décade :	25.8	27.4	36.119	0.0

COTIERE PAPEETE

FEUILLE DE RELEVES

MOIS : 6/ 82

JOUR	TEMP. AIR (oC)	TEMP. MER (oC)	SALINITE (ppm)	TPS MER	PRECIPITATIONS (mm)
1	264	275	35900	0 1	11
2	266	279	35880	2 3	112
3	269	275	35790	2 4	249
4	253	276	35780	0 3	1
5	247	274	35390	0 2	0
6	232				0
7	236	271	35730	0 1	0
8	254	275	35690	0 1	0
9	253	275	35630	0 1	0
10	257	275	35580	0 0	0
11	259	275	35530	0 0	0
12	256	275	35421	1 2	0
13	258				0
14	255	273	35440	0 1	0
15	251				0
16	258	272	35460	0 1	0
17	262	271	36040	0 4	0
18	266	273	35304	0 3	18
19	265	271	35220	0 3	37
20	258				0
21	263	270	36050	0 2	197
22	251	260		2 3	0
23	237	270	36060	0 1	0
24	229	269		1 1	0
25	217	270	36140	0 2	0
26	232	270	36090	0 1	0
27	239				0
28	243	268		0 1	0
29	243	265	36120	0 0	0
30	241	267	36160	0 1	3
MOYENNES MENSUELLES					SOMME
	25.0	27.2	35.746		62.8

Moyennes décades :

1ère décade :	25.3	27.5	35.708	37.3
2ème décade :	25.9	27.3	35.488	5.5
3ème décade :	24.0	26.8	36.103	20.0

COTIERE PAPEETE

FEUILLE DE RELEVES

MOIS : 7/ 82

JOUR	TEMP. AIR (°C)	TEMP. MER (°C)	SALINITE (ppm)	TPS MER	PRECIPITATIONS (mm)
1	250	267	36140	0 1	0
2	250	269	36120	0 1	2
3	258				0
4	262				6
5	256	268	36090	0 2	0
6	252	269	36090	0 2	0
7	251	268	36090	0 2	0
8	251	269	36070	0 1	0
9	250				0
10	240	267	36130	0 1	0
11	246				0
12	249	268	36140	0 1	0
13	231	270	36120	0 0	39
14	230				0
15	243				0
16	251	271	36180	2 1	5
17	252				9
18	253				93
19	243	269	36140	0 2	382
20	240	268	36110	1 2	72
21	243	266	36070	0 2	0
22	240	266	36050	0 1	0
23	248	265	36080	0 1	0
24	254				0
25	251				0
26	249	268	36060	0 1	0
27	254	270	36070	0 1	138
28	238	264	36010	1 3	0
29	247	266	36060	1 2	13
30	241	268	36040	2 3	8
31	228	263	36130	2 3	42
MOYENNES MENSUELLES					SOMME
	24.7	26.8	36.095		80.9

Moyennes décades :

1ère décade :	25.2	26.8	36.104	0.8
2ème décade :	24.4	26.9	36.138	60.0
3ème décade :	24.5	26.6	36.063	20.1

COTIERE PAPEETE

FEUILLE DE RELEVES

MOIS : 8/ 82

JOUR	TEMP. AIR (°C)	TEMP. MER (°C)	SALINITE (ppm)	TPS MER	PRECIPITATIONS (mm)
1	246				0
2	250	270	36120	0 1	0
3	242	268	36090	0 1	6
4	244	269	36150	0 1	0
5	247	266	36040	0 1	1
6	257	265	35930	0 1	0
7	257	265	35930	0 2	23
8	263				285
9	235	265	35950	2 2	57
10	237	260	36020	0 2	0
11	240	269	36170	0 0	0
12	246	265	36160	0 1	0
13	244	264	36210	0 3	39
14	252	266	35850	0 0	0
15	251				0
16	254	268	36240	0 0	0
17	251	264	36190	0 1	0
18	253	264	36230	0 1	0
19	250	266	36190	0 1	3
20	254	269	36220	0 0	0
21	253	270	36230	0 1	0
22	253				0
23	252	268	36200	0 1	0
24	248	270	36120	0 0	0
25	240	260	36260	0 1	0
26	229	256	36200	0 1	0
27	237	263	36190	0 1	0
28	262	264	36260	0 1	0
29	267				0
30	259	270	36220	0 1	0
31	254	266	36220	0 1	0
MOYENNES MENSUELLES					SOMME
	24.9	26.6	36.138		41.4

Moyennes décades :

1ère décade :	24.8	26.6	36.029	37.2
2ème décade :	25.0	26.6	36.162	4.2
3ème décade :	25.0	26.5	36.211	0.0

COTIERE PAPEETE

FEUILLE DE RELEVES

MOIS : 9/ 82

JOUR	TEMP. AIR (°C)	TEMP. MER (°C)	SALINITE (ppm)	TPS MER	PRECIPITATIONS (mm)
1	251	270	36240	0 1	0
2	255	268	36280	0 1	0
3	254	278	36270	0 3	1
4	266	268	36360	0 3	110
5	248				31
6	242	267	36270	1 3	10
7	251	266	36290	0 3	0
8	250	262	36320	0 3	0
9	252	267	36250	0 2	0
10	251	266	36320	1 3	0
11	231	266	36250	1 2	188
12	229				32
13	246	261	36290	1 3	1
14	251	262	36310	0 2	0
15	248	265	36310	0 2	0
16	236	261	36350	0 2	0
17	236	261	36350	0 1	0
18	235	260	36330	0 0	0
19	233				0
20	244	264	36320	1 2	0
21	267	262	36340	0 3	136
22	227	263	36330	1 3	277
23	228	262	36370	2 2	3
24	229	260	36150	2 2	111
25	216	260	36270	2 1	183
26	224				1
27	246	262	36390	2 2	0
28	242	262	36340	0 1	0
29	244	261	36350	0 1	0
30	256	262	36270	0 1	799
MOYENNES MENSUELLES					SOMME
	24.3	26.4	36.305		188.3

Moyennes décades :

1ère décade :	25.2	26.8	36.289	15.2
2ème décade :	23.9	26.3	36.314	22.1
3ème décade :	23.8	26.2	36.312	151.0

COTIERE PAPEETE

FEUILLE DE RELEVES

MOIS : 10/ 82

JOUR	TEMP. AIR (°C)	TEMP. MER (°C)	SALINITE (ppm)	TFS	MER	PRECIPITATIONS (mm)
1	243	261	36170	2	2	292
2	255	260	36190	0	1	0
3	260	270	36030	0	3	0
4	260					0
5	255					0
6	253	270	36050	0	1	0
7	251	271	36090	0	1	0
8	257	271	36370	0	1	0
9	253	272	36250	0	3	0
10	262					0
11	258	267	36170	1	3	7
12	260	268	36200	1	3	0
13	270	270	36070	0	5	87
14	260	270	36040	0	4	0
15	261	270	36110	0	3	0
16	261	271	36120	0	4	0
17	257					3
18	260	273	36270	0	3	0
19	269	270	36230	0	1	0
20	266	272	36220	0	3	0
21	270	271	36260	0	2	1
22	266	272	36200	0	2	0
23	251	270	36250	0	3	0
24	235					0
25	236	268	36200	0	2	0
26	237	266	36210	0	2	0
27	236	270	36300	0	2	0
28	243	269	36280	0	4	0
29	255	269	36560	0	4	1
30	265	269	36420	0	2	0
31	259					0
MOYENNES MENSUELLES						SOMME
	25.6	26.9	36.210			39.1

Moyennes décades :

1ère décade :	25.5	26.8	36.164	29.2
2ème décade :	26.2	27.0	36.159	9.7
3ème décade :	25.0	26.9	36.298	0.2

COTIERE PAPEETE

FEUILLE DE RELEVES

MOIS : 11/ 82

JOUR	TEMP. AIR (°C)	TEMP. MER (°C)	SALINITE (ppm)	TPS MER	PRECIPITATIONS (mm)
1	248				81
2	233	269	36300	1 3	8
3	249	267	36250	1 3	5
4	250	268	36320	1 2	35
5	254	264	36380	0 3	0
6	260	268	36270	0 1	1
7	260				12
8	260	268	36530	1 3	9
9	266	270	36260	1 3	0
10	263	269	36200	0 3	13
11	254	268	36270	1 1	0
12	248	269	36220	1 2	0
13	245	266	36200	0 2	0
14	237				0
15	246	267	36150	0 2	0
16	240	267	36220	0 3	232
17	249	265	36130	1 4	211
18	250	265	36220	1 4	709
19	265	264	35830	0 4	0
20	268	267	35740	0 4	0
21	268				0
22	262	268	35880	0 3	0
23	254	267	36090	0 2	7
24	259	268	36090	0 3	1
25	257	269	36110	0 2	61
26	259	268	36090	0 3	0
27	256	269	36040	0 2	0
28	257				0
29	264	269	36380	0 4	0
30	263	269	36120	0 3	0
MOYENNES MENSUELLES					SOMME
	25.5	26.8	36.172		138.5

Moyennes décades :

1ère décade :	25.4	26.8	36.314	16.4
2ème décade :	25.0	26.6	36.109	115.2
3ème décade :	26.0	26.8	36.100	6.9

COTIERE PAPEETE

FEUILLE DE RELEVES

MOIS : 12/ 82

JOUR	TEMP. AIR (°C)	TEMP. MER (°C)	SALINITE (ppm)	TFS MER	PRECIPITATIONS (mm)
1	263	270	36120	0 2	0
2	272	273	36240	0 3	0
3	260	274	36340	0 4	0
4	256	281	36310	0 2	0
5	255				0
6	262	275	36230	0 2	0
7	268	273	36240	0 2	0
8	271	275	36280	0 3	872
9	237	271	36060	2 4	900
10	249	270	35880	2 4	455
11	251	270	35760	2 4	528
12	257				1703
13	260	271	34550	2 5	586
14	270				0
15	271	269	36040	0 2	198
16	267	271	35700	0 3	150
17	264	269	35870	0 2	0
18	265	270	35920	0 2	0
19	262				232
20	268	272	35780	0 2	0
21	278	272	35980	0 2	0
22	262	272	35890	1 3	43
23	255	270	35900	2 2	3
24	268	272		0 2	0
25	270				0
26	268				0
27	271	275	36010	0 2	0
28	267	276	35960	0 2	0
29	259	271	36030	0 2	0
30	252	275	36020	0 2	0
31	256	273	36010	0 2	0
MOYENNES MENSUELLES					SOMME
	26.2	27.2	35.963		567.0

Moyennes décades :

1ère décade :	25.9	27.4	36.189	222.7
2ème décade :	26.4	27.0	35.660	339.7
3ème décade :	26.4	27.3	35.975	4.6

COTIERE PAPEETE

FEUILLE DE RELEVES

MOIS : 12 83

JOUR	TEMP. AIR (°C)	TEMP. MER (°C)	SALINITE (ppm)	TFS MER	PRECIPITATIONS (mm)
1	257				0
2	259				0
3	267	274	36071	0 1	0
4	266	277	36075	0 1	0
5	265	278	36059	0 2	0
6	270	277	36100	0 1	0
7	276	278	36073	0 1	0
8	274	278	36089	0 1	0
9	276				14
10	274	280	36071	1 3	2
11	267	282	36149	1 3	26
12	253	280	36134	2 3	375
13	279	278	36044	1 4	239
14	258	279	35746	1 3	191
15	271	278	35907	1 3	6
16	272				35
17	280	270	36065	0 2	0
18	276	279	35989	0 1	0
19	274	278	36009	0 2	0
20	275	280	36053	0 2	0
21	271	278	36037	0 2	0
22	273	279	36053	0 2	0
23	270				0
24	289	279	36077	0 2	0
25	284	278	36066	0 2	0
26	280	283		0 2	0
27	271	283	36082	0 3	0
28	271	279	36176	0 3	0
29	284				90
30	277				361
31	288	279	36072	1 5	6
MOYENNES MENSUELLES					SOMME
	27.2	27.9	36.052		134.5

Moyennes décades :

1ère décade :	26.8	27.7	36.077	1.6
2ème décade :	27.1	27.8	36.011	87.2
3ème décade :	27.8	28.0	36.080	45.7

COTIERE PAPEETE

FEUILLE DE RELEVES

MOIS : 2/ 83

JOUR	TEMP. AIR (°C)	TEMP. MER (°C)	SALINITE (ppm)	TPS MER	PRECIPITATIONS (mm)
1	293	279	35955	0 4	0
2	277	280	35820	0 4	0
3	279	286	35876	0 3	0
4	289	284	35834	0 4	48
5	285	288	35731	0 4	2
6	288				0
7	287	288	35640	0 4	0
8	284	282	35816	0 4	0
9	282	285	35922	0 3	12
10	284	291	35975	0 3	2
11	279	290	35966	0 3	113
12	277	288	35869	0 3	0
13	280				0
14	288	290	35956	0 3	0
15	289	290	36010	1 4	592
16	247	281	36015	2 4	104
17	265	288	35656	1 4	194
18	269	283	35737	1 4	67
19	287				0
20	290				0
21	296	289	35641	0 4	0
22	297	290	35651	0 4	6
23	285	289	35675	1 4	92
24	276	285	35746	1 5	56
25	283	287	35927	1 4	18
26	286	286	35998	0 4	134
27	275				37
28	278	287	35995	0 5	240
MOYENNES MENSUELLES					SOMME
	28.2	28.6	35.844		171.7

Moyennes décades :

1ère décade :	28.5	28.5	35.841	6.4
2ème décade :	27.7	28.7	35.887	107.0
3ème décade :	28.5	28.8	35.805	58.3

COTIERE PAPEETE

FEUILLE DE RELEVES

MOIS : 3/ 83

JOUR	TEMP. AIR (°C)	TEMP. MER (°C)	SALINITE (ppm)	TPS MER	PRECIPITATIONS (mm)
1	286	288	35862	0 15	6
2	289	289	35958	0 14	0
3	282	288	35902	0 14	0
4	278	289	35962	0 13	0
5	285	289	35890	0 12	0
6	281				3
7	283	289	35891	0 12	18
8	277	289	35867	0 13	24
9	283				33
10	271				49
11	272				864
12	260				194
13	268				0
14	267	281	35875	0 12	0
15	259	278	35832	0 12	0
16	261	277	35898	0 13	0
17	262	277	35947	0 12	81
18	267	279	35932	0 12	0
19	271	280	35854	0 12	0
20	278				0
21	277	281	35900	0 12	0
22	268	279	35907	0 13	0
23	268	280	35922	0 13	0
24	270	283	35989	0 12	0
25	263	279	35950	0 12	0
26	267	277	35950	1 12	0
27	276				0
28	274	276	36043	0 12	0
29	267	273	36037	0 12	0
30	261	276	36012	0 12	0
31	259	274	36043	0 12	0
MOYENNES MENSUELLES					SOMME
	27.2	28.1	35.931		127.2

Moyennes décades :

1ère décade :	28.2	28.9	35.905	13.3
2ème décade :	26.7	27.9	35.890	113.9
3ème décade :	26.8	27.8	35.975	0.0

COTIERE PAPEETE

FEUILLE DE RELEVES

MOIS : 4/ 83

JOUR	TEMP. AIR (oC)	TEMP. MER (oC)	SALINITE (ppm)	TPS MER	PRECIPITATIONS (mm)
1	258	272	36092	0 1	0
2	266	272	36020	0 2	0
3	256	271	36052	0 2	0
4	264				0
5	260	272	36049	0 2	0
6	263	272	36077	0 2	0
7	268	272	36074	1 2	0
8	274	273	36100	0 1	5
9	267	274	36079	1 1	19
10	262				25
11	271	276	36060	0 2	852
12	262				482
13	272				0
14	263				0
15	251	270	35976	0 3	0
16	255	270	35960	1 3	0
17	250				0
18	257	267	35994	1 2	0
19	254	268	36080	0 2	1
20	257	270	35997	0 1	9
21	255	269	35974	0 1	4
22	260	269	35901	0 1	0
23	262	270	35999	2 2	0
24	263				0
25	260	269	36060	0 3	0
26	262	268	36058	0 2	3
27	263	269	36046	0 2	0
28	254	268	36051	0 2	0
29	262	270	36033	0 2	0
30	261	272	36050	0 2	12
MOYENNES MENSUELLES					SOMME
	26.1	27.1	36.034		141.2

Moyennes décades :

1ère décade :	26.4	27.2	36.068	4.9
2ème décade :	25.9	27.0	36.011	134.4
3ème décade :	26.0	26.9	36.019	1.9

COTIERE PAPEETE

FEUILLE DE RELEVES

MOIS : 5/ 83

JOUR	TEMP. AIR (°C)	TEMP. MER (°C)	SALINITE (ppm)	TPS MER	PRECIPITATIONS (mm)
1	261				0
2	261	270	36070	0 2	0
3	256	270	36092	0 2	0
4	251	270	36145	0 1	0
5	266	271	36093	0 1	1
6	270	272	36045	0 2	5
7	266	271	36107	0 2	0
8	263				6
9	269	272	36033	0 1	0
10	266	271	36057	0 1	0
11	260	271	36067	0 1	0
12	252	271	36017	1 1	0
13	250	271	36009	0 1	0
14	257	271	36013	1 2	43
15	253				19
16	261	270	35966	0 2	0
17	250	269	36019	0 2	0
18	246	269	36035	0 1	0
19	258	270	36063	0 2	0
20	256	270	36030	0 2	0
21	254	270	36057	0 1	0
22	253				1
23	256	270	36001	1 3	1
24	263	271	36064	0 2	0
25	278	270	35989	0 2	0
26	260	270	35965	0 2	0
27	262	270	35950	0 3	0
28	260	271	36013	0 3	0
29	259				0
30	264	271	35977	0 2	58
31	253	272	35976	0 2	13
MOYENNES MENSUELLES					SOMME
	25.9	27.1	36.033		14.7

Moyennes décades :

1ère décade :	26.3	27.1	36.080	1.2
2ème décade :	25.4	27.0	36.024	6.2
3ème décade :	26.0	27.1	35.999	7.3

COTIERE PAPEETE

FEUILLE DE RELEVES

MOIS : 6/ 83

JOUR	TEMP. AIR (°C)	TEMP. MER (°C)	SALINITE (ppm)	TPS MER	PRECIPITATIONS (mm)
1	257	270	35996	0 2	0
2	253	269	36032	0 2	0
3	244	269	36121	0 2	0
4	249	270	36018	0 1	0
5	247				79
6	250				0
7	235	269	35952	0 2	0
8	234	269	35981	0 2	0
9	249	269	35966	0 2	0
10	250	268	36013	0 2	0
11	260	270	35890	2 4	30
12	266				0
13	266	270	36048	1 3	29
14	250	268	36089	0 4	0
15	233	267	36057	0 2	0
16	226	264	36029	0 2	0
17	245	265	36032	0 1	0
18	261	267	36033	1 3	63
19	256				0
20	247	267	36027	0 2	0
21	247	269	36026	1 3	0
22	256	267	36070	0 2	0
23	252	267	36006	0 2	0
24	251	267	36038	0 2	0
25	253	266	36070	0 2	0
26	248				51
27	237	261	36115	1 4	0
28	226	264	36140	0 2	0
29	217	262	36160	0 2	0
30	227	260		0 2	0
MOYENNES MENSUELLES					SOMME
	24.6	26.7	36.038		25.2

Moyennes décades :

1ère décade :	24.7	26.9	36.010	7.9
2ème décade :	25.1	26.7	36.026	12.2
3ème décade :	24.1	26.5	36.078	5.1

COTIERE PAPEETE

FEUILLE DE RELEVES

MOIS : 7/ 83

JOUR	TEMP. AIR (°C)	TEMP. MER (°C)	SALINITE (ppm)	TPS MER	PRECIPITATIONS (mm)
1	230	260	36210	1 3	0
2	238	262	36160	0 0	0
3	249				0
4	244	260	36150	0 2	0
5	244	259	36160	0 2	0
6	251	260	36280	0 2	334
7	253	261	36110	0 4	345
8	222	255	36000	2 3	3
9	225	255	36190	0 2	0
10	225				0
11	230	255	36190	0 3	0
12	229	257	36190	0 2	0
13	244	259	36190	0 1	0
14	234	255	36160	1 2	0
15	235	258	36220	0 2	0
16	249				139
17	258				5
18	255		36090	0 2	0
19	240	255	36100	0 2	0
20	241	252	36120	0 2	0
21	245	255	36070	0 1	0
22	231		36090	1 1	7
23	241	252	36160	0 1	0
24	243				0
25	242	255	36140	0 1	0
26	248	255	36180	0 1	0
27	246	254	36220	0 1	0
28	246	255	36170	0 2	0
29	247	255	36210	0 2	0
30	261	252	36170	0 2	0
31	252				397
MOYENNES MENSUELLES					SOMME
	24.2	25.6	36.157		123.0

Moyennes décades :

1ère décade :	23.8	25.9	36.158	68.2
2ème décade :	24.2	25.6	36.158	14.4
3ème décade :	24.6	25.4	36.157	40.4

COTIERE PAPEETE

FEUILLE DE RELEVES

MOIS : 8/ 83

JOUR	TEMP. AIR (°C)	TEMP. MER (°C)	SALINITE (ppm)	TPS MER	PRECIPITATIONS (mm)
1	243	255		2 13	325
2	223	255	36010	1 13	224
3	225	252	36070	0 12	0
4	226	253		0 12	0
5	235	253	36130	0 12	0
6	240	253	36320	0 12	0
7	245				0
8	247	254	36300	0 12	0
9	247	256	36290	1 12	0
10	258	256	36270	1 12	0
11	256	255	36140	0 12	0
12	258	252	36200	0 12	0
13	258	252	36260	1 12	0
14	253				0
15	251	253	36190	0 12	0
16	255	260	36270	0 12	0
17	246	258	36270	0 12	0
18	245	258	36300	0 12	0
19	246	257	36300	0 12	1
20	244	255	36290	0 12	0
21	245				0
22	242	262	36300	0 12	0
23	224	257	36310	0 12	0
24	219	255		0 12	0
25	224	252		0 11	0
26	212	247		0 11	19
27	229	251		1 11	0
28	233				0
29	246	253		0 12	0
30	238	259		0 12	0
31	236	255		0 12	13
MOYENNES MENSUELLES					SOMME
	24.0	25.5	36.234		58.2

Moyennes décades :

1ère décade :	23.9	25.4	36.199	54.9
2ème décade :	25.1	25.6	36.247	0.1
3ème décade :	23.2	25.5	36.305	3.2

COTIERE PAPEETE

FEUILLE DE RELEVES

MOIS : 9/ 83

JOUR	TEMP. AIR (°C)	TEMP. MER (°C)	SALINITE (ppm)	TPS MER	PRECIPITATIONS (mm)
1	239	256		0 2	6
2	250	254		0 2	0
3	250	256	36380	0 2	0
4	243				0
5	246	258	36870	0 1	0
6	243	255	37000	0 1	0
7	238	254	36940	0 1	0
8	240	252	37090	0 1	0
9	237	249	37100	0 1	0
10	243	258	36840	1 1	0
11	250	260		0 1	0
12	251	257	36090	0 2	0
13	251	255	36080	0 2	0
14	252	260	36080	0 2	0
15	254				0
16	257	256	36090	0 2	0
17	262	258	36090	0 4	0
18	261				0
19	257	256	36100	0 3	0
20	253	260	36050	0 3	5
21	257	260	36060	1 3	0
22	257	260	36030	0 2	3
23	259	265	35990	0 2	0
24	255	262	36030	0 3	0
25	260				0
26	261	262	36070	0 3	0
27	262	265	36000	0 3	0
28	252	265	35940	0 3	15
29	260	265	35910	0 3	0
30	258	265	35960	2 3	0
MOYENNES MENSUELLES					SOMME
	25.2	25.9	36.295		2.9

Moyennes décades :

1ère décade :	24.3	25.5	36.889	0.6
2ème décade :	25.5	25.8	36.083	0.5
3ème décade :	25.8	26.3	35.999	1.8

COTIERE PAPEETE

FEUILLE DE RELEVES

MOIS : 10/ 83

JOUR	TEMP. AIR (°C)	TEMP. MER (°C)	SALINITE (ppm)	TPS MER	PRECIPITATIONS (mm)
1	265	266	35991	0 3	0
2	264				0
3	264	266	35905	0 3	9
4	251	265	35961	2 3	3
5	254	265	35956	0 3	92
6	265	268	35911	1 3	0
7	269	269	35944	0 4	0
8	273	270	35881	0 3	3
9	269				0
10	265	270	35941	0 4	0
11	270	270	35969	0 3	0
12	268	270	35969	0 3	0
13	261	268	35975	0 3	0
14	256	270	35988	0 3	0
15	264	269	35991	0 3	0
16	265				0
17	265	270	36001	0 3	0
18	270	270	35999	0 3	0
19	267	270	36030	0 3	0
20	269	270	36046	0 3	0
21	268	268	36024	0 3	4
22	266	269	36069	1 3	19
23	270				0
24	270	267	36092	0 3	0
25	265	267	36037	0 3	2
26	267	268	36063	1 3	0
27	268	268	35996	1 3	0
28	263	268	36027	0 3	43
29	255	270	36020	2 2	42
30	260				89
31	256	267	36025	1 2	177
MOYENNES MENSUELLES					SOMME
	26.5	26.8	35.993		48.3

Moyennes décades :

1ère décade :	26.4	26.7	35.936	10.7
2ème décade :	26.6	27.0	35.996	0.0
3ème décade :	26.4	26.8	36.039	37.6

COTIERE PAPEETE

FEUILLE DE RELEVES

MOIS : 11/ 83

OUR	TEMP. AIR (°C)	TEMP. MER (°C)	SALINITE (ppm)	TPS MER	PRECIPITATIONS (mm)
1	262	269	35909	0 13	437
2	257	271	35874	0 13	389
3	262	272	35604	2 13	10
4	265	272	35858	0 13	0
5	265	272	35779	1 13	391
6	241				226
7	257	271	35786	0 14	9
8	262	269	35834	0 14	52
9	264	270	35695	0 14	9
10	267	271	35857	0 13	7
11	267	272	35895	0 13	0
12	264	272	35911	0 13	2
13	261				1
14	266	275	35876	0 13	0
15	274	273	35843	0 13	0
16	271	272	35842	1 13	0
17	267	272	35908	0 13	12
18	243	270	35560	1 13	56
19	267	270	35795	0 13	0
20	259				33
21	251	272	35719	2 13	92
22	253	270	35394	2 13	3
23	261	270	35572	0 12	62
24	250	272	35718	1 12	388
25	250	272	35735	2 14	72
26	245	268	35877	2 15	501
27	258				0
28	256	270	35898	1 13	0
29	270	268	35837	0 12	0
30	271	268	35820	0 13	0
MOYENNES MENSUELLES					SOMME
	26.0	27.1	35.784		275.2

Moyennes décades :

1ère décade :	26.0	27.1	35.800	153.0
2ème décade :	26.4	27.2	35.829	10.4
3ème décade :	25.7	27.0	35.730	111.8

COTIERE PAPEETE

FEUILLE DE RELEVES

MOIS : 12/ 83

JOUR	TEMP. AIR (°C)	TEMP. MER (°C)	SALINITE (ppm)	TFS MER	PRECIPITATIONS (mm)
1	269	270	35797	0 3	0
2	270	270	35827	0 3	0
3	267	275	35788	0 3	0
4	268				0
5	274	273	35804	0 3	60
6	247	271	35816	1 3	1158
7	252	255	35539	1 5	698
8	254	267		1 4	154
9	267	265	35641	0 3	15
10	272	272	35519	0 3	0
11	279				0
12	281	272	35527	0 3	0
13	275	273	35574	0 0	0
14	276	277	35584	0 3	1
15	280	278	35618	0 1	16
16	280	278	35620	0 2	0
17	281	278	35636	0 3	3
18	287				0
19	280	280	35721	0 3	0
20	277	280	35739	0 3	0
21	273	272	35829	0 2	0
22	265	279	35792	0 2	408
23	254	278	35724	2 3	306
24	270	278	35338	0 3	66
25	253				2028
26	267	255	35118	1 3	60
27	264	272	35573	1 3	141
28	278	270	35693	1 4	31
29	262	270	35828	0 3	0
30	260	273	35697	0 3	0
31	264	275	35714	0 3	0
MOYENNES MENSUELLES					SOMME
	26.9	27.2	35.656		514.5

Moyennes décades :

1ère décade :	26.4	26.9	35.716	208.5
2ème décade :	28.0	27.7	35.627	2.0
3ème décade :	26.5	27.2	35.631	304.0

COTIERE PAPEETE

FEUILLE DE RELEVES

MOIS : 1 / 84

JOUR	TEMP. AIR (°C)	TEMP. MER (°C)	SALINITE (ppm)	TPS MER	PRECIPITATIONS (mm)
1	274				0
2	279	276	35770	0 3	0
3	272	277	35603	2 3	3
4	283	275	34879	0 2	0
5	279	278	35543	0 2	29
6	267	280	35642	2 3	17
7	267	279	35690	1 3	365
8	265				20
9	276	277	35697	0 3	0
10	276	280	35676	0 3	0
11	275	276	35718	0 3	0
12	260	275	35964	0 3	857
13	253	270	35086	2 3	66
14	253	273	35761	0 3	609
15	256				288
16	265	271	35222	2 3	74
17	268		35303	1 2	183
18	258	275	35514	1 2	211
19	263	272	35892	0 3	243
20	267	276	35800	0 3	18
21	268	275	35947	1 2	98
22	271				1
23	275	280	35719	0 3	0
24	282	278	35782	1 3	0
25	283	280	35806	0 3	0
26	281	276	35710	1 3	0
27	284	280	35787	0 3	0
28	281	280	35680	1 3	0
29	284				0
30	268	283	35694	0 3	22
31	272	280	35690	0 3	0
MOYENNES MENSUELLES					SOMME
	27.1	27.7	35.638		310.4

Moyennes décades :

1ère décade :	27.4	27.8	35.563	43.4
2ème décade :	26.2	27.4	35.584	254.9
3ème décade :	27.7	27.9	35.757	12.1

COTIERE PAPEETE

FEUILLÉ DE RELEVÉS

MOIS : 2/ 84

JOUR	TEMP. AIR (°C)	TEMP. MER (°C)	SALINITE (ppm)	TPS MER	PRECIPITATIONS (mm)
1	275	282	35760	0 3	41
2	278	283	35516	0 2	15
3	266	282	35548	2 2	3
4	278	279	35777	0 2	0
5	270				13
6	276	282	35713	1 2	0
7	278	281	35723	0 2	0
8	283	284	35657	0 3	0
9	282	286	35722	0 4	0
10	284	286	35659	0 3	0
11	280	289	35742	1 3	0
12	281				71
13	281	289	35677	0 2	0
14	286	290	35701	0 2	0
15	281	294	35729	0 1	2
16	283	292	35628	0 1	0
17	288	294	35703	0 1	0
18	279	292	35707	0 2	1
19	285				0
20	287	292	35675	0 1	0
21	273	292	35718	0 2	99
22	282	290	35698	0 2	0
23	282	292	35720	0 2	0
24	286	292	35699	0 2	0
25	281	290	35892	1 3	0
26	283				0
27	287	296	35856	0 3	0
28	289	296	35709	0 3	0
29	286	298	35763	0 3	0
MOYENNES MENSUELLES					SOMME
	28.1	28.9	35.708		24.5

Moyennes décades :

1ère décade :	27.7	28.3	35.675	7.2
2ème décade :	28.3	29.2	35.695	7.4
3ème décade :	28.3	29.3	35.757	9.9

COTIERE PAPEETE

FEUILLE DE RELEVES

MOIS : 3/ 84

JOUR	TEMP. AIR (°C)	TEMP. MER (°C)	SALINITE (ppm)	TFS MER	PRECIPITATIONS (mm)
1	287	296	35716	0 12	0
2	290	292	35750	0 14	3
3	289	292	35682	0 14	15
4	285				242
5	285	290	35626	0 14	0
6	281	300	35631	0 13	34
7	274	298	35635	0 13	31
8	283	298	35645	0 13	0
9	282	298	35673	0 14	0
10	278	298	35640	0 14	1
11	277				0
12	277	290	35714	2 14	0
13	271	290	35750	0 14	0
14	279	295	35728	0 14	4
15	272	298	35759	0 12	282
16	276	297	35685	0 13	0
17	268	295	35732	0 14	157
18	277				11
19	280	288	35622	0 14	0
20	282	295	35687	0 14	0
21	265	296	35608	0 13	37
22	265	294	35557	1 14	310
23	256	292	35537	2 14	639
24	265	291	35471	2 14	57
25	276				0
26	279	289	35529	0 14	5
27	283	291		0 14	0
28	276	292	35592	0 13	23
29	271	290	35581	0 14	3
30	279	290	35581	0 14	0
31	282	290	35585	0 13	0
MOYENNES MENSUELLES					SOMME
	27.7	29.4	35.643		185.4

Moyennes décades :

1ère décade :	28.3	29.6	35.666	32.6
2ème décade :	27.6	29.4	35.710	45.4
3ème décade :	27.2	29.2	35.560	107.4

COTIERE PAPEETE

FEUILLE DE RELEVES

MOIS : 4/ 84

JOUR	TEMP. AIR (oC)	TEMP. MER (oC)	SALINITE (ppm)	TFS MER	PRECIPITATIONS (mm)
1	290				1
2	290	295	35536	0 3	39
3	278	294	35496	1 1	0
4	282	295	35528	0 1	0
5	282	294	35537	0 1	0
6	284	294	35562	0 1	0
7	287	295	35539	0 2	13
8	275				32
9	286	292	35531	0 1	0
10	282	293	35624	0 1	0
11	282	293	35553	0 2	0
12	280	295	35562	0 2	5
13	281	295	35602	0 1	0
14	280	295	35579	0 1	3
15	282				0
16	286	295	35662	0 1	0
17	279	295	35611	0 1	14
18	271	294	35698	1 2	1
19	274	295	35608	0 1	13
20	274	294	35630	0 2	0
21	269	294	35615	1 2	0
22	274				13
23	284	293	35612	0 3	0
24	288	294	35632	0 1	40
25	283	294	35632	0 2	14
26	276	290	35675	1 1	0
27	272	290	35660	0 1	0
28	264	290	35591	0 1	0
29	253				0
30	257	288	35686	0 1	0
MOYENNES MENSUELLES					SOMME
	27.8	29.3	35.598		18.8

Moyennes décades :

1ère décade :	28.4	29.4	35.544	8.5
2ème décade :	27.9	29.5	35.612	3.6
3ème décade :	27.2	29.2	35.638	6.7

COTIERE PAPEETE

FEUILLE DE RELEVES

MOIS : 5/ 84

OUR	TEMP. AIR (°C)	TEMP. MER (°C)	SALINITE (ppm)	TPS MER	PRECIPITATIONS (mm)
1	261	288	35636	0 2	0
2	262	287	35715	0 2	0
3	260	288	35680	0 1	0
4	261	287	35696	0 2	0
5	266	288	35688	0 1	0
6	262				0
7	262	286	35791	0 1	20
8	254	285	35738	2 1	1096
9	278	284	35562	0 2	6
10	276	285	35653	0 1	18
11	266	281	35696	1 1	22
12	262	283	35633		0
13	263				31
14	267	284	35683	0 1	5
15	270	283	35633	0 1	0
16	270	286	35631	0 1	0
17	268	284	35627	0 1	0
18	269	285	35627	0 2	2
19	257	280	35651	1 1	36
20	263				0
21	265	284	35702	1 1	0
22	257	284	35730	1 1	1
23	264	284	35710	1 2	0
24	261	284	35770	0 1	0
25	259	282	35397	1 1	0
26	254	280	35297	2 1	0
27	263				4
28	264	282	35303	0 1	293
29	267	282	35321	0 1	0
30	260	279	35352	0 1	0
31	254	282	35346	0 1	0
MOYENNES MENSUELLES					SOMME
	26.3	28.4	35.603		153.4

Moyennes décades :

1ère décade :	26.4	28.6	35.684	114.0
2ème décade :	26.6	28.3	35.648	9.6
3ème décade :	26.1	28.2	35.493	29.8

COTIERE PAPEETE

FEUILLE DE RELEVES

MOIS : 6 / 84

JOUR	TEMP. AIR (°C)	TEMP. MER (°C)	SALINITE (ppm)	TPS MER	PRECIPITATIONS (mm)
1	262	280	35370	0 1	0
2	264	280	35443	0 1	0
3	266				0
5	245	280	35474	0 1	92
5	246	280	35392	0 1	0
6	253	281	35465	0 1	0
7	251	281	35437	0 1	0
8	255	280	35470	0 2	1
9	258	282	35493	0 2	20
10	247				1
11	241	280	35470	0 2	0
12	239	280	35400	0 1	0
13	242	280	35428	0 1	0
14	251	280	35439	0 1	0
15	259	280	35444	0 1	0
16	250	279	35407	0 1	0
17	260				4
18	245	278	35447	2 1	54
19	247	279	35474	0 1	0
20	247	280	35470	0 1	0
21	233	279	35443	0 1	0
22	224	277	35496	0 2	0
23	216	278	35566	0 1	0
24	227				0
25	234	275	35511	0 2	0
26	252	275	35477	0 2	0
27	262	275	35488	0 2	0
28	251	275	35375	1 2	41
29	234	274	35473	1 2	36
30	224	273	35496	1 2	0
MOYENNES MENSUELLES					SOMME
	24.6	27.9	35.456		24.9

Moyennes décades :

1ère décade :	25.5	28.1	35.443	11.4
2ème décade :	24.8	28.0	35.442	5.8
3ème décade :	23.6	27.6	35.481	7.7

COTIERE PAPEETE

FEUILLE DE RELEVES

MOIS : 7/ 84

OUR	TEMP. AIR (°C)	TEMP. MER (°C)	SALINITE (ppm)	TPS MER	PRECIPITATIONS (mm)
1	217				0
2	212	270	35546	0 1	0
3	218	266	35515	0 1	0
4	224	269	35500	0 1	0
5	234	265	35579	0 1	0
6	228	263	35604	0 2	0
7	221	268	35579	0 2	0
8					0
9	240	268	35571	1 2	41
10	251	267	35551		0
11	266	268	35571	0 3	0
12	246	268	35590	0 3	0
13	255	268	35603	0 1	0
14	246	267	35536	2 2	565
15	243				0
16	252	268	35416	1 2	0
17	248	268	35444	0 1	0
18	245	268	35441	0 2	0
19	246	268	35471	0 2	0
20	248	263	35591	0 3	0
21	239	262	35558	0 3	0
22	238				0
23	248	262	35582	0 3	0
24	248	262	35979	0 3	0
25	244	261	35852	1 2	145
26	239	260	35793	2 2	19
27	241	257	35507	2 2	270
28	253	259	35709	0 2	21
29	242				251
30	239	260	35861	1 1	0
31	234	260	35796	0 1	0
MOYENNES MENSUELLES					SOMME
	24.0	26.5	35.606		131.2

Moyennes décades :

1ère décade :	22.7	26.7	35.556	4.1
2ème décade :	25.0	26.7	35.518	56.5
3ème décade :	24.2	26.0	35.737	70.6

COTIERE PAPEETE

FEUILLE DE RELEVES

MOIS : 8/ 84

JOUR	TEMP. AIR (°C)	TEMP. MER (°C)	SALINITE (ppm)	TPS MER	PRECIPITATIONS (mm)
1	227	260	35818	0 1	0
2	221	260	35917	0 1	0
3	228	258	35930	0 1	0
4	227	257	36017	1 2	0
5	235				0
6	236	255	35962	0 2	0
7	242	256	35955	0 2	0
8	240	258	35937	1 2	0
9	239	258	35931	0 2	0
10	245	259	35977	1 2	4
11	255	256	35987	2 2	0
12	265				0
13	261	257	35939	1 2	108
14	250	258	35951	1 3	65
15	247	253	35963	0 2	0
16	240	254	35987	0 2	3
17	231	253	36034	0 1	0
18	230	255	35964	0 1	0
19	234				0
20	239	255	35971	1 1	0
21	251	256	35962	1 1	5
22	253	257	35959	1 1	0
23	252	258	35898	0 1	0
24	250				0
25	252				0
26	251				0
27	250	257	35847	0 0	0
28	244	258	35825	0 0	0
29	255	259	35819	0 0	65
30	245	259	35876	1 1	10
31	243	257	35822	0 1	0
	MOYENNES MENSUELLES				SOMME
	24.3	25.7	35.930		26.0

Moyennes décades :

1ère décade :	23.4	25.8	35.938	0.4
2ème décade :	24.5	25.5	35.974	17.6
3ème décade :	25.0	25.8	35.876	8.0

COTIERE PAPEETE

FEUILLE DE RELEVES

MOIS : 9/ 84

OUR	TEMP. AIR (°C)	TEMP. MER (°C)	SALINITE (ppm)	TPS MER	PRECIPITATIONS (mm)
1	239	260	35820	0 0	0
2	251				27
3	263	260	35840	1 1	0
4	263	260	35822	0 1	0
5	261	263	35849	1 1	3
6	260	262	35826	0 1	0
7	254				0
8	250	261	35849	1 1	0
9	260				0
10	253	261	35856	0 0	0
11	250	264	35871	0 0	0
12	254	265	35835	0 0	2
13	256	265	35862	0 1	391
14	223	265	35788	2 2	1101
15	252	265	35754	1 1	0
16	263				42
17	254	267	35687	0 1	0
18	245	265	35737	0 1	0
19	248	265	35753	0 1	0
20	250	265	35721	0 1	0
21	246	265	35738	0 1	0
22	252	267	35733	0 0	0
23	256				0
24	262	268	35739	0 1	0
25	258	269		0 1	0
26	259	269	35930	0 1	0
27	261	270	35890	0 3	0
28	263	270	35899	0 1	0
29	255	270	35925	0 2	0
30	262				158
MOYENNES MENSUELLES					SOMME
	25.4	26.5	35.814		172.4

Moyennes décades :

1ère décade :	25.5	26.1	35.837	3.0
2ème décade :	25.0	26.5	35.779	153.6
3ème décade :	25.7	26.9	35.836	15.8

COTIERE PAPEETE

FEUILLE DE RELEVES

MOIS : 10/ 84

JOUR	TEMP. AIR (°C)	TEMP. MER (°C)	SALINITE (ppm)	TPS MER	PRECIPITATIONS (mm)
1	242	264	35939	1 12	0
2	235	257	35990	0 12	0
3	240	268	35974	0 12	0
4	251	266	35930	0 12	0
4	260	266	35906	0 12	0
6	267	270	35930	1 12	5
7	262				0
8	268	270	35906	0 13	0
9	267	269	35914	1 12	12
10	270	270	35905	0 12	0
11	265	270	35856	1 13	2
12	257	270	35844	0 12	70
13	258	270	35760	0 12	0
14	261				0
15	260	269	35866	2 12	214
16	251	270	35889	1 12	218
17	258	278	35739	0 12	196
18	252	270	35694	1 13	22
19	269	270	35755	0 13	16
20	247	269	35659	2 13	135
21	243				182
22	263	270	35789	0 13	0
23	265	270	35779	0 13	0
24	270	268	35590	0 13	96
25	245				257
26	252				3
27	261	273		0 12	0
28	263				6
29	268	272		0 12	0
30	264				0
31	271	272	35590	0 12	58
MOYENNES MENSUELLES					SOMME
	25.8	26.9	35.827		149.2

Moyennes décades :

1ère décade :	25.6	26.7	35.933	1.7
2ème décade :	25.8	27.1	35.785	87.3
3ème décade :	26.0	27.1	35.687	60.2

COTIERE PAPEETE

FEUILLE DE RELEVES

MOIS : 11/ 84

DUR	TEMP. AIR (°C)	TEMP. MER (°C)	SALINITE (ppm)	TPS MER	PRECIPITATIONS (mm)
1	255				436
2	258	270	35632	0 2	72
3	246				49
4	260				19
5	250	273	35432	1 1	148
6	255	272	35433	1 1	747
7	233	270	35370	2 3	476
8	247	270	34920	2 3	278
9	251	270	35206	1 2	42
10	262	270	35307	1 2	0
11	267				0
12	262	274	35548	1 2	0
13	266	273	35574	0 1	0
14	270	276	35564	0 1	0
15	267	278	35601	0 1	31
16	269	279	35624	0 1	0
17	257	279	35670	1 2	89
18	263				0
19	255	279	35669	0 2	0
20	255	276	35729	1 2	0
21	256	276	35941	0 3	0
22	251	277	35829	0 4	2
23	270	280	35927	0 4	11
24	264	276	35946	1 3	145
25	270				12
26	267	276	35943	0 2	17
27	264	277	35921	0 2	4
28	271	278	35631	0 2	0
29	265	280	35662	0 2	14
30	263	279	35741	0 2	2
MOYENNES MENSUELLES					SOMME
	26.0	27.5	35.618		259.4

Moyennes décades :

1ère décade :	25.2	27.1	35.329	226.7
2ème décade :	26.3	27.7	35.622	12.0
3ème décade :	26.4	27.8	35.838	20.7

COTIERE PAPEETE

FEUILLE DE RELEVES

MOIS : 12/ 84

JOUR	TEMP. AIR (oC)	TEMP. MER (oC)	SALINITE (ppm)	TPS MER	PRECIPITATIONS (mm)
1	266	278	35726	0 3	0
2	272				0
3	270	280	35753	1 3	0
4	264	276	35745	1 3	0
5	270	280	35826	0 3	35
6	258	276	35766	2 3	345
7	252	273	35494	2 3	36
8	249	275	35351	1 3	73
9	255				25
10	250	273	35343	2 3	107
11	259	270	35113	2 3	38
12	257	272	35217	2 3	85
13	264	273	35469	1 3	0
14	263	276	35393	0 4	48
15	265				0
16	263				3
17	265	275	35359	0 2	1
18	262	275	35419	0 2	2
19	270	272	35406	0 2	0
20	272	273	35460	0 3	0
21	268	277	35543	0 3	0
22	260	278	35535	0 3	238
23	246				219
24	257	268	35341	2 3	157
25	254				664
26	245	263	35331	2 3	774
27	252	262	35193	1 2	665
28	247	261	35386	2 3	1369
29	241	254	34490	2 4	246
30	263				32
31	274	263	35388	0 2	102
MOYENNES MENSUELLES					SOMME
	26.0	27.2	35.419		526.4

Moyennes décades :

1ère décade :	26.1	27.6	35.626	62.1
2ème décade :	26.4	27.3	35.355	17.7
3ème décade :	25.5	26.6	35.276	446.6

COTIERE PAPEETE

FEUILLE DE RELEVES

MOIS : 1 / 85

DUR	TEMP. AIR (°C)	TEMP. MER (°C)	SALINITE (ppm)	TPS MER	PRECIPITATIONS (mm)
1	259				1
2	266	266	35158	0 2	47
3	256	263	35440	1 2	228
4	252	262	34732	1 2	260
5	261	260	34945	1 2	0
6	264				0
7	255	264	35043	1 2	105
8	267	267	35067	0 2	0
9	268	264	34954	0 3	0
10	270	271	35187	0 2	1
11	269	270	35112	0 3	0
12	270	272	35067	0 3	0
13	271				15
14	266	273	35272	2 2	403
15	255	276	34970	2 4	45
16	267	276	34947	1 3	29
17	263	273	35129	2 3	17
18	264	270	35587	2 3	5
19	270	277	35677	0 3	0
20	267				285
21	263				400
22	264	273	34022	2 5	1285
23	240	267	33682	2 4	925
24	267	270	34169	1 3	254
25	281	269	34571	1 4	0
26	280	270	34583	0 3	12
27	274				6
28	274	271	34876	1 2	7
29	274	271	34621	0 3	0
30	267	273	34932	0 2	7
31	273	276	34964	0 2	26
MOYENNES MENSUELLES					SOMME
	26.6	27.0	34.908		436.3

Moyennes décades :

1ère décade :	26.2	26.5	35.066	64.2
2ème décade :	26.6	27.3	35.220	79.9
3ème décade :	26.9	27.1	34.491	292.2

COTIERE PAPEETE

FEUILLE DE RELEVES

MOIS : 2/ 85

JOUR	TEMP. AIR (°C)	TEMP. MER (°C)	SALINITE (ppm)	TPS MER	PRECIPITATIONS (mm)
1	261	276	34982	0 2	29
2	254	277	35124	0 4	124
3	267				46
4	270	273	34925	0 2	4
5	272	272	34928	1 2	0
6	269	273	34615	0 2	0
7	271	274	34614	0 2	0
8	277	276	34976	2 2	8
9	273	274	34987	0 2	9
10	253				127
11	270	276	34944	0 2	29
12	270	274	35007	0 2	2
13	267	273	34993	1 2	4
14	259	273	34917	0 2	28
15	267	275	35099	0 1	0
16	269	273	35059	0 1	0
17	271				0
18	276	275	35071	0 2	0
19	273	279	35189	0 3	0
20	274	279	35103	0 3	14
21	264	277	35125	1 2	50
22	273	278	35050	0 2	0
23	283	276	35098	0 2	1
24	260				66
25	256	277	35229	1 3	20
26	265	277	35240	0 3	0
27	268	275	35242	0 3	0
28	275	277	35195	0 2	0
MOYENNES MENSUELLES					SOMME
	26.8	27.5	35.030		56.1

Moyennes décades :

1ère décade :	26.7	27.4	34.894	34.7
2ème décade :	27.0	27.5	35.042	7.7
3ème décade :	26.8	27.7	35.168	13.7

COTIERE PAPEETE

FEUILLE DE RELEVES

MOIS : 3/ 85

JOUR	TEMP. AIR (°C)	TEMP. MER (°C)	SALINITE (ppm)	TPS MER	PRECIPITATIONS (mm)
1	273	278	35189	0 2	5
2	272	275	35201	1 1	21
3	274				0
4	272	279	35224	0 2	0
5	269	275	35248	1 2	0
6	274	276	35292	0 2	8
7	255	279	35191	2 2	15
8	272	279	35051	0 2	0
9	274	280	35228	0 2	0
10	261				121
11	265	280	35161	0 3	0
12	269	282	35067	0 3	0
13	272	282	35754	0 2	187
14	262	281	35209	1 3	114
15	270	276	35256	2 2	0
16	278	282	35189	0 2	0
17	276				0
18	279	282	35183	0 2	0
19	277	285	35252	0 3	0
20	271	284	35201	0 2	137
21	272	280	35209	1 2	0
22	277	282	35073	0 2	0
23	281	279	35002	0 2	0
24	282				0
25	269	281	35108	0 2	21
26	260	283	35088	0 2	72
27	267	282	35238	0 2	25
28	269	282	35045	1 2	354
29	262	282	34991	1 2	232
30	278	283	34982	0 2	0
31	272				0
MOYENNES MENSUELLES					SOMME
	27.1	28.0	35.178		131.2

Moyennes décades :

1ère décade :	27.0	27.8	35.203	17.0
2ème décade :	27.2	28.2	35.252	43.8
3ème décade :	27.2	28.2	35.082	70.4

COTIERE PAPEETE

FEUILLE DE RELEVES

MOIS : 4/ 85

JOUR	TEMP. AIR (°C)	TEMP. MER (°C)	SALINITE (ppm)	TPS MER	PRECIPITATIONS (mm)
1	272	281	35108	0 12	7
2	268	283	35104	0 13	5
3	274	283	35139	0 13	0
4	282	286	35076	0 12	0
5	275	282	35218	0 12	10
6	278	282	35072	0 11	0
7	274				0
8	251	282	35119	1 12	147
9	255	281	35099	1 12	3
10	266	279	35129	0 12	0
11	270	278	35123	0 11	0
12	276	280	35107	0 11	228
13	257	285	35061	1 12	1489
14	253				402
15	255	278	34817	0 12	1480
16	264	278	34847	1 12	78
17	273	278	34579	2 13	12
18	269	278	35154	0 12	0
19	274	280	35162	0 11	0
20	269	277	35047	1 11	144
21	266				3
22	268	279	35422	1 11	1
23	258	280	35449	0 11	17
24	266	279	35524	1 11	0
25	269	280	35449	0 12	0
26	264	280	35461	0 11	4
27	270	279	35532	0 11	34
28	268				1
29	274	279	35425	1 11	0
30	277	278	35344	0 11	0
MOYENNES MENSUELLES					SOMME
	26.8	28.0	35.176		406.5

Moyennes décades :

1ère décade :	27.0	28.2	35.118	17.2
2ème décade :	26.6	27.9	34.989	383.3
3ème décade :	26.8	27.9	35.451	6.0

COTIERE PAPEETE

FEUILLE DE RELEVES

MOIS : 5/ 85

JOUR	TEMP. AIR (°C)	TEMP. MER (°C)	SALINITE (ppm)	TPS MER	PRECIPITATIONS (mm)
1	276	278	35437	0 1	3
2	272	280	35437	0 1	0
3	273	280	35378	1 2	5
4	272	280	35429	1 2	0
5	271				1
6	269	280	35415	1 1	0
7	265	280	35472	0 1	2
8	269	278	35417	0 1	137
9	258	278	35397	2 1	93
10	263	278	35454	0 1	0
11	263	278	35491	0 2	0
12	271				95
13	269	278	35527	0 1	0
14	254	277	35519	0 1	0
15	255	274	35527	1 1	0
16	254	270	35625	0 2	0
17	249	271	35704	0 2	0
18	247	272	35712	0 2	211
19	267				14
20	271	278	35684	1 2	31
21	266	278	35791	1 1	25
22	254	275	35771	2 1	2
23	258	276	35736	0 1	0
24	258	275	35712	1 2	0
25	258	275	35680	2 2	0
26	254				95
27	262	271	35518	1 2	246
28	258	276	35435	2 3	1169
29	255	273	35486	1 2	217
30	259	272	35597	0 2	13
31	254				0
MOYENNES MENSUELLES					SOMME
	26.2	27.6	35.552		235.9

Moyennes décades :

1ère décade :	26.9	27.9	35.426	24.1
2ème décade :	26.0	27.5	35.599	35.1
3ème décade :	25.8	27.5	35.636	176.7

COTIERE PAPEETE

FEUILLE DE RELEVES

MOIS : 6/ 85

JOUR	TEMP. AIR (°C)	TEMP. MER (°C)	SALINITE (ppm)	TPS MER	PRECIPITATIONS (mm)
1	257	268	35573	0 1	0
2	259				0
3	255	270	35601	1 1	12
4	258	272	35581	2 1	71
5	247	270	35491	1 1	29
6	257	268	35640	0 1	0
7	257	270	35667	1 1	0
8	255	272	35719	0 1	0
9	245				0
10	245	265	35719	1 0	0
11	245	270	35715	0 0	0
12	240	269	35699	1 1	0
13	246	262	35726	0 1	3
14	264	270	35722	1 1	8
15	250	270	35485	1 1	11
16	258				58
17	264	268	35477	0 1	360
18	241	268	35367	1 1	361
19	263	268	35393	0 1	36
20	260	262	35446	0 1	0
21	265	271	35391	0 1	144
22	240	270	35442	1 0	0
23	233				0
24	230	259	35589	0 0	0
25	247	264	35632	1 0	0
26	250	268	35651	0 1	0
27	250	267	35656	0 2	12
28	246	265	35562	0 1	0
29	238				0
30	243	264	35601	0 1	0
MOYENNES MENSUELLES					SOMME
	25.0	26.8	35.582		110.5

Moyennes décades :

1ère décade :	25.4	26.9	35.624	11.2
2ème décade :	25.3	26.7	35.559	83.7
3ème décade :	24.4	26.6	35.565	15.6

COTIERE PAPEETE

FEUILLE DE RELEVES

MOIS : 7/ 85

JOUR	TEMP. AIR (°C)	TEMP. MER (°C)	SALINITE (ppm)	TPS MER	PRECIPITATIONS (mm)
1	246	266	35649	0 1	0
2	247	265	35629	0 0	0
3	247	260	35700	0 1	57
4	246	264	35641	1 1	134
5	251	263	35618	0 1	0
6	253	263	35614	1 0	1
7	253				1
8	255	262	35626	0 0	0
9	250	262	35603	0 0	0
10	250	262	35555	1 0	0
11	262	262	35579	1 1	484
12	232	262	35390	2 0	5
13	245	265	35540	1 0	0
14	247				11
15	253	262	35580	0 0	0
16	257	261	35544	0 1	6
17	255	262	35503	1 1	91
18	244	260	35469	1 1	0
19	236	259	35524	0 1	0
20	221	259	35568	1 0	0
21	230				0
22	237	258	35600	0 0	0
23	234	258	35489	0 0	0
24	248	258	35477	0 1	0
25	245	259	35531	0 1	0
26	232	257	35532	0 1	0
27	224	259	35519	0 1	0
28	227				0
29	233	255	35577	0 1	0
30	239	255	35517	0 1	0
31	240	256	35497	0 1	0
MOYENNES MENSUELLES					SOMME
	24.3	26.1	35.558		79.0

Moyennes décades :

1ère décade :	25.0	26.3	35.626	19.3
2ème décade :	24.5	26.1	35.522	59.7
3ème décade :	23.5	25.7	35.527	0.0

COTIERE PAPEETE

FEUILLE DE RELEVES

MOIS : 8/ 85

JOUR	TEMP. AIR (oC)	TEMP. MER (oC)	SALINITE (ppm)	TPS MER	PRECIPITATIONS (mm)
1	234	253	35509	1 1	0
2	239	252	35478	0 0	0
3	226				0
4	232				0
5	239	252	35472	0 0	0
6	234	253	35580	0 0	0
7	220	253	35557	0 1	0
8	227	252	35545	0 1	0
9	236	254	35553	0 1	8
10	252	254	35383	1 2	1
11	263				0
12	244	255	35356	0 2	0
13	244	253	35385	0 1	0
14	246	254	35344	0 1	0
15	243	253	35350	0 1	0
16	244	252	35427	0 1	0
17	232	255	35391	2 1	20
18	262				0
19	259	255	35423	1 1	180
20	237	260	35324	1 1	0
21	244	255	35371	0 1	19
22	248	258	35371	1 1	0
23	258	258	35391	0 1	0
24	243	257	35383	1 2	0
25	254				0
26	255	257	35379	0 1	0
27	248	255	35383	0 1	0
28	248	258	34996	1 1	0
29	247	257	35433	0 1	0
30	251	256	35426	0 1	0
31	252	257	35422	0 1	0
MOYENNES MENSUELLES					SOMME
	24.4	25.5	35.409		22.8

Moyennes décades :

1ère décade :	23.4	25.3	35.510	0.9
2ème décade :	24.7	25.5	35.375	20.0
3ème décade :	25.0	25.7	35.356	1.9

COTIERE PAPEETE

FEUILLE DE RELEVES

MOIS : 9/ 85

OUR	TEMP. AIR (oC)	TEMP. MER (oC)	SALINITE (ppm)	TPS MER	PRECIPITATIONS (mm)
1	252				0
2	256	260	35422	0 1	14
3	256	260	35398	1 1	103
4	242	259	35410	0 1	2
5	237	259	35426	1 1	0
6	230	259	35465	1 1	0
7	246	260	35472	1 1	0
8	263				0
9	256	260	35447	2 1	0
10	252	257	35435	2 1	2
11	252	260	35458	1 1	0
12	254	260	35469	0 1	0
13	262	262	35441	0 1	106
14	258	263	35433	1 1	26
15	262				0
16	260	261	35408	1 1	0
17	256	260	35388	0 1	0
18	255	262	35368	0 1	0
19	255	264	35402	1 1	0
20	260	264	35425	0 1	0
21	265	264	35429	0 1	10
22	264				7
23	258	265	35412	0 1	104
24	254	263	35286	2 1	7
25	248	263	35411	1 1	0
26	253	261	35369	1 1	0
27	262	262	35363	0 1	0
28	257	268	35358	0 1	0
29	258				0
30	255	262	35373	0 1	0
MOYENNES MENSUELLES					SOMME
	25.5	26.2	35.411		38.1

Moyennes décades :

1ère décade :	24.9	25.9	35.434	12.1
2ème décade :	25.7	26.2	35.421	13.2
3ème décade :	25.7	26.4	35.375	12.8

COTIERE PAPEETE

FEUILLE DE RELEVES

MOIS : 10/ 85

JOUR	TEMP. AIR (°C)	TEMP. MER (°C)	SALINITE (ppm)	TPS MER	PRECIPITATIONS (mm)
1	253	263	35361	0 1	0
2	252	267	35364	0 1	0
3	249	262	35399	0 0	0
4	247	263	35816	0 1	0
5	254	272	35866	0 1	0
6	254				0
7	259	265	35878	0 1	1
8	274	269	35729	0 1	7
9	272	268	35887	0 1	1
10	268	270	35887	1 2	0
11	270	269	35952	0 2	37
12	261	272	35930	1 1	2
13	259				175
14	248	265	35855	2 2	7
15	254				67
16	248	265	35791	1 2	28
17	242	263	35685	1 2	42
18	259	263	35777	0 1	0
19	256	265	35688	1 1	0
20	253				1
21	245	261	35795	1 1	21
22	252	260	35701	1 1	0
23	259	261	35752	0 2	0
24	256	261	35734	0 1	0
25	251	260	35734	1 1	58
26	258	263	35686	0 2	0
27	259				0
28	253	259	35612	0 1	0
29	255	262	35827	0 1	0
30	253	265	35710	0 0	0
31	257	265	35736	0 0	81
MOYENNES MENSUELLES					SOMME
	25.6	26.5	35.737		52.8

Moyennes décades :

1ère décade :	25.8	26.7	35.687	0.9
2ème décade :	25.5	26.6	35.811	35.9
3ème décade :	25.4	26.2	35.729	16.0

COTIERE PAPEETE

FEUILLE DE RELEVES

MOIS : 11/ 85

JOUR	TEMP. AIR (°C)	TEMP. MER (°C)	SALINITE (ppm)	TPS MER	PRECIPITATIONS (mm)
1	263	265	35858	1 4	98
2	264	265	35777	0 3	0
3	273				0
4	267	266	35786	0 3	0
5	260	267	35752	0 2	13
6	267	267	35839	0 3	0
7	264	269	35817	0 3	0
8	269	269	35803	0 3	0
9	266				205
10	260				125
11	267				8
12	274	268	35687	0 3	3
13	265	269	35657	0 3	0
14	269	269	35663	0 3	0
15	269	269	35691	0 2	118
16	262	272	35876	0 3	26
17	255				147
18	275	269	35661	0 3	364
19	263	269	35572	2 3	132
20	266	271	35465	2 3	144
21	252	271	35439	2 3	366
22	254	268	35671	0 3	0
23	249	268	35934	0 2	0
24	257				0
25	253	265	35936	0 2	0
26	258	270	35981	0 2	0
27	262	269	35903	0 2	0
28	262	272		0 2	0
29	272	273	36048	0 1	0
30	273	278	36046	0 2	0
MOYENNES MENSUELLES					SOMME
	26.4	26.9	35.777		174.9

Moyennes décades :

1ère décade :	26.5	26.7	35.805	44.1
2ème décade :	26.7	27.0	35.659	94.2
3ème décade :	25.9	27.0	35.870	36.6

COTIERE PAPEETE

FEUILLE DE RELEVES

MOIS : 12/ 85

JOUR	TEMP. AIR (°C)	TEMP. MER (°C)	SALINITE (ppm)	TPS MER	PRECIPITATIONS (mm)
1	265				82
2	272	277	36032	0 2	0
3	273	278	36001	0 1	0
4	274	279			1
5	272	278	36112	1 3	132
6	257	279	36103	1 4	78
7	269	283	36002	0 2	0
8	271				0
9	275	282	36010	0 1	0
10	270	282	35992	0 2	0
11	262	280	36009	0 2	21
12	271	282	36036	0 4	0
13	272				6
14	280				0
15	277				7
16	281	283	36024	1 2	117
17	263	282	36022	1 3	590
18	260	277	35954	1 2	305
19	261	270	36067	1 2	68
20	275	271	35932	1 3	6
21	271				35
22	258				59
23	265	275	35832	1 2	104
24	264				73
25	270				37
26	263	275	35874	1 3	462
27	246	268	35795	0 2	298
28	248				1103
29	243				210
30	253	262		2 3	606
31	240	264	35043	2 4	48
MOYENNES MENSUELLES					SOMME
	26.5	27.6	35.936		444.8

Moyennes décades :

1ère décade :	27.0	28.0	36.036	29.3
2ème décade :	27.0	27.8	36.006	112.0
3ème décade :	25.6	26.9	35.636	303.5

COTIERE PAPEETE

FEUILLE DE RELEVÉS

MOIS : 1 / 86

OUR	TEMP. AIR (oC)	TEMP. MER (oC)	SALINITE (ppm)	TPS MER	PRECIPITATIONS (mm)
1	261				72
2	272	266	35287	1 3	182
3	255	269	35412	1 2	387
4	255				185
5	270				0
6					
7	273	272	35528	0 2	0
8	267	277	35643	0 2	0
9	274	278	35516	1 2	0
10	277	281	35764	0 2	0
11	278				0
12	278				0
13	281	280	35678	0 2	0
14	276	279	35680	0 2	0
15	272	278	35701	0 2	1
16	276	277	35774	0 2	27
17	268		35710		0
18	276				0
19	276				0
20	277				0
21	273	280	35665	0 1	0
22	275	278	35843	1 3	51
23	262	278	35710	2 2	124
24	260	279	35703	0 2	37
25	283	274	35673	0 3	26
26	260	275	35629	1 3	72
27	251	279	35720	1 3	313
28	263	272	35316	2 3	111
29	278	273	35653	0 2	70
30	274	275	35715	1 3	785
31	256	273	35548	2 4	1139
MOYENNES MENSUELLES					SOMME
	27.0	27.6	35.636		358.2

Moyennes décades :

1ère décade :	26.8	27.4	35.559	82.6
2ème décade :	27.6	27.9	35.709	2.8
3ème décade :	26.7	27.6	35.652	272.8

COTIERE PAPEETE

FEUILLE DE RELEVES

MOIS : 2/ 86

JOUR	TEMP. AIR (°C)	TEMP. MER (°C)	SALINITE (ppm)	TPS MER	PRECIPITATIONS (mm)
1	245	271	35158	2 3	129
2	261	268	34628	1 3	421
3	254	273	34861	2 3	250
4	263	272	35702	1 3	218
5	269	269	35561	0 2	0
6	269	273	35795	0 2	0
7	270	279	35505	0 2	32
8	278	280	35461	2 4	96
9	278	275	35648	1 5	259
10	272	272	35578	2 5	442
11	265				469
12	250				1238
13	255	263	35304	2 4	170
14	262	267	35252	2 4	39
15	272	268	35213	0 2	0
16	272	272	35243	0 2	0
17	261	271	35350	1 3	408
18	262	269	35470	1 3	0
19	270	272	35538	0 2	5
20	259	274	35286	1 4	22
21	255	272	35359	1 4	167
22	260	271	35470	1 3	106
23	260	273	35572	1 2	0
24	265	272	35471	0 3	0
25	270	272	35456	1 3	48
26	271			2 6	27
27	276	278	35415	1 5	138
28	258	277	35423	2 4	8
MOYENNES MENSUELLES					SOMME
	26.4	27.2	35.389		469.2

Moyennes décades :

1ère décade :	26.6	27.3	35.390	184.7
2ème décade :	26.3	27.0	35.332	235.1
3ème décade :	26.4	27.4	35.452	49.4

COTIERE PAPEETE

FEUILLE DE RELEVES

MOIS : 3/ 86

JOUR	TEMP. AIR (°C)	TEMP. MER (°C)	SALINITE (ppm)	TPS MER	PRECIPITATIONS (mm)
1	274	274	35184	1 3	0
2	273	275	35368	1 3	0
3	275	276	35383	1 3	0
4	276	278	35390	0 3	0
5	272	277	35465	0 2	0
6	259	277	35524	0 3	394
7	268	278	35413	0 3	28
8	269	279	35458	0 3	211
9	248	280	35358	2 4	324
10	271	277	35414	1 3	48
11	279	280	35463	1 4	1
12	281	278	35425	1 3	0
13	275	279	35477	1 3	11
14	271	282	35346	1 3	17
15	262	280	35519	2 3	3
16	259	276	35504	1 2	0
17	266	276	35500	0 2	0
18	267	277	35479	0 2	289
19	251	280	35465	2 2	282
20	265	274	35463	1 2	13
21	275	280	35370	2 3	0
22	280	278	35396	0 2	0
23	278	279	35431	0 2	0
24	271	279	35433	1 2	1
25	279	280	35484	1 2	0
26	277	280	35533	1 2	0
27	269	278	35439	1 2	0
28	265	278	35386	0 1	0
29	273	275	35545	1 1	2
30	272	277	35484	0 2	0
31	273	275	35563	0 2	0
MOYENNES MENSUELLES					SOMME
	27.0	27.8	35.441		162.4

Moyennes décades :

1ère décade :	26.9	27.7	35.396	100.5
2ème décade :	26.8	27.8	35.464	61.6
3ème décade :	27.4	27.8	35.460	0.3

COTIERE PAPEETE

FEUILLE DE RELEVES

MOIS : 4/ 86

JOUR	TEMP.AIR (°C)	TEMP.MER (°C)	SALINITE (ppm)	TPS!MER	PRECIPITATIONS (mm)
1	270	275	35603	0 12	0
2	268	277	35599	0 11	0
3	274	277	35597	0 12	0
4	275	279	35627	1 12	1
5	279	280	35612	0 12	9
6	277	280	35589	0 12	0
7	275	281	35615	1 12	0
8	268	280	35653	0 12	4
9	271	277	35617	0 12	0
10	276	278	35592	0 12	0
11	273	277	35590	0 12	0
12	272	275	35597	0 12	0
13	271	276	35603	1 12	0
14	267	277	35595	0 12	0
15	268	275	35601	0 13	0
16	274	279	35627	1 13	0
17	270	281	35619	1 13	5
18	270	281	35593	1 13	3
19	270	281	35596	1 13	0
20	275	278	35624	0 12	1
21	266	281	35685	1 12	55
22	268	278	35576	1 12	15
23	278	280	35756	2 12	0
24	281	281	35698	1 13	0
25	273	278	35715	0 12	0
26	278	280	35665	1 12	0
27	274	278	35716	0 12	0
28	271	278	35741	0 12	33
29	278	281	35704	2 12	0
30	280	283	35742	1 12	0
MOYENNES MENSUELLES					SOMME
	27.3	27.9	35.638		12.6

Moyennes décades :

1ère décade :	27.3	27.8	35.610	1.4
2ème décade :	27.1	27.8	35.605	0.9
3ème décade :	27.5	28.0	35.700	10.3

COTIERE PAPEETE

FEUILLE DE RELEVES

MOIS : 5/ 86

JOUR	TEMP. AIR (°C)	TEMP. MER (°C)	SALINITE (ppm)	TPS MER	PRECIPITATIONS (mm)
1	276	279	35720	1 3	0
2	272	279	35765	1 3	0
3	270	279	35740	1 3	13
4	279	281	35713	1 2	412
5	239	275	35709	2 2	79
6	254	276	35781	1 2	14
7	255	274	35660	1 2	30
8	260	273	35690	1 2	0
9	267	276	35649	0 2	14
10	261	276	35563	1 2	277
11	275	274	35410	2 2	272
12	257	277	35413	2 3	658
13	251	271	35391	2 5	1
14	241	269	35464	1 3	21
15	249	271	35347	2 2	87
16	261	270	35534	1 2	63
17	256	270	35546	1 2	0
18	261	269	35549	0 2	1
19	265	270	35573	1 2	0
20	251	271	35600	1 2	79
21	253	270	35608	0 2	0
22	246	268	35601	0 2	0
23	250	263	35594	0 2	10
24	269	270	35619	0 2	0
25	267	269	35671	0 1	0
26	263	270	35601	0 1	27
27	251	270	35679	1 2	0
28	262	270	35639	1 2	0
29	264	270	35675	1 2	0
30	263	270	35670	0 2	0
31	263	271	35686	1 2	0
MOYENNES MENSUELLES					SOMME
	26.0	27.2	35.608		205.8

Moyennes décades :

1ère décade :	26.3	27.7	35.699	83.9
2ème décade :	25.7	27.1	35.483	118.2
3ème décade :	25.9	26.9	35.640	3.7

COTIERE PAPEETE

FEUILLE DE RELEVES

MOIS : 6 / 86

JOUR	TEMP. AIR (°C)	TEMP. MER (°C)	SALINITE (ppm)	TFS MER	PRECIPITATIONS (mm)
1	257	271	35660	1 2	1
2	260	269	35661	1 2	0
3	255	269	35652	0 2	0
4	252	268	35660	0 2	0
5	246	272	35625	0 1	0
6	251	273	35652	0 1	0
7	250	265	35668	0 1	0
8	249	264	35689	0 2	0
9	250	263	35691	0 2	0
10	259	266	35706	0 2	0
11	234	269	35742	2 3	332
12	256	263	34823	1 2	17
13	246	268	35331	2 2	25
14	252	263	35533	0 3	55
15	253	268	35586	1 3	0
16	254	263	35609	0 3	0
17	256	267	35614	0 3	0
18	256	268	35628	1 4	1
19	249	262	35653	0 3	0
20	253	262	35730	0 3	0
21	252	264	35702	0 3	0
22	252	263	35729	0 2	0
23	251	263	35716	0 2	0
24	252	261	35651	0 2	0
25	253	262	35675	0 2	0
26	250	269	35709	0 1	0
27	247	261	35694	0 2	0
28	245	263	35703	0 2	0
29	247	262	35708	0 2	0
30	251	263	35712	0 3	0
MOYENNES MENSUELLES					SOMME
	25.1	26.5	35.630		43.1

Moyennes décades :

1ère décade :	25.3	26.8	35.666	0.1
2ème décade :	25.1	26.5	35.525	43.0
3ème décade :	25.0	26.3	35.700	0.0

COTIERE PAPEETE

FEUILLE DE RELEVES

MOIS : 7/ 86

JOUR	TEMP. AIR (°C)	TEMP. MER (°C)	SALINITE (ppm)	TPS MER	PRECIPITATIONS (mm)
1	251	261	35693	0 3	0
2	259	265	35693	1 3	0
3	267	268	35680	1 3	16
4	255	270	35612	2 3	116
5	265	267	35672	2 3	49
6	245	264	35633	2 4	55
7	249	260	35690	0 2	0
8	253	262	35688	0 2	0
9	257	263	35740	2 2	0
10	257	263	35793	0 2	0
11	246	260	35798	0 2	0
12	247	262	35788	0 2	0
13	242	262	35840	0 2	12
14	250	261	35718	0 2	0
15	252	263	35728	1 3	0
16	260	263	35755	0 3	12
17	259	264	35760	2 3	0
18	263	265	35749	1 3	2
19	254	264	35733	1 3	14
20	248	261	35696	1 3	0
21	244	260	35740	0 2	0
22	245	256	35751	0 2	0
23	247	256	35751	0 2	0
24	259	261	35802	0 2	0
25	264	262	35785	1 3	1
26	248	262	35793	2 3	7
27	253	259	35863	0 2	41
28	255	262	35767	1 3	11
29	243	263	35751	1 2	0
30	237	259	35826	1 3	0
31	241	260	35843	1 3	0
MOYENNES MENSUELLES					SOMME
	25.2	26.2	35.746		33.6

Moyennes décades :

1ère décade :	25.6	26.4	35.689	23.6
2ème décade :	25.2	26.3	35.757	4.0
3ème décade :	24.9	26.0	35.788	6.0

COTIERE PAPEETE

FEUILLE DE RELEVES

MOIS : 8/ 86

JOUR	TEMP. AIR (°C)	TEMP. MER (°C)	SALINITE (ppm)	TPS MER	PRECIPITATIONS (mm)
1	236	262	35871	0 3	0
2	235	258	35914	1 3	0
3	246	260	35923	0 3	116
4	253	260	35907	1 3	139
5	257	261	35875	0 3	33
6	264	266	35780	1 4	547
7	240	260	35875	2 5	25
8	238	256	35824	1 4	0
9	233	252	35898	0 2	0
10	231	257	35899	0 2	0
11	232	253	35885	0 2	0
12	236	251	35878	1 2	0
13	246	252	35880	0 2	0
14	260				0
15	269	263	35870	0 2	7
16	263	262	35765	0 2	0
17	257				18
18	260	262	35785	0 2	115
19	250	262	35781	1 2	211
20	244	259	35762	1 2	0
21	243	261	35729	0 2	0
22	242	260	35750	0 2	0
23	238	256	35801	0 2	0
24	228				0
25	244	260	35821	0 2	0
26	247	256	35861	0 2	0
27	242	261	35849	0 2	34
28	252	260	35828	0 2	0
29	247	259	35916	0 2	0
30	253	260	35991	0 2	3
31	252				0
MOYENNES MENSUELLES					SOMME
	24.6	25.9	35.849		124.8

Moyennes décades :

1ère décade :	24.3	25.9	35.877	86.0
2ème décade :	25.2	25.8	35.826	35.1
3ème décade :	24.4	25.9	35.838	3.7

COTIERE PAPEETE

FEUILLE DE RELEVES

MOIS : 9/ 86

OUR	TEMP. AIR (oC)	TEMP. MER (oC)	SALINITE (ppm)	TPS MER	PRECIPITATIONS (mm)
1	256	260	35983	0 2	0
2	251	262	35937	0 2	0
3	262	263	35918	0 2	0
4	260	261	35950	0 2	0
5	251	262	35930	0 2	0
6	252	262	36019	0 1	0
7	242				0
8	252	265	35923	0 1	10
9	238	265	36006	1 2	5
10	253	262	35915	0 2	0
11	254	261	35900	0 1	0
12	259	263	35876	0 1	0
13	255	260	35901	0 1	4
14	262				0
15	254	261	35890	0 2	31
16	255	265	35829	1 2	0
17	245	262	35880	0 2	0
18	238	260	35969	0 2	0
19	247	260	35989	0 2	0
20	247	259	35980	0 2	0
21	251				0
22	251	259	36005	0 2	0
23	246	259	35985	0 2	0
24	253	260	35985	0 2	0
25	253	260	36020	0 2	0
26	249	260	36011	0 2	0
27	259	261	35990	0 2	0
28	263	263	35980	1 2	5
29	269	264	36009	2 3	0
30	269	268	35998	1 3	25
MOYENNES MENSUELLES					SOMME
	25.3	26.2	35.955		8.0

Moyennes décades :

1ère décade :	25.2	26.2	35.953	1.5
2ème décade :	25.2	26.1	35.913	3.5
3ème décade :	25.6	26.2	35.998	3.0

COTIERE PAPEETE

FEUILLE DE RELEVES

MOIS : 10/ 86

JOUR	TEMP. AIR (°C)	TEMP. MER (°C)	SALINITE (ppm)	TPS MER	PRECIPITATIONS (mm)
1	245	266	35951	1 4	342
2	249	263	35985	1 2	0
3	248	261	35887	0 2	0
4	245	257	35938	0 2	131
5	254	260	35827	2 2	149
6	252	260	35821	1 3	0
7	253	257	35894	0 3	0
8	253	260	35888	0 3	0
9	247	257	35917	0 3	0
10	251	260	35901	1 3	0
11	255	258	35905	1 2	0
12	256	259	35883	1 2	0
13	262	259	35884	0 3	0
14	259	261	35871	0 2	0
15	257	260	36151	0 3	0
16	264	261	35879	0 3	0
17	265	262	35805	0 3	0
18	265	262	35853	0 3	0
19	263	262	35839	0 3	0
20	260	262	35910	1 2	4
21	263	261	35959	1 2	1
22	266	261	35939	1 2	0
23	266	262	35949	1 2	0
24	265	262	35981	0 2	0
25	263	262	35985	0 2	0
26	265	264	36000	0 2	0
27	267	264	36064	0 3	0
28	265	264	36038	0 3	0
29	269	267	36035	1 3	0
30	268	268	36045	1 3	0
31	263	268	36034	0 3	0
MOYENNES MENSUELLES					SOMME
	25.9	26.2	35.936		62.7

Moyennes décades :

1ère décade :	25.0	26.0	35.901	62.2
2ème décade :	26.1	26.1	35.898	0.4
3ème décade :	26.5	26.4	36.003	0.1

COTIERE PAPEETE

FEUILLE DE RELEVES

MOIS : 11/ 86

OUR	TEMP. AIR (°C)	TEMP. MER (°C)	SALINITE (ppm)	TPS MER	PRECIPITATIONS (mm)
1	263	269	36048	0 13	0
2	264	265	36013	1 13	0
3	266	267	36013	0 12	0
4	270	268	36131	1 13	0
5	270	268	36070	0 13	0
6	267	268	36072	1 13	0
7	268	267	36100	1 13	0
8	266	269	36099	1 13	22
9	260	270	36157	1 13	6
10	275	270	36096	1 13	0
11	273	270	36183	1 13	0
12	272	267	36265	0 13	0
13	267	269	36208	1 13	0
14	265	266	36179	2 13	0
15	265	267	36197	0 12	0
16	266	267	36228	0 12	0
17	272	269	36193	0 12	0
18	274	270	36164	1 12	82
19	269	271	36180	0 13	3
20	273	271	36012	1 13	0
21	272	273	36024	0 13	0
22	276	273	35842	2 13	160
23	261	273	36013	1 13	337
24	263	267	36138	1 13	6
25	267	268	35908	1 13	0
26	270	270	36002	1 13	12
27	271	272	36027	0 12	0
28	272	276	36002	0 12	0
29	268	271	36025		0
30	266	271	36109		0
MOYENNES MENSUELLES					SOMME
	26.8	26.9	36.090		62.8

Moyennes décades :

1ère décade :	26.7	26.8	36.080	2.8
2ème décade :	27.0	26.9	36.181	8.5
3ème décade :	26.9	27.1	36.009	51.5

COTIERE PAPEETE

FEUILLE DE RELEVES

MOIS : 12/ 86

JOUR	TEMP. AIR (°C)	TEMP. MER (°C)	SALINITE (ppm)	TPS MER	PRECIPITATIONS (mm)
1	266	269	36127	0 2	0
2	268	268	36115	0 2	0
3	275	270	36137	0 3	0
4	280	270	36135	1 3	0
5	277	271	36051	0 2	0
6	279	270	36101	1 3	0
7	272	271	36129	1 3	0
8	274	270	36075	0 3	0
9	271	272	36075	0 3	0
10	276	271	36179	0 3	0
11	274	278	36102	1 3	268
12	256				58
13	262				487
14	256				57
15	261	273	36026	2 4	395
16	249	271	34547	2 4	146
17	267	272	36009	1 4	0
18	268	271	36098	1 3	1
19	284	278	36065	1 4	106
20	258	277	35851	2 4	54
21	262				8
22	261	273	35899	2 4	156
23	254	274	35820	2 3	194
24	246	271	35885	2 4	51
25	244				32
26	268				0
27	272				86
28	267				153
29	272	277	35884	0 5	160
30	267	275	35828	2 5	50
31	272	274	35874	2 5	42
MOYENNES MENSUELLES					SOMME
	26.6	27.2	35.957		250.4

Moyennes décades :

1ère décade :	27.4	27.0	36.112	0.0
2ème décade :	26.4	27.4	35.814	157.2
3ème décade :	26.2	27.4	35.865	93.2

COTIERE PAPEETE

FEUILLE DE RELEVES

MOIS : 1 / 87

OUR	TEMP. AIR (°C)	TEMP. MER (°C)	SALINITE (ppm)	TPS MER	PRECIPITATIONS (mm)
1	265				0
2	280	273	35851	1 3	10
3	273	277	35860	1 4	156
4	274				55
5	278	277	35832	1 4	198
6	271	278	35813	1 4	0
7	277	274	35880	1 3	0
8	277	273	35875	1 4	0
9	274				12
10	280	276	35830	0 4	0
11	280	277	35823	0 4	0
12	280	278	35763	0 4	46
13	271	279	35743	1 5	16
14	276	273	35858	1 4	31
15	274	274	35626	1 4	39
16	271	278	35652	2 4	37
17	267	274	35765	1 4	131
18	275	274	35571	0 4	0
19	279	279	35591	0 3	0
20	281	282	35564	0 3	25
21	270	280	35747	1 4	141
22	278	277	35528	0 4	0
23	289	282	35559	1 3	0
24	279	279	35738	0 3	0
25	276	278	35919	0 4	0
26	268	277	35838	1 3	3
27	251	278	35815	1 3	713
28	270	278	35801	1 5	95
29	282	279	35719	1 3	33
30	277	276	35685	1 3	14
31	281	279	35698	2 4	16
MOYENNES MENSUELLES					SOMME
	27.5	27.7	35.748		177.1

Moyennes décades :

1ère décade :	27.5	27.5	35.849	43.1
2ème décade :	27.5	27.7	35.696	32.5
3ème décade :	27.5	27.8	35.732	101.5

COTIERE PAPEETE

FEUILLE DE RELEVES

MOIS : 2/ 87

JOUR	TEMP. AIR (°C)	TEMP. MER (°C)	SALINITE (ppm)	TPS MER	PRECIPITATIONS (mm)
1	281	278	35728	2 4	19
2	284	279	35740	0 3	3
3	281	278	35783	1 3	0
4	282	278	35882	0 3	0
5	287	280	35810	0 3	30
6	272	281	35597	1 4	197
7	284	279	35806	1 4	0
8	267	279	35795	1 3	18
9	276	273	35790	0 4	0
10	281	275	35850	0 4	0
11	277	279	35899	0 4	9
12	280	278	35888	0 4	3
13	281	280	36006	2 4	0
14	286	284	35853	0 3	0
15	282	282	35940	0 3	0
16	281	282	36011	0 3	0
17	280	281	35899	0 3	0
18	283	284	35931	0 3	0
19	278	284	35919	0 3	44
20	285	288	35826	2 4	87
21	279	287	36092	1 4	315
22	263	281	35834	2 4	169
23	265	281	35861	1 4	531
24	271	278	35535	2 4	30
25	277	280	35482	2 4	157
26	280	277	35252	1 4	347
27	280	279	35319	1 4	12
28	293	273	35504	1 4	315
MOYENNES MENSUELLES					SOMME
	27.9	28.0	35.780		228.6

Moyennes décades :

1ère décade :	28.0	27.8	35.778	26.7
2ème décade :	28.1	28.2	35.917	14.3
3ème décade :	27.6	28.0	35.610	187.6

COTIERE PAPEETE

FEUILLE DE RELEVES

MOIS : 3/ 87

OUR	TEMP. AIR (°C)	TEMP. MER (°C)	SALINITE (ppm)	TPS MER	PRECIPITATIONS (mm)
1	273			2 6	60
2	297			2 6	56
3	281	278	35724	2 4	0
4	285	276	35623	0 4	0
5	285	272	35753	0 4	0
6	280	273	35674	1 4	0
7	283	276	35727	0 4	0
8	285	281	35677	0 4	0
9	290	281	35695	0 4	0
10	291	281	35758	0 3	0
11	292	284	35851	0 3	0
12	289	281	36120	0 3	0
13	288	288	35758	0 3	0
14	274	281	35781	0 3	246
16	279	279	35803	0 4	0
16	281	278	35863	0 4	0
17	279	281	35986	0 4	0
18	283	282	35749	0 3	0
19	283	280	35766	0 3	0
20	281	283	35814	0 3	0
21	283	284	35800	1 3	18
22	263	283	35814	1 3	112
23	270	282	35698	2 3	0
24	285	285	35765	0 3	52
25	273	282	35730	2 3	0
26	285	282	35746	1 3	15
27	285	285	35744	2 3	0
28	289	282	35717	0 3	0
29	289	282	35707	0 3	0
30	287	282	35712	0 3	0
31	275	285	35687	1 3	131
MOYENNES MENSUELLES					SOMME
	28.3	28.1	35.767		69.0

Moyennes décades :

1ère décade :	28.5	27.7	35.704	11.6
2ème décade :	28.3	28.2	35.849	24.6
3ème décade :	28.0	28.3	35.738	32.8

COTIERE PAPEETE

FEUILLE DE RELEVES

MOIS : 4/ 87

JOUR	TEMP. AIR (°C)	TEMP. MER (°C)	SALINITE (ppm)	TPS MER	PRECIPITATIONS (mm)
1	265	282	35685	0 13	36
2	277	280	35642	1 13	0
3	286	284	35655	0 14	0
4	285	281	35659	1 13	0
5	282	280	35670	1 14	0
6	276	283	35758	1 14	0
7	282	278	35729	0 14	0
8	283	283	35682	0 14	4
9	281	285	35686	0 14	1
10	264	282	35685	1 14	29
11	261	280	35735	1 13	307
12	254	280	35702	2 14	95
13	280	281	35750	1 14	36
14	268	283	35765	2 13	1755
15	254			2 16	577
16	268			2 16	314
17	259			2 16	467
18	263	271	35519	2 15	976
19	269	274	35211	2 14	27
20	262	273	35374	2 14	582
21	253	273	35142	2 14	578
22	272	277	35252	1 14	178
23	280	274	35481	1 14	0
24	277	273	35530	0 13	0
25	274	272	35552	0 12	0
26	276	277	35458	0 13	0
27	277	273	35445	1 13	0
28	277	277	35588	0 13	0
29	271	273	35624	0 13	17
30	278	274	35700	1 13	0
MOYENNES MENSUELLES					SOMME
	27.2	27.8	35.581		597.9

Moyennes décades :

1ère décade :	27.8	28.2	35.685	7.0
2ème décade :	26.4	27.7	35.579	513.6
3ème décade :	27.4	27.4	35.477	77.3

COTIERE PAPEETE

FEUILLE DE RELEVES

MOIS : 5/ 87

JOUR	TEMP. AIR (°C)	TEMP. MER (°C)	SALINITE (ppm)	TPS MER	PRECIPITATIONS (mm)
1	283	278	35606	1 13	0
2	279	273	35551	0 13	0
3	278	278	35545	1 13	9
4	269	274	35568	1 13	0
5	272	273	35477	0 13	0
6	274	274	35522	1 13	22
7	273	277	35549	1 13	0
8	266	273	35543	1 13	0
9	273	275	35533	1 12	0
10	277	272	35609	0 12	4
11	276	279	35508	0 12	0
12	274	276	35508	1 12	81
13	268	274	35499	1 13	1
14	263	275	35609	1 13	24
15	273	277	35590	1 13	0
16	269	272	35592	0 13	2
17	270	278	35600	2 13	2
18	273	274	35666	0 12	0
19	274	274	35640	0 12	0
20	281	277	35629	1 12	0
21	267	270	35623	1 12	0
22	270	273	35641	0 12	0
23	267	275	35669	0 13	0
24	262	272	35703	1 13	0
25	271	274	35703	1 13	0
26	269	280	35710	1 13	278
27	245	277	35722	2 13	370
28	249	278	35643	2 13	70
29	264	279	35714	2 13	551
30	258	275	35146	2 13	335
31	261	274	35170	2 13	3
MOYENNES MENSUELLES					SOMME
	26.9	27.5	35.574		175.2

Moyennes décades :

1ère décade :	27.4	27.5	35.550	3.5
2ème décade :	27.2	27.6	35.584	11.0
3ème décade :	26.2	27.5	35.586	160.7

COTIERE PAPEETE

FEUILLE DE RELEVES

MOIS : 6/ 87

JOUR	TEMP. AIR (°C)	TEMP. MER (°C)	SALINITE (ppm)	TPS MER	PRECIPITATIONS (mm)
1	272	273	35594	1 3	0
2	269	272	35581	1 3	18
3	272	272	35541	2 3	0
4	262	269	35547	0 3	0
5	252	269	35653	0 2	0
6	255	269	35641	1 2	41
7	255	271	35536	2 2	212
8	263	270	35263	2 2	6
9	257	268	35513	1 2	0
10	251	268	35639	0 2	0
11	243	269	35644	0 2	0
12	241	266	35649	0 1	0
13	247	264	35665	0 1	0
14	249	268	35704	1 3	115
15	251	268	35678	1 4	24
16	268	266	35734	0 3	123
17	255	261	35727	0 3	0
18	241	262	35731	1 2	0
19	234	261	35703	0 2	0
20	236	262	35695	0 2	0
21	234	261	35734	0 2	0
22	256	261	35702	1 2	4
23	269	268	35706	2 3	9
24	264	268	35687	1 3	13
25	246	264	35690	1 2	0
26	253	263	35745	0 2	0
27	260	262	35764	1 1	0
28	257	265	35768	0 2	0
29	257	265	35760	1 3	0
30	263	262	35827	1 3	0
MOYENNES MENSUELLES					SOMME
	25.4	26.6	35.661		56.5

Moyennes décades :

1ère décade :	26.1	27.0	35.551	27.7
2ème décade :	24.7	26.5	35.693	26.2
3ème décade :	25.6	26.4	35.738	2.6

COTIERE PAPEETE

FEUILLE DE RELEVES

MOIS : 7/ 87

JOUR	TEMP. AIR (°C)	TEMP. MER (°C)	SALINITE (ppm)	TFS MER	PRECIPITATIONS (mm)
1	257	265	35794	0 13	0
2	256	262	35780	0 13	0
3	254	261	35800	0 12	0
4	252	265	35817	0 13	0
5	250	267	35855	0 13	0
6	253	264	35864	0 12	2
7	254	264	35895	1 13	0
8	248	267	35897	1 13	0
9	248	262	35913	1 13	0
10	251	263	35854	1 13	63
11	236	268	35868	1 13	15
12	237	262	35891	0 13	0
13	238	261	35883	1 13	0
14	238	260	35921	1 13	0
15	243	260	35920	0 13	0
16	265	264	35908	1 13	0
17	268	269	35884	1 13	58
18	260	265	35884	1 13	24
19	258	264	35895	1 13	125
20	254	261	35938	1 13	0
21	249	259	35883	0 13	0
22	232	253	35940	1 13	0
23	224	251	35916	0 12	0
24	222	250	35929	1 13	0
25	225	250	35936	0 12	0
26	226	251	35916	0 12	0
27	228	254	35868	0 13	0
28	237	253	35961	1 12	0
29	250	259	35948	1 13	8
30	242	261	35947	2 13	19
31	244	262	35947	1 12	0
MOYENNES MENSUELLES					SOMME
	24.5	26.1	35.892		31.4

Moyennes décades :

1ère décade :	25.2	26.4	35.847	6.5
2ème décade :	25.0	26.3	35.899	22.2
3ème décade :	23.4	25.5	35.926	2.7

COTIERE PAPEETE

FEUILLE DE RELEVES

MOIS : 8/ 87

JOUR	TEMP. AIR (°C)	TEMP. MER (°C)	SALINITE (ppm)	TPS MER	PRECIPITATIONS (mm)
1	246	261	35931	1 2	0
2	251	259	35947	0 2	0
3	252	260	35969	0 2	16
4	254	262	35999	1 2	1
5	253	261	36001	0 2	0
6	250	258	35998	1 2	0
7	233	260	35939	0 2	0
8	219	252	35939	0 2	0
9	217	252	35941	0 2	0
10	215	253	36029	0 2	0
11	221	254	35982	1 2	0
12	228	255	36031	0 2	0
13	242	258	36106	1 2	0
14	249	259	36110	0 2	564
15	241	257	35554	1 2	0
16	240	259	36039	0 2	0
17	243	258	35953	0 2	7
18	266	258	36112	0 2	0
19	262	260	35874	1 3	22
20	230	259	35930	1 2	9
21	225	257	35953	1 2	0
22	237	255	35957	0 2	0
23	229	254	35993	0 2	0
24	239	252	36049	0 2	0
25	245	254	36045	1 2	0
26	254	255	36013	0 2	0
27	252	255	36016	0 2	0
28	256	255	36029	0 2	0
29	256	256	36013	0 2	0
30	252	255	35958	0 2	0
31	247	253	36006	1 2	0
MOYENNES MENSUELLES					SOMME
	24.2	25.7	35.981		61.9

Moyennes décades :

1ère décade :	23.9	25.8	35.969	1.7
2ème décade :	24.2	25.8	35.969	60.2
3ème décade :	24.5	25.5	36.003	0.0

COTIERE PAPEETE

FEUILLE DE RELEVÉS

MOIS : 9/ 87

OUR	TEMP. AIR (°C)	TEMP. MER (°C)	SALINITE (ppm)	TPS MER	PRECIPITATIONS (mm)
1	250	254	35973	0 12	0
2	255	255	36010	0 12	0
3	255	257	36063	0 12	0
4	260	255	35972	0 12	4
5	258	257	35947	1 12	0
6	271	257	35944	0 12	0
7	271	260	36035	1 12	6
8	258	260	35934	2 12	23
9	253	260	35943	1 12	1
10	255	259	35936	0 12	126
11	243	257	35927	1 13	5
12	235	252	36033	0 12	0
13	233	251	36082	0 12	0
14	240	252	35999	0 12	0
15	253	253	35996	0 12	0
16	255	254	36006	1 12	161
17	259	255	35916	0 12	0
18	265	257	35981	1 12	0
19	258	255	36003	1 12	0
20	259	257	36059	0 12	0
21	264	258	36029	0 12	0
22	257	259	36040	1 12	0
23	262	259	36041	0 12	0
24	262	261	36028	0 12	46
25	270	260	35994	1 12	17
26	258	262	35991	1 13	9
27	254	259	36044	0 13	0
28	245	257	35945	1 12	0
29	248	261	36006	0 12	0
30	251	259	36034	0 12	0
MOYENNES MENSUELLES					SOMME
	25.5	25.7	35.997		39.8

Moyennes décades :

1ère décade :	25.9	25.7	35.976	16.0
2ème décade :	25.0	25.4	36.000	16.6
3ème décade :	25.7	26.0	36.015	7.2

COTIERE PAPEETE

FEUILLE DE RELEVES

MOIS : 10/ 87

JOUR	TEMP. AIR (°C)	TEMP. MER (°C)	SALINITE (ppm)	TFS MER	PRECIPITATIONS (mm)
1	251	258	36026	0 2	0
2	256	259	36005	0 2	0
3	261	259	36020	0 2	0
4	245	259	36031	0 2	143
5	243	260	36011	0 2	0
6	244	260	36030	0 2	0
7	248	259	36086	1 2	0
8	254	261	36089	0 2	0
9	256	260	36097	1 2	0
10	249	260	36141	1 2	0
11	255	258	36034	0 2	0
12	253	258	36038	0 2	0
13	256	258	36367	1 2	0
14	261	257	36174	1 3	0
15	251	256	36127	0 2	0
16	251	254	36133	0 2	0
17	253	253		0 3	0
18	267	253	36317	0 3	0
19	256	254	36048	1 3	0
20	272	256		1 2	114
21	272	258	35992	1 3	15
22	273	259	36256	1 3	0
23	261	260	35970	1 2	0
24	230				3
25	250				0
26	249				0
27	255				0
28	258				4
29	261				0
30	259				0
31	261				0
MOYENNES MENSUELLES					SOMME
	25.5	25.8	36.095		27.9

Moyennes décades :

1ère décade :	25.1	26.0	36.054	14.3
2ème décade :	25.8	25.6	36.155	11.4
3ème décade :	25.7	25.9	36.073	2.2

COTIERE PAPEETE

FEUILLE DE RELEVÉS

MOIS : 11/ 87

JOUR	TEMP. AIR (°C)	TEMP. MER (°C)	SALINITE (ppm)	TPS MER	PRECIPITATIONS (mm)
1	260				0
2	255				0
3	264				0
4	265				0
5	266				0
6	269				0
7	274				0
8	274				0
9	268				0
10	268	269	36126	0 2	0
11	265	268	36113	1 3	235
12	259	267	36082	1 3	0
13	243	267	36019	1 4	838
14	264	262	35999	1 4	8
15	265	262	35991	1 4	0
16	269	267	35987	2 3	0
17	268	268	35927	1 3	0
18	270	268	35967	0 3	0
19	272	268	35983	1 3	0
20	271	270	35837	1 3	1
21	275	271	35924	0 3	0
22	272	272	35983	1 3	0
23	264	272	35974	0 3	0
24	263	266	36089	0 4	0
25	259	263	36164	0 4	0
26	253	264	36223	1 4	0
27	257	265	36225	0 4	0
28	262	262	36236	0 4	0
29	268	264	36235	0 4	0
30	274	269	36287	0 4	0
MOYENNES MENSUELLES					SOMME
	26.5	26.7	36.065		108.2

Moyennes décades :

1ère décade :	26.6	26.9	36.126	0.0
2ème décade :	26.5	26.7	35.991	108.2
3ème décade :	26.5	26.7	36.134	0.0

COTIERE PAPEETE

FEUILLE DE RELEVES

MOIS : 12/ 87

JOUR	TEMP. AIR (°C)	TEMP. MER (°C)	SALINITE (ppm)	TPS MER	PRECIPITATIONS (mm)
1	280	270	36286	14	0
2	280	269	36243	14	0
3	275	264	36251	14	0
4	276	267	36143	13	0
5	276	269	36104	13	0
6	277	271	36171	13	0
7	274	271	36170	13	0
8	277	270	36160	13	0
9	285	272	36123	13	0
10	283	273	36122	14	1
11	268	273	36253	14	138
12	276	270	36136	14	108
13	273	271	36049	14	11
14	280	269	36291	14	45
15	256	269	35971	13	87
16	263	267	35951	13	7
17	267	267	35950	13	0
18	273	264	36219	13	241
19	249	268	35859	14	82
20	260	264	36093	14	0
21	267	267	36025	14	0
22	260	269	36056	14	352
23	256	266	35987	14	215
24	259	265	35844	14	4
25	270	264	35628	15	0
26	249	261	35765	15	1301
27	227			15	401
28	263	267	35840	14	165
29	257	258	35861	14	246
30	260	260	35493	14	1
31	266	258	35753	14	592
MOYENNES MENSUELLES					SOMME
	26.7	26.7	36.027		399.7

Moyennes décades :

1ère décade :	27.8	27.0	36.177	0.1
2ème décade :	26.7	26.8	36.077	71.9
3ème décade :	25.8	26.4	35.825	327.7

COTIERE PAPEETE

FEUILLE DE RELEVES

MOIS : 1 / 88

JOUR	TEMP. AIR (°C)	TEMP. MER (°C)	SALINITE (ppm)	TPS MER	PRECIPITATIONS (mm)
1	236	260	35556	2 15	260
2	257	260	35446	1 12	0
3	275	262	35518	1 12	0
4	276	262	35507	0 12	0
5	276	263	35510	0 12	0
6	281	267	35626	0 13	0
7	278	268	35635	0 13	0
8	270	267	35752	1 13	78
9	272	267	35649	1 13	14
10	269	264	35357	2 13	13
11	272	267	35549	1 13	60
12	271	270	35645	1 14	226
13	264	269	35843	1 15	278
14	279	267	35682	1 14	0
15	273	269	35584	0 13	24
16	278	268	35662	0 13	0
17	279	269	35515	1 13	4
18	262	276	35493	1 13	317
19	265	272	35490	1 13	40
20	248	271	35513	1 13	400
21	267	273	35548	1 13	26
22	263	273	35585	1 13	285
23	280	271	35373	2 13	82
24	283	272	35298	2 13	27
25	285	269	35411	1 14	2
26	278	271	35336	1 14	0
27	282	269	35592	1 14	1
28	281	269	35526	1 13	29
29	281	271	35502	1 13	0
30	283	271	35454	1 13	8
31	283	272	35489	1 13	1
MOYENNES MENSUELLES					SOMME
	27.2	26.8	35.537		217.5

Moyennes décades :

1ère décade :	26.9	26.4	35.556	36.5
2ème décade :	26.9	27.0	35.598	134.9
3ème décade :	27.9	27.1	35.465	46.1

COTIERE PAPEETE

FEUILLE DE RELEVES

MOIS : 2/ 88

JOUR	TEMP. AIR (°C)	TEMP. MER (°C)	SALINITE (ppm)	TPS MER	PRECIPITATIONS (mm)
1	286	272	35554	1 14	0
2	285	273	35540	1 13	0
3	286	277	35484	1 13	0
4	285	274	35574	1 14	0
5	283	273	35493	1 14	0
6	281	273	35505	1 14	0
7	274	276	35477	0 13	3
8	277	274	35383	1 14	0
9	281	277	35371	1 13	0
10	280	278	35520	1 14	0
11	281	280	35469	1 14	70
12	256	279	35429	2 14	229
13	261	277	35675	2 14	36
14	276	274	35543	1 13	0
15	277	271	35653	1 13	1
16	251	280	35548	1 13	681
17	272	275	35517	2 13	109
18	260	275	35467	1 14	0
19	273	270	35571	1 14	1
20	274	272	35600	1 14	0
21	277	274	35583	0 14	0
22	283	274	35522	0 13	0
23	278	275	35577	0 13	0
24	278	279	35494	0 13	0
25	274	278	35598	0 13	2
26	262	280	35541	2 13	186
27	271	272	35647	2 14	7
28	267	280	35663	1 14	728
29	273	273	35727	1 14	615
MOYENNES MENSUELLES					SOMME
	27.5	27.5	35.542		266.8

Moyennes décades :

1ère décade :	28.2	27.5	35.490	0.3
2ème décade :	26.8	27.5	35.547	112.7
3ème décade :	27.4	27.6	35.595	153.8

COTIERE PAPEETE

FEUILLE DE RELEVES

MOIS : 3/ 88

JOUR	TEMP. AIR (°C)	TEMP. MER (°C)	SALINITE (ppm)	TPS MER	PRECIPITATIONS (mm)
1	276			2	329
2	275			2	276
3	260			2	1706
4	256			2	638
5	265	268	34939	2 5	1400
6	252				444
7	268	268	35316	1 4	355
8	270	268	35297	1 4	0
9	276	271	35038	1 3	0
10	272	271	35336	1 3	0
11	275	272	35382	1 4	0
12	277	273	35355	0 4	0
13	284				81
14	263				5
15	286	275	35346	1 3	0
16	284	276	35325	1 3	0
17	285	273	35331	1 3	0
18	278	276	35386	1 3	0
19	281	271	35610	0 4	0
20	283	274	35498	1 4	0
21	275	273	35495	1 4	0
22	278	275	35483	1 3	0
23	285				0
24	284	280	35427	0 2	0
25	266	278	35427	2 3	7
26	280	280	35379	1 2	4
27	273	280	35449	1 2	19
28	243	281	35381	2 2	238
29	257	276	35099	2 3	41
30	271	278	34956	2 2	9
31	262	278	34986	0 3	43
MOYENNES MENSUELLES					SOMME
	27.2	27.5	35.315		559.5

Moyennes décades :

1ère décade :	26.7	26.9	35.185	514.8
2ème décade :	28.0	27.4	35.404	8.6
3ème décade :	27.0	27.8	35.308	36.1

COTIERE PAPEETE

FEUILLE DE RELEVES

MOIS : 4 / 88

JOUR	TEMP. AIR (°C)	TEMP. MER (°C)	SALINITE (ppm)	TPS MER	PRECIPITATIONS (mm)
1	267	271	35252	0 3	0
2	270	275	35063	0 3	0
2	273	280	34986	0 2	0
4	273	280	34998	1 2	0
5	275	279	35049	0 2	0
6	272	280	35029	0 2	0
7	273	282	35046	0 2	0
8	273	280	35064	0 2	0
9	273	280	35184	0 2	0
10	275	281	35147	0 2	0
11	275	281	35175	1 2	0
12	280	282	35176	1 2	0
13	281	282	35197	0 2	0
14	279	281	35199	0 3	0
15	275	283	35120	0 2	0
16	278	283	35130	1 3	106
17	269	283	35049	1 3	10
18	270	284	35085	0 2	1
19	270	284	35095	0 2	0
20	272	278	35253	1 3	0
21	276	279	35195	1 3	0
22	276	279	35209	1 3	0
23	275	281	35176	1 3	0
24	276	279	35186	1 2	2
25	273	278	35044	1 2	58
26	264	280	35028	2 3	67
27	253	281	34971	2 3	236
28	267			2 3	48
29	280	277	34694	1 3	0
30	277	280	34866	1 3	0
MOYENNES MENSUELLES					SOMME
	27.3	28.0	35.092		52.8

Moyennes décades :

1ère décade :	27.2	27.9	35.082	0.0
2ème décade :	27.5	28.2	35.148	11.7
3ème décade :	27.2	27.9	35.041	41.1

COTIERE PAPEETE

FEUILLE DE RELEVES

MOIS : 5/ 88

JOUR	TEMP. AIR (°C)	TEMP. MER (°C)	SALINITE (ppm)	TPS MER	PRECIPITATIONS (mm)
1	269	278	34781	1 2	0
2	276	278	34810	1 2	0
2	273	279	34761	1 2	0
4	268	279	34772	2 3	5
5	276	278	34848	1 2	0
6	270	278	34953	0 2	106
7	279	277	34961	1 3	0
8	274	278	35029	1 3	0
9	266	273	35028	1 2	56
10	248	275	35022	2 3	55
11	263	273	35108	1 2	0
12	258	279	35217	1 3	0
13	262	277	35210	1 3	0
14	259	269	35035	1 3	0
15	258	276	35214	1 2	0
16	261	273	35372	0 2	0
17	265	275	35287	0 3	0
18	262	273	35339	0 2	0
19	267	273	35407	0 3	0
20	258	273	35509	0 3	0
21	251	271	35520	1 3	3
22	263	270	35477	1 3	0
23	266	273	35461	0 3	0
24	267	272	35382	0 3	0
25	265	273	35362	0 3	0
26	261	269	35356	0 2	0
27	257	269	35392	0 2	0
28	255	270	35336	0 2	0
29	251	264	35383	0 2	0
30	261	265	35379	0 2	0
31	266	266	35374	0 2	0
MOYENNES MENSUELLES					SOMME
	26.4	27.3	35.196		22.5

Moyennes décades :

1ère décade :	27.0	27.7	34.897	22.2
2ème décade :	26.1	27.4	35.270	0.0
3ème décade :	26.0	26.9	35.402	0.3

COTIERE PAPEETE

FEUILLE DE RELEVES

MOIS : 6/ 88

JOUR	TEMP. AIR (oC)	TEMP. MER (oC)	SALINITE (ppm)	TPS MER	PRECIPITATIONS (mm)
1	261	270	35362	2 12	171
2	266	267	35385	0 12	0
3	262	268	35375	0 12	0
4	256	267	35377	0 12	0
5	259	264	35410	0 12	12
6	265	268	35355	1 13	31
7	261	268	35418	1 13	6
8	272	266	35468	1 13	0
9	263	264	35452	1 12	0
10	258	268	35438	2 12	0
11	255	262	35417	0 12	17
12	262	263	35511	1 12	0
13	259	262	35586	1 12	0
14	254	263	35565	0 13	0
15	256	260	35514	0 13	0
16	248	264	35513	1 13	0
17	240	260	35578	1 12	0
18	238	258	35612	1 12	0
19	252	257	35622	1 12	0
20	257	259	35620	1 12	0
21	255	260	35619	1 12	0
22	262	265	35602	0 12	123
23	256	264	35621	1 13	12
24	252	260	35605	0 12	0
25	252	257	35651	0 12	0
26	254	260	35617	1 12	0
27	259	257	35632	1 12	0
28	259	261	35601	1 12	14
29	261	261	35580	2 13	2
30	254	261	35588	2 13	28
MOYENNES MENSUELLES					SOMME
	25.7	26.3	35.523		41.6

Moyennes décades :

1ère décade :	26.2	26.7	35.404	22.0
2ème décade :	25.2	26.1	35.554	1.7
3ème décade :	25.6	26.1	35.612	17.9

COTIERE PAPEETE

FEUILLE DE RELEVES

MOIS : 7/ 88

JOUR	TEMP. AIR (°C)	TEMP. MER (°C)	SALINITE (ppm)	TPS MER	PRECIPITATIONS (mm)
1	252	261	35626	1 13	0
2	248	258	35652	1 13	0
3	255	261	35713	1 13	0
4	254	259	35629	1 12	0
5	255	260	35651	1 12	0
6	259	261	35628	0 13	0
7	272	260	35713	0 14	0
8	264	261	35694	1 14	0
9	257	260	35685	1 13	46
10	254	257	35720	1 13	7
11	250	256	35728	2 13	321
12	246	254	35196	2 14	733
13	219	258	35574	2 14	275
14	244	252	35492	2 13	0
15	250	253	35571	1 12	0
16	252	253	35525	1 12	0
17	249	253	35560	0 12	0
18	247	254	35627	0 12	0
19	249	258	35608	1 12	0
20	252	257	35620	1 13	0
21	258	260	35573	0 13	0
22	248	253	35621	0 13	0
23	240	256	35629	1 13	299
24	199	241	35381	2 15	51
25	213	242	35565	1 13	0
26	210	247	35629	1 12	0
27	221	249	35595	1 12	0
28	221	247	35621	1 11	0
29	227	242	35678	1 12	0
30	237	250	35691	1 13	0
31	241	250	35671	1 13	0
MOYENNES MENSUELLES					SOMME
	24.3	25.4	35.609		173.2

Moyennes décades :

1ère décade :	25.7	26.0	35.671	5.3
2ème décade :	24.6	25.5	35.550	132.9
3ème décade :	22.9	24.9	35.605	35.0

COTIERE PAPEETE

FEUILLE DE RELEVES

MOIS : 8/ 88

JOUR	TEMP. AIR (°C)	TEMP. MER (°C)	SALINITE (ppm)	TPS MER	PRECIPITATIONS (mm)
1	246	250	35731	0 13	0
2	253	253	35733	1 13	0
3	246	255	35688	0 13	0
4	246	257	35719	1 12	0
5	236	257	35689	1 12	136
6	262	260	35612	1 13	89
7	256	261	35703	1 13	0
8	249	258	35731	0 13	0
9	250	260	35733	0 13	0
10	251	260	35731	0 13	0
11	245	259	35749	1 13	2
12	247	260	35839	1 13	0
13	247	261	35572	1 13	0
14	254	261	35788	1 12	0
15	259	262	35801	1 12	0
16	260	262	35785	1 13	0
17	260	263	35845	1 13	0
18	261	262	35793	1 13	0
19	261	262	35797	1 13	273
20	233	262	35607	2 13	227
21	253	260	34983	1 13	0
22	254	260	35474	1 13	0
23	247	260	35498	1 13	0
24	254	259	35485	1 12	0
25	256	259	35486	1 12	0
26	254	260	35508	1 13	0
27	252	261	35558	0 13	0
28	252	259	35573	1 13	11
29	254	260	35494	1 12	5
30	253	260	35498	1 13	0
31	241	260	35557	1 12	0
MOYENNES MENSUELLES					SOMME
	25.1	25.9	35.637		74.3

Moyennes décades :

1ère décade :	25.0	25.7	35.707	22.5
2ème décade :	25.3	26.1	35.758	50.2
3ème décade :	25.2	26.0	35.465	1.6

COTIERE PAPEETE

FEUILLE DE RELEVES

MOIS : 9 / 88

JOUR	TEMP. AIR (°C)	TEMP. MER (°C)	SALINITE (ppm)	TPS MER	PRECIPITATIONS (mm)
1	254	260	35623	1 2	0
2	259	260	35757	1 2	0
3	249	261	35682	1 3	0
4	247	260	35690	1 3	1
5	246	259	35706	1 3	0
6	252	255	35759	1 3	5
7	258	258	35755	2 3	0
8	255	255	35743	0 3	0
9	256	252	35746	0 3	0
10	256	255	35753	0 2	0
11	256	253	35814	1 3	0
12	263	256	35836	0 3	0
13	260	257	35787	1 3	0
14	255	257	35787	1 3	0
15	266	258	35812	1 4	0
16	250	258	35802	1 3	0
17	256	254	35823	1 3	3
18	255	255	35834	1 3	0
19	247	260	35840	1 3	4
20	249	259	35816	2 3	0
21	247	254	35857	0 3	0
22	254	256	35811	0 2	0
23	260	258	35806	0 2	28
24	260	258	35809	2 3	0
25	259	258	35810	1 3	0
26	261	257	35770	1 3	0
27	258	258	35761	0 3	0
28	257	256	35758	0 3	0
29	255	257	35728	0 3	0
30	253	254	35779	1 3	0
MOYENNES MENSUELLES					SOMME
	25.5	25.7	35.775		4.1

Moyennes décades :

1ère décade :	25.3	25.8	35.721	0.6
2ème décade :	25.6	25.7	35.815	0.7
3ème décade :	25.6	25.7	35.789	2.8

COTIERE PAPEETE

FEUILLE DE RELEVES

MOIS : 10/ 88

JOUR	TEMP. AIR (°C)	TEMP. MER (°C)	SALINITE (ppm)	TPS MER	PRECIPITATIONS (mm)
1	242	255	35802	1 2	59
2	256	254	35779	0 2	0
3	257	254	35688	1 3	0
4	259	254	35740	0 3	99
5	249	255		2 3	0
6	251	255	35618	0 3	0
7	251	254	35605	1 3	0
8	260	257	35727	0 3	0
9	258	254	35774	0 3	0
10	257	255	35771	1 3	0
11	256	254	35766	0 3	0
12	254	257	35790	1 3	0
13	254	254	35834	0 3	0
14	253	256	35832	0 2	0
15	258	258	35763	0 3	3
16	259	258	35823	1 3	174
17	256	259	35886	2 3	60
18	226	259	35868	2 3	337
19	244	257	35822	2 3	0
20	253	253	35790	0 2	0
21	256	257	35802	0 2	0
22	246	259	35781	0 2	67
23	253	258	35796	1 3	0
24	249	257	35782	0 2	0
25	251	257	35786	0 2	0
26	256	257	35840	1 2	0
27	265	260	35807	1 3	0
28	266	260	35851	1 3	0
29	261	261	35818	1 3	0
30	262	261	35787	0 3	0
31	265	258	35846	1 3	0
MOYENNES MENSUELLES					SOMME
	25.4	25.7	35.786		79.9

Moyennes décades :

1ère décade :	25.4	25.5	35.723	15.8
2ème décade :	25.1	25.7	35.817	57.4
3ème décade :	25.7	25.9	35.809	6.7

COTIERE PAPEETE

FEUILLE DE RELEVES

MOIS : 11 / 88

JOUR	TEMP. AIR (°C)	TEMP. MER (°C)	SALINITE (ppm)	TPS MER	PRECIPITATIONS (mm)
1	262	261	35812	0 13	0
2	259	260	35824	0 13	0
3	264	260	35843	0 13	15
4	258	258	35883	1 13	0
5	266	261	35910	1 13	0
6	266	262	36036	1 14	0
7	257	261	35964	0 13	0
8	260	262	35909	1 13	0
9	264	259	35972	0 13	0
10	261	263	35898	1 13	80
11	247	262	35872	1 13	24
12	256	260	35872	1 13	0
13	258	263	35841	0 13	4
14	263	263	35907	0 13	1
15	257	264	35834	0 12	3
16	264	264	35865	0 12	0
17	269	269	35839	0 12	0
18	272	271	35787	0 12	0
19	271	273	35764	1 13	0
20	275	272	35812	1 13	0
21	279	270	35864	0 12	0
22	265	270	35862	0 12	0
23	269	270	35854	0 12	0
24	271	271	35875	1 12	0
25	265	271	35859	1 12	67
26	266	274	35867	1 13	13
27	256	273	35879	1 13	232
28	271	273	35901	1 13	0
29	275	272	35915	1 13	55
30	274	272	35911	2 13	0
MOYENNES MENSUELLES					SOMME
	26.5	26.6	35.874		49.4

Moyennes décades :

1ère décade :	26.2	26.1	35.905	9.5
2ème décade :	26.3	26.6	35.839	3.2
3ème décade :	26.9	27.2	35.879	36.7

COTIERE PAPEETE

FEUILLE DE RELEVES

MOIS : 12/ 88

JOUR	TEMP. AIR (°C)	TEMP. MER (°C)	SALINITE (ppm)	TPS MER	PRECIPITATIONS (mm)
1	268	272	35916	1 3	17
2	268	274	35844	1 3	0
3	271	273	35927	1 3	0
4	274	260	35875	1 3	42
5	246			2 3	521
6	265	268	35823	2 4	7
7	271	272	35898	1 4	0
8	268	270	35795	0 3	0
9	251	273	35884	1 3	298
10	253	270	35869	1 3	116
11	256	273	35886	0 4	434
12	266	271	36100	1 5	0
13	273	272	35905	1 5	0
14	270	273	35909	1 4	12
15	262	275	36035	1 4	13
16	259	273	35913	1 4	3
17	275	275	35903	1 3	0
18	276	278	35895	1 3	3
19	276	274	35910	1 3	0
20	264	276	35926	0 5	44
21	279	275	35914	0 3	0
22	256	278	35914	1 2	50
23	275	278	35941	1 4	0
24	273	274	35978	0 3	0
25	270	274	35983	0 3	0
26	273	274	35981	1 3	299
27	244	274	36025	2 4	632
28	254				86
29	259				18
30	260				337
31	259				125
MOYENNES MENSUELLES					SOMME
	26.5	27.3	35.921		305.7

Moyennes décades :

1ère décade :	26.4	27.0	35.870	100.1
2ème décade :	26.8	27.4	35.938	50.9
3ème décade :	26.4	27.5	35.962	154.7

COTIERE PAPEETE

FEUILLE DE RELEVES

MOIS : 1 / 89

OUR	TEMP. AIR (°C)	TEMP. MER (°C)	SALINITE (ppm)	TFS MER	PRECIPITATIONS (mm)
1	275	271	35874	1 4	8
2	260	273	35658	2 4	0
3	268	272	35590	1 3	0
4	273	271	35582	0 3	72
5	269	272	35701	1 4	65
6	268	272	35545	2 4	4
7	280	271	35561	1 3	0
8	279	276	35627	1 3	0
9	268	275	35625	1 3	0
10	272	275	35693	1 3	0
11	279	277	35682	0 3	14
12	269	275	35684	1 3	0
13	261	275	35689	1 4	5
14	266	273	35651	0 3	0
15	257	275	35630	1 3	131
16	262	274	35678	1 4	88
17	266	273	35617	1 3	2
18	261	277	35538	1 3	131
19	254	275	35560	2 3	46
20	259	275	35573	2 4	26
21	264	277	35561	2 3	0
22	274	278	35587	1 3	0
23	272	275	35627	0 3	0
24	278	276	35697	1 3	0
25	270	276	35780	1 3	21
26	260	275	35731	1 3	0
27	260	276	35614	0 3	75
28	246	275	35653	2 4	294
29	257	273	35704	1 3	504
30	267	272	35574	1 3	28
31	253	272	35767	2 3	11
MOYENNES MENSUELLES					SOMME
	26.6	27.4	35.647		152.5

Moyennes décades :

1ère décade :	27.1	27.3	35.646	14.9
2ème décade :	26.3	27.5	35.630	44.3
3ème décade :	26.4	27.5	35.663	93.3

COTIERE PAPEETE

FEUILLE DE RELEVES

MOIS : 2/ 89

JOUR	TEMP. AIR (°C)	TEMP. MER (°C)	SALINITE (ppm)	TPS MER	PRECIPITATIONS (mm)
1	255	271	35791	1 5	354
2	246			2 4	333
3	250			2 4	544
4	247	273	35723	2 4	25
5	266	271	35737	1 4	0
6	275	271	35708	0 3	1
7	263	273	35702	2 4	142
8	267	270	35742	1 4	15
9	274	272	35684	0 3	0
10	260	273	35681	1 3	17
11	265	273	35638	1 3	0
12	273	274	35674	0 3	0
13	275	275	35680	0 3	0
14	265	274	35686	0 3	35
15	263	272	35730	1 3	10
16	252	275	35773	1 3	18
17	259	273	35709	1 3	0
18	263	273	35700	1 3	13
19	270	272	35695	0 3	0
20	275	274	35771	1 3	10
21	254	276	35766	1 3	111
22	266	273	35743	1 4	121
23	277	272	35737	1 3	0
24	275	276	35866	0 3	0
25	267	273	35969	1 3	63
26	268	274	35810	1 4	0
27	282	275	35819	1 3	0
28	287	280	35878	1 3	0
MOYENNES MENSUELLES					SOMME
	26.6	27.3	35.747		181.2

Moyennes décades :

1ère décade :	26.0	27.2	35.721	143.1
2ème décade :	26.6	27.4	35.706	8.6
3ème décade :	27.2	27.5	35.824	29.5

COTIERE PAPEETE

FEUILLE DE RELEVES

MOIS : 3/ 89

JOUR	TEMP. AIR (°C)	TEMP. MER (°C)	SALINITE (ppm)	TPS MER	PRECIPITATIONS (mm)
1	289	275	36003	1 13	6
2	281	276	35842	1 13	0
3	280	276	35897	1 13	0
4	277	277	35962	1 13	0
5	281	276	35920	1 13	0
6	268	274	35943	1 13	0
7	268	275	35974	0 13	4
8	266	274	35959	1 13	2
9	271	274	35986	1 13	0
10	283			2 14	0
11	275			2 14	0
12	275			2 14	0
13	268	281	35986	1 14	10
14	263	280	35929	1 13	11
15	263	279	35944	1 13	183
16	272	280	35942	1 13	1
17	277	280	35932	1 13	92
18	270	281	35905	1 13	112
19	276	280	35914	1 13	22
20	279	281	35938	2 13	0
21	285	282	35922	1 13	114
22	279	281	35906	1 13	143
23	255	281	35891	1 13	18
24	265	279	35902	1 12	57
25	247	274	35930	2 13	135
26	260	275	35937	1 14	3
27	272	273	35934	1 14	83
28	275	278	35846	1 13	45
29	264	279	35953	1 14	171
30	274	273	35957	1 13	108
31	279	280	35842	1 13	57
MOYENNES MENSUELLES					SOMME
	27.2	27.8	35.928		137.7

Moyennes décades :

1ère décade :	27.6	27.5	35.943	1.2
2ème décade :	27.2	28.0	35.936	43.1
3ème décade :	26.9	27.8	35.911	93.4

COTIERE PAPEETE

FEUILLE DE RELEVES

MOIS : 4/ 89

JOUR	TEMP. AIR (°C)	TEMP. MER (°C)	SALINITE (ppm)	TPS MER	PRECIPITATIONS (mm)
1	281	281	35890	0 3	0
2	272	280	35926	1 3	20
3	276	278	35923	2 3	9
4	282	279	35936	1 3	2
5	271	279	35918	1 3	45
6	256	276	35780	2 3	62
7	272	275	35785	2 3	0
8	279	278	35824	0 3	0
9	281	276	35886	1 3	0
10	275	279	35950	1 4	7
11	276	277	36082	1 4	14
12	269	276	36057	2 4	12
13	274	275	36009	1 3	0
14	280	277	35977	1 4	0
15	273	276	35938	0 4	0
16	281	274	35974	1 3	0
17	272	277	36046	0 3	0
18	272	277	36055	1 2	0
19	275	277	36012	1 3	0
20	280	279	36033	0 2	2
21	265	275	36000	1 2	0
22	268	274	35995	1 2	0
23	274	274	35989	1 3	0
24	270	273	35957	0 2	0
25	265	273	36033	0 2	0
26	268	275	35962	1 3	63
27	271	275	35984	2 4	0
28	266	274	35985	1 4	0
29	270	274	35975	0 3	2
30	269	275	35987	0 3	0
MOYENNES MENSUELLES					SOMME
	27.3	27.6	35.962		23.8

Moyennes décades :

1ère décade :	27.5	27.8	35.882	14.5
2ème décade :	27.5	27.7	36.018	2.8
3ème décade :	26.9	27.4	35.987	6.5

COTIERE PAPEETE

FEUILLE DE RELEVES

MOIS : 5/ 89

JOUR	TEMP. AIR (°C)	TEMP. MER (°C)	SALINITE (ppm)	TPS MER	PRECIPITATIONS (mm)
1	267	273	36011	1 3	0
2	264	273	35986	1 4	0
3	270	273	36035	1 4	7
4	263	276	35971	1 3	171
5	252	274	35955	2 3	47
6	256	274	36020	1 3	2
7	268	273	36005	0 3	0
8	258	273	36100	1 3	0
9	267	272	36125	0 3	0
10	255	271	36191	0 3	0
11	260	275	36156	1 2	0
12	258	275	36130	2 2	5
13	265	275	36186	0 3	0
14	247	275	36150	2 4	95
15	263	271	36123	1 3	3
16	272	269	36050	0 4	0
17	266	274	36033	2 3	4
18	267	274	36054	1 2	0
19	264	275	36099	1 3	0
20	262			2 3	0
21	262			2 3	0
22	262	274	36004	1 1	0
23	251	273	36044	1 2	279
24	258	271	36051	1 2	0
25	255	276	36056	1 2	0
26	256	273	36130	1 1	0
27	255	272	36140	0 2	0
28	259	271	36179	0 2	0
29	260	268	36124	0 2	0
30	259	266	36183	1 2	0
31	255	269	36178	0 3	0
MOYENNES MENSUELLES					SOMME
	26.1	27.3	36.085		61.3

Moyennes décades :

1ère décade :	26.2	27.3	36.040	22.7
2ème décade :	26.2	27.4	36.109	10.7
3ème décade :	25.7	27.1	36.109	27.9

COTIERE PAPEETE

FEUILLE DE RELEVES

MOIS : 6/ 89

JOUR	TEMP. AIR (°C)	TEMP. MER (°C)	SALINITE (ppm)	TPS MER	PRECIPITATIONS (mm)
1	264	270	36175	0 13	0
2	256	267	36214	0 12	0
3	257	267	36213	0 12	0
4	258	267	36215	0 12	0
5	255	264	36195	0 12	0
6	248	266	36215	1 13	26
7	272	267	36184	1 13	4
8	263	273	36194	1 13	79
9	257	267	36230	2 14	331
10	256	269	36174	2 14	100
11	258	266	36134	1 13	0
12	251	266	36185	1 13	4
13	254	265	36205	1 13	0
14	247	263	36243	1 13	0
15	244	263	36246	1 13	0
16	246	262	36251	1 13	0
17	244	262	36267	1 13	0
18	247	261	36278	0 13	0
19	237	261	36311	1 13	0
20	240	260	36279	0 12	0
21	251	260	36243	1 13	0
22	255	262	36245	1 12	0
23	247	262	36238	1 12	0
24	251	260	36308	1 13	73
25	245	261	36236	1 12	11
26	241	257	36236	1 13	63
27	240	257	36184	2 13	0
28	242	256	36189	0 12	13
29	247	256	35999	2 14	2
30	250	258	35972	0 13	0
MOYENNES MENSUELLES					SOMME
	25.1	26.3	36.209		70.6

Moyennes décades :

1ère décade :	25.9	26.8	36.201	54.0
2ème décade :	24.7	26.3	36.240	0.4
3ème décade :	24.7	25.9	36.185	16.2

COTIERE PAPEETE

FEUILLE DE RELEVES

MOIS : 7/ 89

JOUR	TEMP. AIR (°C)	TEMP. MER (°C)	SALINITE (ppm)	TPS MER	PRECIPITATIONS (mm)
1	245	258	36002	0 13	0
2	246	256	36067	0 13	0
3	254	257	36147	1 13	0
4	256	258	36237	0 14	14
5	256	257	36170	2 14	0
6	245	257	36149	1 13	2
7	247	256	36243	0 12	1
8	247	254	36278	0 12	0
9	246	252	36349	0 12	0
10	243	252	36329	0 12	3
11	254	258	36326	1 14	99
12	255	258	36208	2 14	118
13	257	258	36205	2 14	0
14	244	259	36250	1 13	0
15	242	256	36279	1 13	0
16	240	258	36245	0 13	0
17	249	256	36241	0 13	6
18	264	261	36211	1 14	284
19	230	258	36199	2 13	197
20	238	255	36210	0 12	3
21	245	254	36270	0 12	0
22	252	259	36271	0 13	0
23	257	258	36296	1 13	13
24	256	257	36258	1 13	11
25	248	260	36282	1 13	99
26	227	248	36353	1 13	0
27	229	253	36354	1 12	0
28	237	254	36349	1 12	0
29	240	253	36477	0 12	0
30	247	256	36341	0 12	0
31	245	256	36321	0 12	0
MOYENNES MENSUELLES					SOMME
	24.6	25.6	36.255		85.0

Moyennes décades :

1ère décade :	24.9	25.6	36.197	2.0
2ème décade :	24.7	25.8	36.237	70.7
3ème décade :	24.4	25.5	36.325	12.3

COTIERE PAPEETE

FEUILLE DE RELEVES

MOIS : 8 / 89

JOUR	TEMP. AIR (°C)	TEMP. MER (°C)	SALINITE (ppm)	TPS MER	PRECIPITATIONS (mm)
1	250	258	36302	1 3	0
2	249	256	36081	0 3	0
3	252	258	36171	0 2	0
4	247	262	36104	0 2	0
5	249	261	36036	0 4	1
6	249	260	36063	1 2	1
7	256	260	35468	2 3	1
8	260	260	36027	0 2	26
9	259	261	36117	1 2	30
10	251	260	36133	1 3	48
11	255	259	36178	0 2	24
12	259	260	36210	1 2	54
13	253	261	36194	1 2	0
14	244	261	36374	1 3	0
15	237	262	36345	0 3	0
16	236	257	36172	0 2	0
17	251	260	36191	1 2	0
18	263	262	35941	1 2	0
19	252	261	36100	0 2	12
20	241	255	36025	1 2	0
21	237	259	36021	1 2	0
22	240	259	35861	0 2	0
23	247	258	36048	0 2	0
24	254	257	35799	0 2	27
25	257	260	35809	1 3	5
26	262	260	35794	1 3	0
27	260	261	36453	1 3	0
28	260	261	36349	0 2	0
29	256	260	36466	0 2	0
30	248	260	36511	0 2	0
31	250	257	36556	0 2	0
MOYENNES MENSUELLES					SOMME
	25.1	26.0	36.126		22.9

Moyennes décades :

1ère décade :	25.2	26.0	36.050	10.7
2ème décade :	24.9	26.0	36.173	9.0
3ème décade :	25.2	25.9	36.152	3.2

COTIERE PAPEETE

FEUILLE DE RELEVES

MOIS : 9/ 89

OUR	TEMP. AIR (°C)	TEMP. MER (°C)	SALINITE (ppm)	TPS MER	PRECIPITATIONS (mm)
1	257	260	36512	1 2	0
2	244	260	36353	0 2	0
3	244	256	36439	1 1	0
4	251	258	36372	0 2	0
5	251	260	36359	1 2	275
6	238	260	36363	0 3	0
7	235	260	36363	0 2	0
8	235	262	36332	0 2	0
9	236	260	36363	0 2	0
10	239	257	36387	1 2	0
11	252	258	36296	0 2	0
12	256	261	36323	0 2	0
13	256	260	36393	0 3	0
14	254	259	36301	1 2	0
15	248	256	36360	0 2	0
16	251	256	35896	0 3	0
17	253	253	36277	0 2	0
18	255	256	36286	0 2	0
19	258	254	36434	0 2	0
20	255	255	36437	0 2	0
21	257	258	36450	1 2	0
22	262	258	36355	0 3	0
23	258	259	36293	0 3	0
24	261	257	36322	0 2	0
25	260	259	36305	1 2	31
26	257	259	36344	0 2	0
27	260	258	36371	0 3	0
28	261	260	36359	0 3	45
29	254	261	36351	1 3	205
30	259	261		1 3	124
MOYENNES MENSUELLES					SOMME
	25.2	25.8	36.345		68.0

Moyennes décades :

1ère décade :	24.3	25.9	36.384	27.5
2ème décade :	25.4	25.7	36.300	0.0
3ème décade :	25.9	25.9	36.350	40.5

COTIERE PAPEETE

FEUILLE DE RELEVES

MOIS : 10/ 89

JOUR	TEMP. AIR (oC)	TEMP. MER (oC)	SALINITE (ppm)	TPS MER	PRECIPITATIONS (mm)
1	248	263	36134	2 3	468
2	239	263	36169	2 4	10
3	253	262	36178	1 3	89
4	245	263	36193	1 2	273
5	254	262	36000	0 2	0
6	256	262	36152	0 2	0
7	258	263	35392	0 2	1
8	260	263	36032	0 2	0
9	257	264	36093	0 2	0
10	258	265	36112	0 2	0
11	262	268	36078	0 2	1
12	260	268	36083	0 2	10
13	263	267	36130	0 2	0
14	262	268	36138	0 2	0
15	249	270	36177	0 2	44
16	257	269	36317	1 2	1
17	260	269	36283	1 3	0
18	252	268	36334	1 3	24
19	263	266	36365	1 3	4
20	261	267	36286	2 3	0
21	259	265	36298	1 3	0
22	263	264	36285	1 2	0
23	267	265	36231	0 2	0
24	267	268	36309	0 2	0
25	259	269	36337	0 3	0
26	262	264	36277	1 3	0
27	249	268	36318	0 3	56
28	258	260	36266	0 3	0
29	259	262	36296	0 4	272
30	243	263	36369	2 4	97
31	260	264	36296	2 3	584
MOYENNES MENSUELLES					SOMME
	25.7	26.5	36.191		193.4

Moyennes décades :

1ère décade :	25.3	26.3	36.046	84.1
2ème décade :	25.9	26.8	36.219	8.4
3ème décade :	25.9	26.5	36.298	100.9

COTIERE PAPEETE

FEUILLE DE RELEVES

MOIS : 11/ 89

OUR	TEMP. AIR (°C)	TEMP. MER (°C)	SALINITE (ppm)	TPS MER	PRECIPITATIONS (mm)
1	229	263	36305	2 14	147
2	252	260	36319	1 13	9
3	252	259	36337	1 13	1
4	260	260	36310	1 14	0
5	246	263	36340	1 15	258
6	241	259	36355	1 14	162
7	237	261	36357	2 14	25
8	241	262	36317	1 14	208
9	248	261	36104	1 13	11
10	264	262	35931	1 13	0
11	248	261	35925	1 13	15
12	259	261	36055	1 13	0
13	261	264	36144	1 13	0
14	262	261	36162	1 13	0
15	249	262	36217	1 13	30
16	252	261	36228	1 13	0
17	244	259	36067	0 13	0
18	250	256	36256	1 13	205
19	239	256	36170	2 13	52
20	256	259	36220	0 13	25
21	242	256	36312	2 14	0
22	264	259	36270	1 14	19
23	247			1 15	362
24	261			2 14	63
25	252	262	36219	2 13	68
26	255	262	35998	1 13	16
27	256	262	36190	1 13	629
28	261	259	35801	1 13	0
29	262	263	35704	0 13	0
30	269	263	35822	0 12	0
MOYENNES MENSUELLES					SOMME
	25.2	26.1	36.158		230.5

Moyennes décades :

1ère décade :	24.7	26.1	36.268	82.1
2ème décade :	25.2	26.0	36.144	32.7
3ème décade :	25.7	26.1	36.040	115.7

COTIERE PAPEETE

FEUILLE DE RELEVES

MOIS : 12/ 89

JOUR	TEMP. AIR (°C)	TEMP. MER (°C)	SALINITE (ppm)	TPS MER	PRECIPITATIONS (mm)
1	258	274	35832	0 2	0
2	261	271	35963	0 2	151
3	235	271	35947	2 4	485
4	249	270	35929	2 4	4
5	261	273	35898	1 4	1
6	258			1 5	637
7	246			2 5	1085
8	252			2 5	181
9	252	269	35864	2 4	729
10	269	262	35425	1 5	0
11	272	267	35685	1 4	5
12	274	268	35654	1 3	0
13	271	269	35709	1 3	0
14	267	259	35670	1 2	29
15	272	270	35652	1 3	102
16	260	271	35607	2 4	166
17	253	270	35823	1 4	694
18	234			2 4	794
19	241			2 4	484
20	253			2 4	4
21	261	263	35213	1 3	17
22	261	271	35409	1 4	193
23	253	267	35552	2 4	50
24	267	264	35540	1 5	0
25	274	264	35748	1 4	0
26	273	261	36018	0 3	0
27	273	268	35696	1 4	45
28	273	268	35874	2 4	0
29	265	270	35909	1 4	0
30	270	271	35855	1 4	0
31	268	272	35757	1 3	74
MOYENNES MENSUELLES					SOMME
	26.1	26.8	35.729		593.0

Moyennes décades :

1ère décade :	25.4	27.0	35.837	327.3
2ème décade :	26.0	26.8	35.686	227.8
3ème décade :	26.7	26.7	35.688	37.9

COTIERE PAPEETE

FEUILLE DE RELEVES

MOIS : 1/ 90

OUR	TEMP. AIR (°C)	TEMP. MER (°C)	SALINITE (ppm)	TPS MER	PRECIPITATIONS (mm)
1	274	272	35735	0 13	0
2	278	274	35778	0 13	0
3	277	277	35852	1 13	0
4	277	274	35800	1 13	4
5	280	273	35910	0 13	0
6	277	274	35866	1 13	0
7	278	276	35812	0 13	5
8	279	274	35698	0 13	0
9	280	275	35794	0 13	0
10	281	276	35770	0 12	5
11	267	276	35761	2 14	58
12	270	274	35734	2 14	1
13	269	273	35812	1 14	22
14	273	278	35785	1 13	137
15	262	273	35870	2 14	23
16	278	272	35885	0 14	0
17	252	274	35936	1 13	165
18	245	271	35930	2 14	220
19	262	272	35777	2 14	0
20	278	272	35787	1 13	0
21	278	274	35828	1 13	0
22	271	273	35959	0 12	0
23	268	272	36072	1 13	0
24	268	272	35954	1 14	1
25	270	275	36001	1 15	0
26	276	275	35906	1 15	0
27	278	277	35934	1 14	0
28	278	280	35811	1 14	0
29	274	278	36048	1 14	43
30	262	278	35786	2 14	272
31	254	280	35797	2 14	391
MOYENNES MENSUELLES					SOMME
	27.1	27.5	35.851		134.7

Moyennes décades :

1ère décade :	27.8	27.5	35.801	1.4
2ème décade :	26.6	27.4	35.828	62.6
3ème décade :	27.1	27.6	35.918	70.7

COTIERE PAPEETE

FEUILLE DE RELEVES

MOIS : 2/ 90

JOUR	TEMP. AIR (°C)	TEMP. MER (°C)	SALINITE (ppm)	TPS MER	PRECIPITATIONS (mm)
1	255			2 15	318
2	269			2 15	704
3	260			2 15	359
4	266	276	35768	1 14	244
5	257	274	35856	1 14	141
6	265	272	35900	1 14	123
7	259	273	35903	2 14	9
8	264	272	35897	1 14	375
9	252	273	35491	2 14	177
10	270	274	35527	2 14	16
11	269	274	35582	1 14	56
12	276				139
13	263				266
14	272				42
15	274				309
16	266				220
17	271				0
18	262				375
19	272				434
20	268	272	35838	2 14	0
21	277	270	35806	1 14	0
22	269	272	35771	1 13	0
23	270	271	35898	0 13	0
24	274	274	35830	0 13	0
25	275	275	35790	0 13	0
26	275	277	35874	1 13	31
27	280	275	35848	1 13	10
28	276	276	35825	1 13	0
MOYENNES MENSUELLES					SOMME
	26.8	27.4	35.788		434.8

Moyennes décades :

1ère décade :	26.2	27.3	35.763	246.6
2ème décade :	26.9	27.3	35.710	184.1
3ème décade :	27.5	27.4	35.830	4.1

COTIERE PAPEETE

FEUILLE DE RELEVES

MOIS : 3/ 90

JOUR	TEMP. AIR (°C)	TEMP. MER (°C)	SALINITE (ppm)	TPS MER	PRECIPITATIONS (mm)
1	276	277	35817	1 13	0
2	283	276	36009	0 14	0
3	283	278	36038	1 14	0
4	279	279	35868	0 14	64
5	260	274	35876	2 14	1
6	263	271	35790	1 13	0
7	271	276	35772	2 14	0
8	272	277	35925	2 14	0
9	277	275	35833	0 13	0
10	284	278	35838	1 13	0
11	264	280	35806	1 13	17
12	275	273	35904	1 13	0
13	269	274	35875	1 13	130
14	270			1 15	59
15	250			1 16	204
16	254	272	35791	1 15	0
17	265	273	35798	1 14	0
18	274	272	35984	0 14	42
19	272	271	35872	1 13	0
20	269	274	35902	1 13	0
21	268	275	35893	1 13	0
22	267	271	36054	0 14	0
23	266	270	36086	1 14	3
24	274	273	35876	1 13	0
25	274	272	35892	1 13	94
26	250			2	1055
27	259			2	9
28	267	272	36138	1 14	0
29	281	272	36008	1 14	249
30	272				50
31	281				0
MOYENNES MENSUELLES					SOMME
	27.0	27.4	35.906		197.7

Moyennes décades :

1ère décade :	27.5	27.6	35.877	6.5
2ème décade :	26.6	27.4	35.867	45.2
3ème décade :	26.9	27.2	35.992	146.0

COTIERE PAPEETE

FEUILLE DE RELEVES

MOIS : 4/ 90

JOUR	TEMP. AIR (°C)	TEMP. MER (°C)	SALINITE (ppm)	TPS MER	PRECIPITATIONS (mm)
1	276				0
2	275	274	35647	0 3	0
3	277	274	35762	0 3	0
4	281	273	35790	0 3	0
5	278	274	35865	1 3	0
6	279	274	35799	0 3	0
7	280	279	35857	0 3	0
8	284	281	35871	1 3	0
9	285	280	35867	1 3	0
10	283	281	35810	1 3	0
11	278	279	35856	0 3	0
12	273	281	35965	0 3	0
13	272	281	35821	0 3	0
14	279	282	35846	0 3	85
15	279	283	35870	2 3	2
16	280	283	35897	0 3	0
17	272	282	35893	1 3	0
18	268	282	35810	0 2	0
19	272	285	35763	1 2	0
20	273	285	35810	0 2	31
21	249	281	35790	2 4	109
22	250			2 4	18
23	263			2 4	84
24	270	278	35739	1 3	117
25	275	277	35669	1 3	0
26	274	281	35689	1 3	0
27	267	278	35758	1 3	0
28	254	279	35816	0 2	9
29	260	278	35730	1 2	0
30	260	274	35782	1 2	35
MOYENNES MENSUELLES					SOMME
	27.2	27.9	35.806		49.0

Moyennes décades :

1ère décade :	28.0	27.7	35.808	0.0
2ème décade :	27.5	28.2	35.853	11.8
3ème décade :	26.2	27.8	35.747	37.2

COTIERE PAPEETE

FEUILLE DE RELEVES

MOIS : 5/ 90

OUR	TEMP. AIR (oC)	TEMP. MER (oC)	SALINITE (ppm)	TFS MER	PRECIPITATIONS (mm)
1	258	275	35781	1 2	0
2	265	275	35776	0 2	0
3	266	276	35831	0 2	0
4	267	279	35855	0 2	1
5	274	280	35857	1 2	0
6	274	279	35870	0 2	0
7	266	279	35852	1 2	13
8	267	280	35871	1 2	0
9	269	279	35847	1 3	0
10	264	280	35870	0 3	0
11	259	277	35918	1 3	0
12	270	279	35836	0 2	0
13	270	278	35808	0 2	0
14	269	276	35852	0 3	0
15	267	277	35832	0 3	1
16	258	277	35864	1 3	6
17	242	278	35827	1 3	60
18	249	277	35860	1 3	11
19	258	274	35864	1 4	3
20	255	275	35810	2 3	12
21	255	272	35806	1 4	0
22	256	271	35811	1 3	81
23	249	271	35895	2 4	2
24	255	272	35897	2 4	0
25	254	270	35835	0 3	0
26	250	271	35868	1 3	0
27	255	267	35844	2 3	1
28	267	270	35769	1 3	31
29	262	270	35748	1 3	17
30	264	271	35716	1 3	16
31	257	271	35728	1 3	4
MOYENNES MENSUELLES					SOMME
	26.1	27.5	35.832		25.9

Moyennes décades :

1ère décade :	26.7	27.8	35.841	1.4
2ème décade :	26.0	27.7	35.847	9.3
3ème décade :	25.7	27.1	35.811	15.2

COTIERE PAPEETE

FEUILLE DE RELEVES

MOIS : 6/ 90

JOUR	TEMP. AIR (°C)	TEMP. MER (°C)	SALINITE (ppm)	TPS MER	PRECIPITATIONS (mm)
1	254	269	35663	1 13	0
2	254	269	35860	0 13	0
3	253	270	35836	1 13	0
4	263	271	35825	1 13	0
5	257	269	35811	1 13	0
6	257	269	35851	0 13	0
7	250	269	35971	2 13	0
8	251	269	35999	1 13	0
9	257	269	35862	1 13	0
10	248	268	35963	0 13	19
11	246	267	35966	0 13	0
12	251	271	35967	0 13	0
13	250	268	36034	1 12	0
14	266	269	35955	1 12	0
15	259	268	35982	0 13	0
16	258	266	35970	1 13	0
17	258	269	35981	1 13	0
18	265	269	36006	1 14	0
19	266	270	36035	1 14	0
20	271	270	36073	1 14	26
21	262	260	36012	1 13	0
22	252	269	36017	0 13	0
23	252	264	36097	0 12	0
24	256	263	36262	1 12	8
25	258	267	36038	1 13	0
26	259	265	36108	1 13	207
27	252	265	36114	2 13	87
28	250	266	36042	1 12	93
29	238	265	36101	1 12	9
30	250	269	36066	1 12	0
MOYENNES MENSUELLES					SOMME
	25.5	26.8	35.982		44.9

Moyennes décades :

1ère décade :	25.4	26.9	35.864	1.9
2ème décade :	25.9	26.9	35.997	2.6
3ème décade :	25.3	26.5	36.086	40.4

COTIERE PAPEETE

FEUILLE DE RELEVES

MOIS : 7/ 90

OUR	TEMP. AIR (oC)	TEMP. MER (oC)	SALINITE (ppm)	TPS MER	PRECIPITATIONS (mm)
1	253	265	36098	0 12	12
2	266	267	36136	1 13	0
3	270	269	36143	1 14	0
4	252	264	36088	1 13	0
5	252	262	36105	0 12	118
6	257	264	36078	0 13	0
7	251	262	36085	0 12	7
8	253	263	36101	1 13	0
9	252	264	36142	1 14	26
10	256	265	36111	1 13	41
11	253	265	36062	2 12	15
12	247	262	36057	0 12	0
13	249	266	36078	1 13	0
14	248	261	36192	0 13	21
15	245	263	36071	1 12	30
16	238	260	36147	0 12	0
17	240	259	36191	1 13	0
18	251	259	36222	2 13	113
19	263	261	36249	1 12	0
20	253	262	36161	0 13	16
21	254	260	36264	0 13	0
22	254	261	36189	0 13	10
23	257	263	36193	1 13	17
24	254	262	36188	1 13	25
25	253	262	36225	1 13	0
26	254	262	36180	2 13	0
27	260	262	36152	1 14	10
28	260	263	36178	0 13	0
29	241	261	36174	2 13	0
30	257	260	35971	1 13	0
31	256	259	36199	1 12	0
MOYENNES MENSUELLES					SOMME
	25.3	26.3	36.143		46.1

Moyennes décades :

1ère décade :	25.6	26.5	36.109	20.4
2ème décade :	24.9	26.2	36.143	19.5
3ème décade :	25.5	26.1	36.174	6.2

COTIERE PAPEETE

FEUILLE DE RELEVES

MOIS : 8/90

JOUR	TEMP. AIR (°C)	TEMP. MER (°C)	SALINITE (ppm)	TPS MER	PRECIPITATIONS (mm)
1	264	262	36147	2 13	0
2	264	263	36191	1 15	995
3	232	260	36044	2 15	540
4	233	260	36040	2 14	23
5	239	261	35894	1 13	0
6	250	259	35878	0 12	0
7	254	259	35994	1 13	0
8	249	260	36020	1 13	0
9	251	260	36074	0 12	0
10	250	260	36037	0 12	0
11	249				0
12	246				0
13	246	260	36052	1 13	21
14	247	261	36086	1 13	0
15	261	261	36244	0 13	0
16	249	261	36178	1 13	40
17	242	261	36138	1 12	0
18	251				0
19	247				0
20	251	261	36083	0 13	0
21	256	262	36081	0 13	0
22	255	261	36201	0 13	0
23	251	263	36060	0 12	0
24	244	262	36079	0 12	0
25	239				0
26	239				0
27	241	260	36098	0 12	0
28	253	260	36073	0 12	0
29	249	260	36087	0 12	0
30	249	260	36130	0 12	0
31	249	261	36145	1 12	0
MOYENNES MENSUELLES					SOMME
	24.8	26.1	36.082		161.9

Moyennes décades :

1ère décade :	24.9	26.0	36.032	155.8
2ème décade :	24.9	26.1	36.130	6.1
3ème décade :	24.8	26.1	36.106	0.0

COTIERE PAPEETE

FEUILLE DE RELEVES

MOIS : 9/ 90

OUR	TEMP. AIR (°C)	TEMP. MER (°C)	SALINITE (ppm)	TPS MER	PRECIPITATIONS (mm)
1	255				0
2	263				75
3	251	265	36113	2 3	230
4	232	265	35980	2 1	63
5	239	262	36061	1 0	0
6	236	265	36060	0 0	0
7	251	264	36063	0 0	15
8	250				11
9	260				0
10	255	268	35983	0 2	0
11	252	263	35854	0 2	0
12	258	262	35764	0 2	0
13	259	264	35755	0 2	0
14	261	266	35794	0 3	0
15	261				2
16	266				38
17	259	265	36002	1 3	0
18	254	267	35987	0 2	0
19	258	268	36061	1 2	0
20	263	268	36137	1 2	1
21	261	270	36081	0 2	0
22	248				61
23	262				2
24	255	268	36066	0 3	2
25	254	269	36050	0 3	0
26	253	270	36126	0 3	0
27	255	270	36070	0 3	0
28	251	265	36188	0 4	0
29	259				0
30	262				0
MOYENNES MENSUELLES					SOMME
	25.5	26.6	36.010		50.0

Moyennes décades :

1ère décade :	24.9	26.5	36.043	39.4
2ème décade :	25.9	26.5	35.919	4.1
3ème décade :	25.6	26.9	36.097	6.5

COTIERE PAPEETE

FEUILLE DE RELEVES

MOIS : 10/ 90

JOUR	TEMP. AIR (°C)	TEMP. MER (°C)	SALINITE (ppm)	TPS MER	PRECIPITATIONS (mm)
1	263	268	35894	0 2	0
2	261	270	35948	0 2	0
3	260	269	36046	0 2	0
4	263	269	36122	0 2	0
5	250	270	36094	1 2	1
6	260				0
7	263				0
8	246	270	36202	1 3	21
9	256	269	36147	0 3	0
10	262	268	36164	0 3	0
11	267	270	36129	1 2	0
12	267	270	36124	1 2	4
13	252				37
14	249				40
15	246	269	36112	2 3	87
16	261	267	35923	1 2	3
17	263	268	35812	1 3	3
18	267	269	35873	0 2	0
19	268	269	35867	0 2	0
20	265				0
21	262				0
22	262	270	35959	1 2	0
23	265	271	36059	0 2	0
24	258	271	36102	1 2	22
25	260	271	36098	1 3	423
26	264	271	36060	2 3	74
27	254				7
28	264				0
29	266	275	35897	1 2	0
30	271	270	36003	1 3	0
31	263	269	36106	1 2	0
MOYENNES MENSUELLES					SOMME
	26.1	27.0	36.032		72.2

Moyennes décades :

1ère décade :	25.8	26.9	36.077	2.2
2ème décade :	26.1	26.9	35.977	17.4
3ème décade :	26.3	27.1	36.036	52.6

COTIERE PAPEETE

FEUILLE DE RELEVES

MOIS : 11/ 90

OUR	TEMP. AIR (oC)	TEMP. MER (oC)	SALINITE (ppm)	TPS MER	PRECIPITATIONS (mm)
1	268	271	36056	1 2	0
2	270	271	36091	1 2	0
3	266	273	36118	1 2	8
4	270	273	36129	0 3	0
5	273	273	36144	1 2	0
6	268	273	36120	1 3	0
7	269	273	36140	1 3	0
8	261	273	36154	1 3	305
9	251	273	35978	2 4	586
10	251	270	36031	2 4	312
11	250	270	36045	1 3	118
12	242	270	35971	1 3	218
13	258	265	35821	1 3	0
14	250	272	36076	1 3	67
15	258	270	36081	1 3	0
16	253	270	36124	0 3	0
17	265	270	36115	1 3	0
18	262	271	36063	1 3	0
19	253	271	36218	1 4	0
20	253	270	36232	1 4	0
21	253	270	36288	0 3	0
22	253	268	36414	0 3	0
23	254	268	36344	0 3	0
24	258	269	36274	1 3	412
25	241	271	35724	2 3	92
26	271	271	35751	1 3	0
27	269	270	35821	1 3	2
28	255	270	36121	2 3	83
29	266	265	35881	2 4	0
30	279	272	35906	1 4	103
MOYENNES MENSUELLES					SOMME
	26.0	27.1	36.074		230.6

Moyennes décades :

1ère décade :	26.5	27.2	36.096	121.1
2ème décade :	25.4	27.0	36.075	40.3
3ème décade :	26.0	26.9	36.052	69.2

COTIERE PAPEETE

FEUILLE DE RELEVES

MOIS : 12/ 90

JOUR	TEMP. AIR (oC)	TEMP. MER (oC)	SALINITE (ppm)	TPS MER	PRECIPITATIONS (mm)
1	277	273	35807	1 13	6
2	263	272	36075	1 13	5
3	260	275	36095	1 12	0
4	257	270	36086	0 12	0
5	270	270	36125	1 12	0
6	279	271	36101	1 13	13
7	265	278	36095	1 14	8
8	272	274	36286	1 14	9
9	258	271	36336	1 14	3
10	270	271	36305	1 14	0
11	272	274	36187	0 13	0
12	279	276	36109	1 13	0
13	282	272	36087	1 13	0
14	280	270	36130	0 13	0
15	279	272	36176	0 13	0
16	279	276	36202	0 13	0
17	276	273	36145	0 13	0
18	270	271	36075	0 13	0
19	264	271	36172	1 14	0
20	266	273	36204	1 14	0
21	275	277	36121	1 14	0
22	273	274	36200	1 14	0
23	276	273	36248	1 14	0
24	263	272	36142	1 13	14
25	263	273	36215	1 13	0
26	271	277	35982	1 14	1
27	272	280	35988	1 14	62
28	263	277	35952	1 14	80
29	263	277	35735	1 13	7
30	256	276	35814	1 13	340
31	269	275	35737	2 14	0
MOYENNES MENSUELLES					SOMME
	27.0	27.4	36.095		54.8

Moyennes décades :

1ère décade :	26.7	27.3	36.131	4.4
2ème décade :	27.5	27.3	36.149	0.0
3ème décade :	26.8	27.6	36.012	50.4

COTIERE PAPEETE

FEUILLE DE RELEVES

MOIS : 1 / 91

OUR	TEMP. AIR (oC)	TEMP. MER (oC)	SALINITE (ppm)	TFS MER	PRECIPITATIONS (mm)
1	258	278	35696	1 3	32
2	276	272	35824	1 3	0
3	281	278	35889	1 5	0
4	282	277	35920	1 5	0
5	278	278	35921	0 4	0
6	277	280	35911	0 3	0
7	275	280	36065	1 3	0
8	277	279	36134	1 3	0
9	271	278	36129	1 3	163
10	250			2 4	275
11	255			2 4	1235
12	244			2 4	291
13	266	270	35482	1 4	0
14	271	270	35541	1 3	2
15	276	272	35552	0 3	0
16	273	275	35453	1 3	0
17	277	276	35525	1 3	0
18	281	279	35696	1 3	0
19	264	281	35559	1 3	20
20	277	276	35853	1 4	0
21	285	278	35762	1 3	0
22	292	280	35894	1 4	0
23	289	279	35878	1 4	3
24	286	278	35931	2 4	0
25	283	281	36043	1 3	0
26	283	281	35891	1 5	0
27	286	280	35890	0 4	1
28	282	280	35937	1 4	1
29	288	279	35969	0 3	0
30	281	280	35886	0 3	0
31	278	280	35873	1 3	0
MOYENNES MENSUELLES					SOMME
	27.6	27.8	35.825		202.3

Moyennes décades :

1ère décade :	27.3	27.8	35.943	47.0
2ème décade :	26.8	27.5	35.583	154.8
3ème décade :	28.5	28.0	35.905	0.5

COTIERE PAPEETE

FEUILLE DE RELEVES

MOIS : 2/ 91

JOUR	TEMP. AIR (°C)	TEMP. MER (°C)	SALINITE (ppm)	TPS MER	PRECIPITATIONS (mm)
1	281	282	35838	1 3	0
2	279	281	35944	1 3	7
3	270	282	35896	1 3	27
4	269	281	35875	2 4	19
5	271	281		1 4	5
6	275	282		0 3	0
7	277	282		0 3	0
8	276	282		1 3	0
9	282	284		1 3	0
10	270	288		0 3	135
11	257	285		1 3	71
12	272	282		2 4	0
13	276	286		0 3	0
14	286	283		0 4	0
15	269	287		1 3	132
16	268	286		1 4	15
17	278	286		1 4	67
18	281	286		2 4	0
19	278	284		1 4	8
20	266	282		1 3	8
21	272	282		1 4	9
22	258	284		1 3	223
23	269	282		1 4	0
24	279	282		0 4	0
25	270	286		1 4	0
26	282	283		1 3	0
27	291	283		0 3	0
28	287	286		0 3	0
MOYENNES MENSUELLES					SOMME
	27.5	28.4	35.888		72.6

Moyennes décades :

1ère décade :	27.5	28.3	35.888	19.3
2ème décade :	27.3	28.5	0.000	30.1
3ème décade :	27.6	28.4	0.000	23.2

COTIERE PAPEETE

FEUILLE DE RELEVES

MOIS : 3/ 91

JOUR	TEMP. AIR (°C)	TEMP. MER (°C)	SALINITE (ppm)	TPS MER	PRECIPITATIONS (mm)
1	279	286		1 4	1
2	263	288	35964	1 4	661
3	260	282	35962	2 4	259
4	259	282	35976	2 4	32
5	274	282	35997	0 3	1
6	272	282	36016	1 4	26
7	270	281	35892	1 4	2
8	259	286	36108	1 4	309
9	276	283	35914	1 4	0
10	273	287	36082	1 3	9
11	260	287	36148	0 3	258
12	274	284	36036	1 3	0
13	280	289	36046	1 3	0
14	284	286	36231	1 3	0
15	279	286	36098	0 4	0
16	276	288	36223	1 4	0
17	275	286	36236	1 3	0
18	276	283	36178	0 3	0
19	281	285	36095	0 3	0
20	279	286	36236	1 3	0
21	279	281	36216	0 3	0
22	280	287	36094	0 3	0
23	285	290	36048	0 4	83
24	287	290	36197	1 4	0
25	287	294	36030	0 3	0
26	276	292	36173	1 3	77
27	276	291	36160	1 3	26
28	278	291	36199	1 3	3
29	280	291	36203	1 4	0
30	282	292	36055	0 3	6
31	280	291	35992	1 3	0
MOYENNES MENSUELLES					SOMME
	27.5	28.7	36.093		175.3

Moyennes décades :

1ère décade :	26.9	28.4	35.990	130.0
2ème décade :	27.6	28.6	36.153	25.8
3ème décade :	28.1	29.0	36.124	19.5

COTIERE PAPEETE

FEUILLE DE RELEVES

MOIS : 4 / 91

JOUR	TEMP. AIR (°C)	TEMP. MER (°C)	SALINITE (ppm)	TPS MER	PRECIPITATIONS (mm)
1	285	294	36080	0 13	0
2	281	290	36358	1 13	55
3	276	290	36075	1 13	155
4	275	291	36062	1 13	0
5	286	289	36094	1 13	16
6	277	291	36064	1 13	2
7	282	290	36095	2 14	1
8	288	289	36069	1 14	0
9	287	288	36090	1 13	0
10	282	293	36104	0 13	0
11	275	295	36061	0 13	0
12	279	295	35949	0 13	0
13	280	288	36120	0 13	0
14	281	287	36068	0 13	0
15	275	290	36089	1 13	186
16	269	289	36127	2 13	45
17	268	288	36598	1 14	64
18	266	288	36203	2 14	0
19	262	288	36278	1 13	116
20	244	282	35997	1 14	615
21	263	280	35998	2 13	14
22	272	276	35917	1 13	0
23	276	280	36080	1 12	20
24	272	284	36163	0 12	93
25	266	286	36092	0 13	0
26	266	282	36084	0 12	0
27	267	281	36082	0 12	0
28	272	280	36070	1 13	0
29	274	281	36078	1 13	0
30	281	284	36109	1 13	0
MOYENNES MENSUELLES					SOMME
	27.4	28.7	36.108		138.2

Moyennes décades :

1ère décade :	28.2	29.1	36.109	22.9
2ème décade :	27.0	28.9	36.149	102.6
3ème décade :	27.1	28.1	36.067	12.7

COTIERE PAPEETE

FEUILLE DE RELEVES

MOIS : 5/ 91

JOUR	TEMP. AIR (°C)	TEMP. MER (°C)	SALINITE (ppm)	TPS MER	PRECIPITATIONS (mm)
1	278	283	36128	0 12	0
2	275	283	36069	0 13	0
3	282	286	36016	1 13	0
4	277	287	36026	1 13	0
5	269	281	36180	0 13	0
6	275	282	36083	1 12	0
7	268	282	36025	1 13	0
8	279	286	36042	1 13	68
9	285	287	36030	1 14	239
10	278	287	36026	2 15	86
11	274	286	36012	2 15	306
12	269	278	36100	1 14	0
13	266	287	35922	1 13	1
14	272	280	35948	1 12	0
15	285	283	35982	1 12	136
16	256	282	36069	1 13	3
17	254	278	36158	1 13	0
18	246	273	36356	1 12	0
19	268	276	36168	1 12	46
20	276	280	36147	1 13	0
21	273	278	36128	1 12	0
22	268	275	36180	1 13	0
23	276	272	36142	0 13	0
24	257	275	36121	1 13	0
25	265	272	36174	1 12	1
26	263	274	36127	1 12	5
27	243	275	36249	2 13	20
28	258	274	36212	1 13	32
29	267	276	36066	2 14	0
30	271	274	36140	1 13	0
31	270	277	36142	1 13	0
MOYENNES MENSUELLES					SOMME
	26.9	28.0	36.102		94.3

Moyennes décades :

1ère décade :	27.7	28.4	36.063	39.3
2ème décade :	26.7	28.0	36.086	49.2
3ème décade :	26.5	27.5	36.153	5.8

COTIERE PAPEETE

FEUILLE DE RELEVES

MOIS : 6/ 91

JOUR	TEMP. AIR (°C)	TEMP. MER (°C)	SALINITE (ppm)	TPS MER	PRECIPITATIONS (mm)
1!	272!	277!	36134!	0 !3	0!
2!	271!	274!	36118!	1 !2	0!
3!	261!	272!	36120!	0 !2	0!
4!	263!	276!	36115!	1 !3	0!
5!	254!	272!	36171!	1 !3	0!
6!	245!	272!	36159!	1 !3	0!
7!	258!	272!	36158!	1 !3	0!
8!	268!	274!	36311!	1 !4	6!
9!	275!	271!	36114!	1 !3	0!
10!	273!	270!	36229!	1 !3	0!
11!	268!	271!	36229!	0 !2	0!
12!	273!	271!	36369!	1 !3	0!
13!	275!	274!	36318!	1 !2	0!
14!	253!	276!	36220!	1 !3	0!
15!	250!	270!	36335!	1 !3	0!
16!	243!	270!	36366!	1 !3	0!
17!	242!	268!	36297!	1 !4	0!
18!	251!	268!	36248!	1 !3	0!
19!	246!	265!	36383!	1 !4	0!
20!	253!	272!	36313!	0 !2	0!
21!	266!	271!	36276!	0 !2	39!
22!	258!	271!	36221!	2 !3	118!
23!	257!	268!	36221!	1 !2	0!
24!	255!	268!	36259!	2 !3	0!
25!	260!	262!	36316!	1 !3	0!
26!	257!	266!	36242!	1 !2	0!
27!	262!	267!	36246!	1 !3	0!
28!	265!	267!	36199!	2 !3	0!
29!	255!	265!	36239!	0 !4	0!
30!	259!	263!	36297!	1 !3	0!
MOYENNES MENSUELLES					SOMME
	26.0!	27.0!	36.241!		16.3!

Moyennes décades :

1ère décade :	26.4	27.3	36.163	0.6
2ème décade :	25.5	27.1	36.308	0.0
3ème décade :	25.9	26.7	36.252	15.7

COTIERE PAPEETE

FEUILLE DE RELEVES

MOIS : 7/ 91

JOUR	TEMP. AIR (°C)	TEMP. MER (°C)	SALINITE (ppm)	TPS MER	PRECIPITATIONS (mm)
1	255	267	36281	1 2	0
2	254	265	36302	0 2	0
3	249	266	36212	0 2	0
4	250	263	36191	0 2	0
5	246	264	36211	0 2	0
6	244	265	36349	0 2	0
7	247	260	36353	0 2	0
8	261	264	36473	0 3	2
9	257	264	36219	1 3	0
10	260	263	36284	1 3	0
11	252	264	36288	0 3	0
12	257	265	36292	1 3	0
13	266	264	36231	1 3	8
14	271	268	36218	1 4	79
15	256	264	36371	0 3	0
16	245	263	36331	1 3	0
17	245	260	36219	1 2	0
18	246	261	36231	1 2	0
19	246	261	36320	1 3	0
20	244	261	36369	2 3	0
21	257	264	36202	1 3	29
22	258	263	36253	1 4	0
23	249	260	36289	1 3	0
24	243	255	36263	1 3	0
25	244	252	36317	1 3	0
26	246	256	36383	1 2	0
27	243	253	36264	1 2	0
28	245	253	36297	1 2	0
29	235	252	36444	0 2	0
30	230	252	36358	1 2	0
31	240	252	36380	0 2	0
MOYENNES MENSUELLES					SOMME
	25.0	26.1	36.297		11.8

Moyennes décades :

1ère décade :	25.2	26.4	36.287	0.2
2ème décade :	25.3	26.3	36.287	8.7
3ème décade :	24.5	25.6	36.314	2.9

COTIERE PAPEETE

FEUILLE DE RELEVES

MOIS : 8/ 91

JOUR	TEMP. AIR (oC)	TEMP. MER (oC)	SALINITE (ppm)	TPS MER	PRECIPITATIONS (mm)
1	244	258	36269	1 2	5
2	255	258	36334	2 2	10
3	258	258	36243	2 4	24
4	261	259	36068	1 4	0
5	257	255	36140	1 4	0
6	261	256	36202	1 4	0
7	254	255	36212	1 3	0
8	254	253	36423	1 3	26
9	239	261	36097	1 3	199
10	218	255	36206	2 4	106
11	227	250	36304	1 3	0
12	224	246	36274	1 2	0
13	233	248	36191	1 2	2
14	259	250	36237	1 3	108
15	259	259	36195	0 3	158
16	255	261	36209	2 4	138
17	247	255	36267	0 3	0
18	250	251	36261	0 2	0
19	254	262	36248	1 3	0
20	257	252	36275	0 3	10
21	259	256	36172	1 3	0
22	255	251	36373	0 2	0
23	252	251	36317	1 2	0
24	251				0
25	257				0
26	267	258		1 3	0
27	269	261		1 2	139
28	266	261		0 3	0
29	252	258		1 2	5
30	260	260		1 2	0
31	266	258		1 3	484
MOYENNES MENSUELLES					SOMME
	25.2	25.6	36.240		141.4

Moyennes décades :

1ère décade :	25.0	25.7	36.219	37.0
2ème décade :	24.7	25.3	36.246	41.6
3ème décade :	25.9	25.7	36.287	62.8

COTIERE PAPEETE

FEUILLE DE RELEVES

MOIS : 9/ 91

OUR	TEMP. AIR (°C)	TEMP. MER (°C)	SALINITE (ppm)	TPS MER	PRECIPITATIONS (mm)
1	249	259	36282	1 3	6
2	243	247	36361	1 4	0
3	240	250	36491	1 2	0
4	245	250	36238	1 2	0
5	256	251	36261	1 2	0
6	265	257	36344	1 2	0
7	265	255	36350	0 2	0
8	252	257	36398	1 3	66
9	258	258	36481	1 3	2
10	257	259	36589	1 2	2
11	260	260	36326	1 3	0
12	266	260	36298	1 3	19
13	252	263	36402	1 3	1
14	247	258	36569	1 3	0
15	241	256	36418	1 3	0
16	236	252	36336	1 3	0
17	243	253	36515	1 4	0
18	248	252	36492	1 3	178
19	257	256	36381	2 4	0
20	262	258	36463	1 4	0
21	259	256	36338	0 3	3
22	265	260	36359	1 3	385
23	246	255	36525	2 4	9
24	232	251	36806	0 2	0
25	236	249	36416	0 2	0
26	240	261	36442	0 2	0
27	247	254	36493	0 3	0
28	251	257	36438	1 3	0
29	258	258	36511	1 4	0
30	268	261	36517	1 3	126
MOYENNES MENSUELLES					SOMME
	25.1	25.6	36.428		79.7

Moyennes décades :

1ère décade :	25.3	25.4	36.380	7.6
2ème décade :	25.1	25.7	36.420	19.8
3ème décade :	25.0	25.6	36.485	52.3

COTIERE PAPEETE

FEUILLE DE RELEVES

MOIS : 10/ 91

JOUR	TEMP. AIR (oC)	TEMP. MER (oC)	SALINITE (ppm)	TPS MER	PRECIPITATIONS (mm)
1	271	264	36362	2 3	1
2	269	263	36383	1 2	1
3	268	262	36403	0 3	0
4	268	266	36452	1 3	1
5	269	267	36299	1 2	0
6	261	264	36256	0 3	1
7	264	267	36218	0 2	0
8	261	263	36274	1 3	53
9	262	265	36395	0 2	0
10	262	271	36202	0 2	12
11	263	272	36142	0 3	0
12	270				0
13	266				0
14	269	270	36228	0 2	0
15	271	270	36281	0 2	0
16	267	272	36376	0 2	0
17	255	275	36351	1 2	0
18	252	271	36350	1 3	3
19	240	266	36435	2 3	414
20	257	263	36426	2 4	1
21	267	268	36418	1 4	0
22	259	266	36327	1 3	29
23	268	266	35830	1 3	0
24	275	268	35251	0 2	0
25	275	270	35679	0 2	0
26	263	270	35929	1 2	108
27	269	270	36180	1 2	42
28	241	270	35840	2 3	314
29	251	274	35952	1 3	0
30	247	265	36043	1 3	0
31	242	262	36164	1 2	0
MOYENNES MENSUELLES					SOMME
	26.2	26.8	36.188		98.0

Moyennes décades :

1ère décade :	26.6	26.5	36.324	6.9
2ème décade :	26.1	27.0	36.324	41.8
3ème décade :	26.0	26.8	35.965	49.3

COTIERE PAPEETE

FEUILLE DE RELEVES

MOIS : 11/ 91

JOUR	TEMP. AIR (°C)	TEMP. MER (°C)	SALINITE (ppm)	TPS MER	PRECIPITATIONS (mm)
1	248	260	36237	1 2	0
2	253	258	36234	1 4	0
3	263	262	36313	1 3	0
4	268	262	36169	1 3	0
5	263	260	36298	1 3	0
6	258	262	36162	1 3	6
7	267	263	36183	1 3	0
8	273	265	36175	1 4	0
9	272	264	36374	1 4	0
10	279	268	36047	1 3	0
11	278	268	36326	0 3	0
12	272	268	36286	1 3	0
13	270	268	36518	0 3	0
14	276	270	36360	1 4	0
15	276	267	36469	1 3	0
16	263	269	36513	1 3	0
17	244	269	36501	1 3	85
18	249	262	36388	1 2	13
19	263	268	36527	0 4	112
20	271	265	36365	2 4	6
21	273	269	36427	1 3	43
22	273	273	36403	1 2	0
23	278	271	36336	1 3	5
24	277	272	36376	1 2	16
25	282	272	36252	1 3	0
26	282	273	36362	1 3	0
27	278	272	36294	1 3	0
28	278	272	36465	2 4	2
29	271	273	36382	1 4	1
30	268	274	36386	1 3	0
MOYENNES MENSUELLES					SOMME
	26.9	26.7	36.338		28.9

Moyennes décades :

1ère décade :	26.4	26.2	36.219	0.6
2ème décade :	26.6	26.7	36.425	21.6
3ème décade :	27.6	27.2	36.368	6.7

COTIERE PAPEETE

FEUILLE DE RELEVES

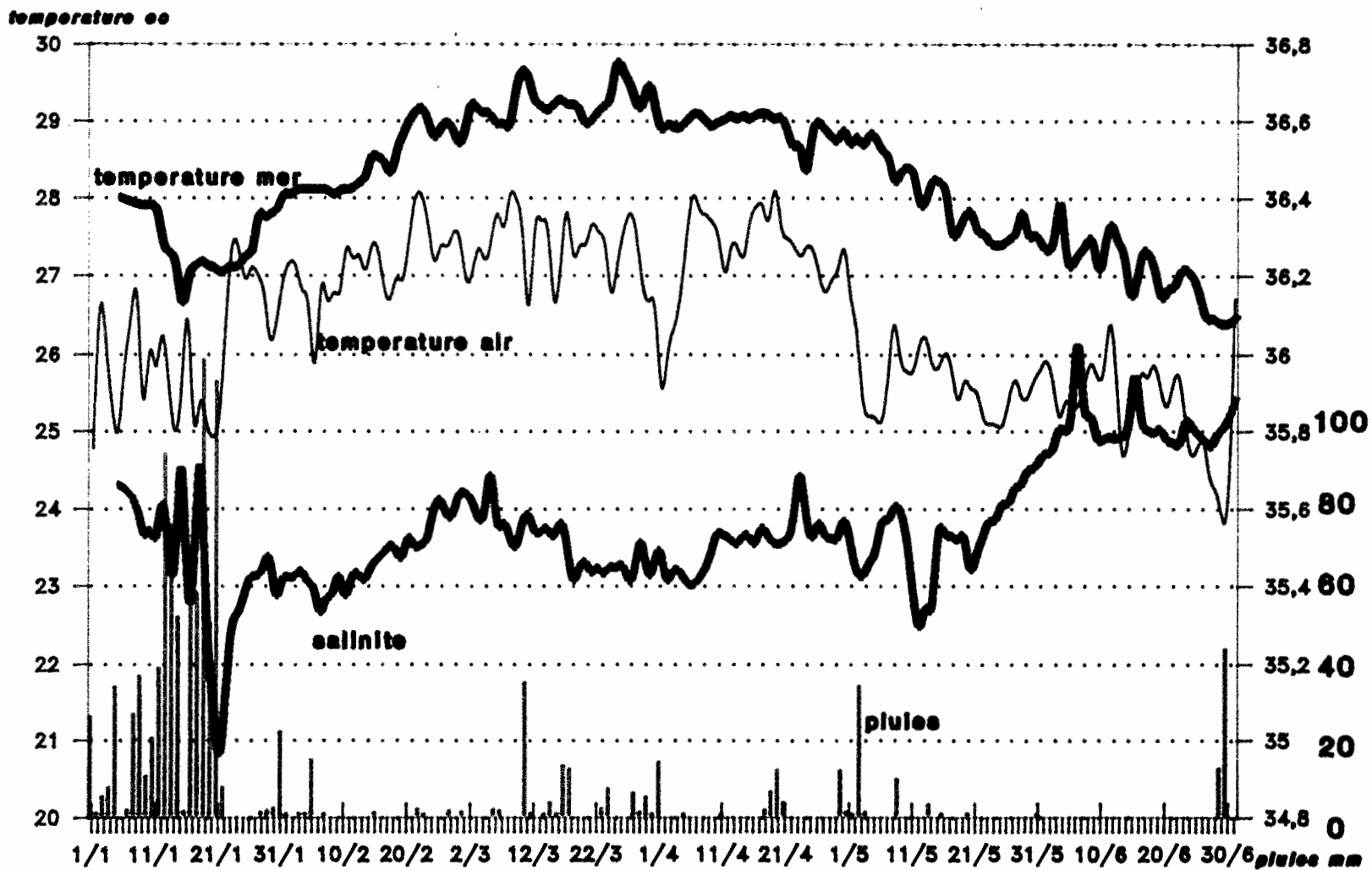
MOIS : 12/ 91

JOUR	TEMP. AIR (°C)	TEMP. MER (°C)	SALINITE (ppm)	TPS MER	PRECIPITATIONS (mm)
1	275	274	36505	1 3	0
2	274	271	36493	1 3	0
3	275	272	36429	0 2	0
4	286	275	36266	0 3	0
5	287	278	36401	1 3	830
6	277			2 4	0
7	280			1 5	37
8	261			2 5	97
9	262			2 6	277
10	257			2 6	684
11	260			2 6	1560
12	259			2 6	369
13	282			2 6	74
14	272			2 5	6
15	272			0 5	0
16	263	265	36469	1 4	0
17	263	262	36388	1 3	0
18	266	264	36302	0 3	0
19	275	270	36211	0 3	0
20	275	268	36358	0 3	0
21	275	272	36307	1 3	0
22	268	272	36348	1 3	1
23	277	271	36293	1 4	9
24	265	275	36324	1 4	594
25	258	275	36088	2 5	50
26	266	276	36140	2 4	3
27	248			2 4	194
28	250			2 4	7
29	275	270	36613	2 4	0
30	274	270	36523	1 4	14
31	264	270	36153	2 4	88
MOYENNES MENSUELLES					SOMME
	26.9	27.1	36.348		489.4

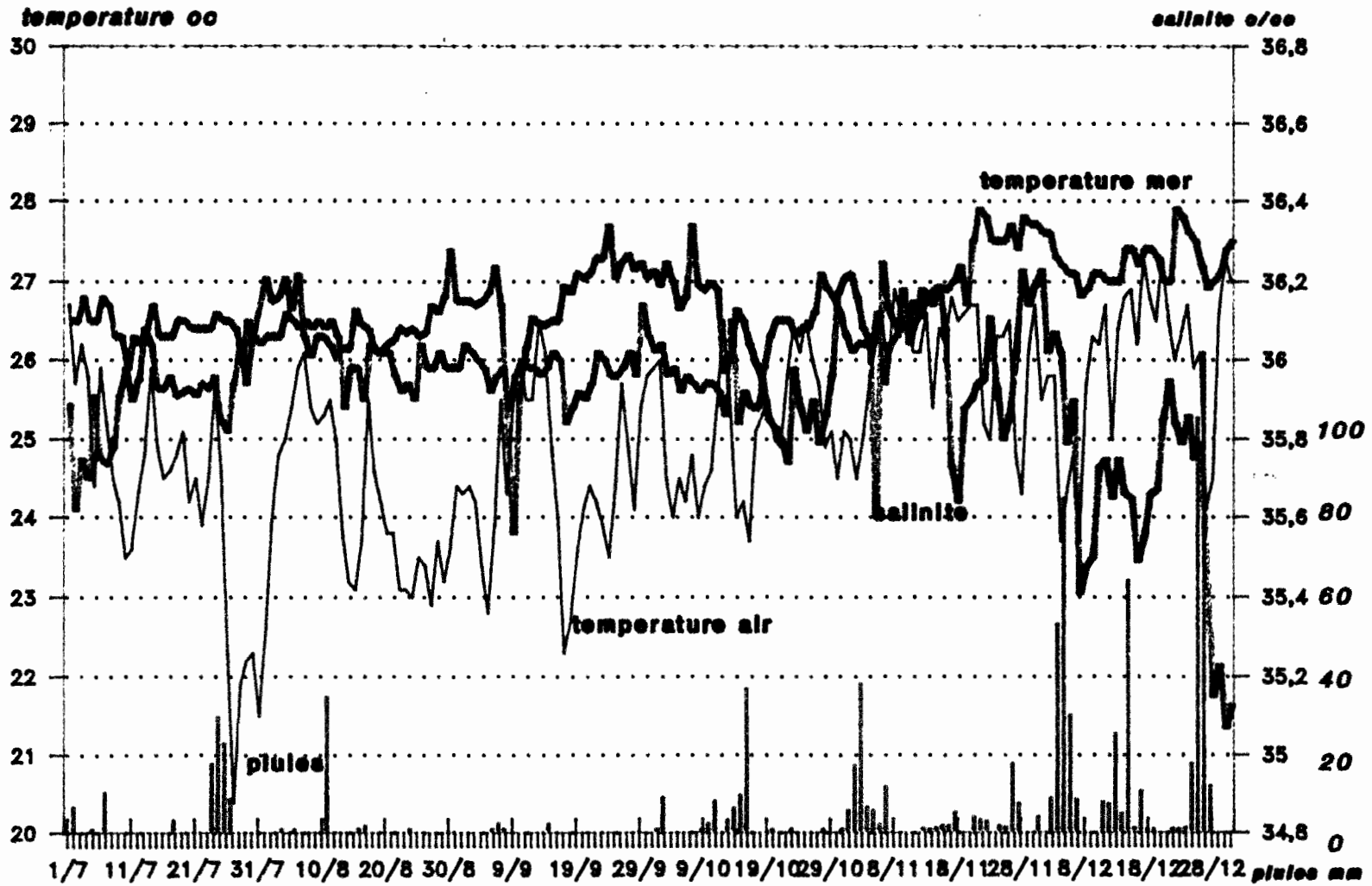
Moyennes décades :

1ère décade :	27.3	27.4	36.419	192.5
2ème décade :	26.9	26.6	36.346	200.9
3ème décade :	26.5	27.2	36.310	96.0

STATION COTIERE DE PAPEETE - 1979

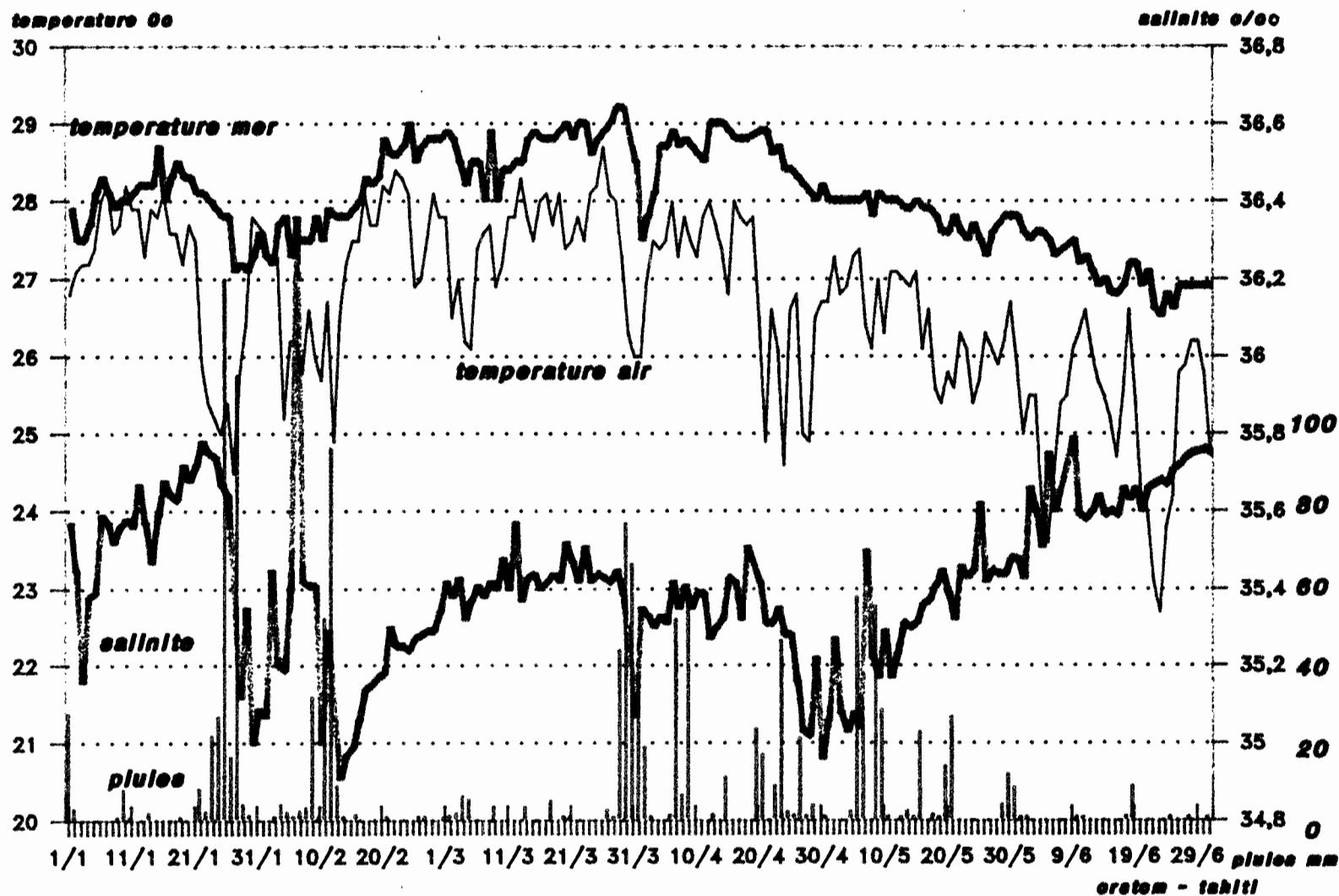


STATION COTIERE DE PAPEETE - 1979

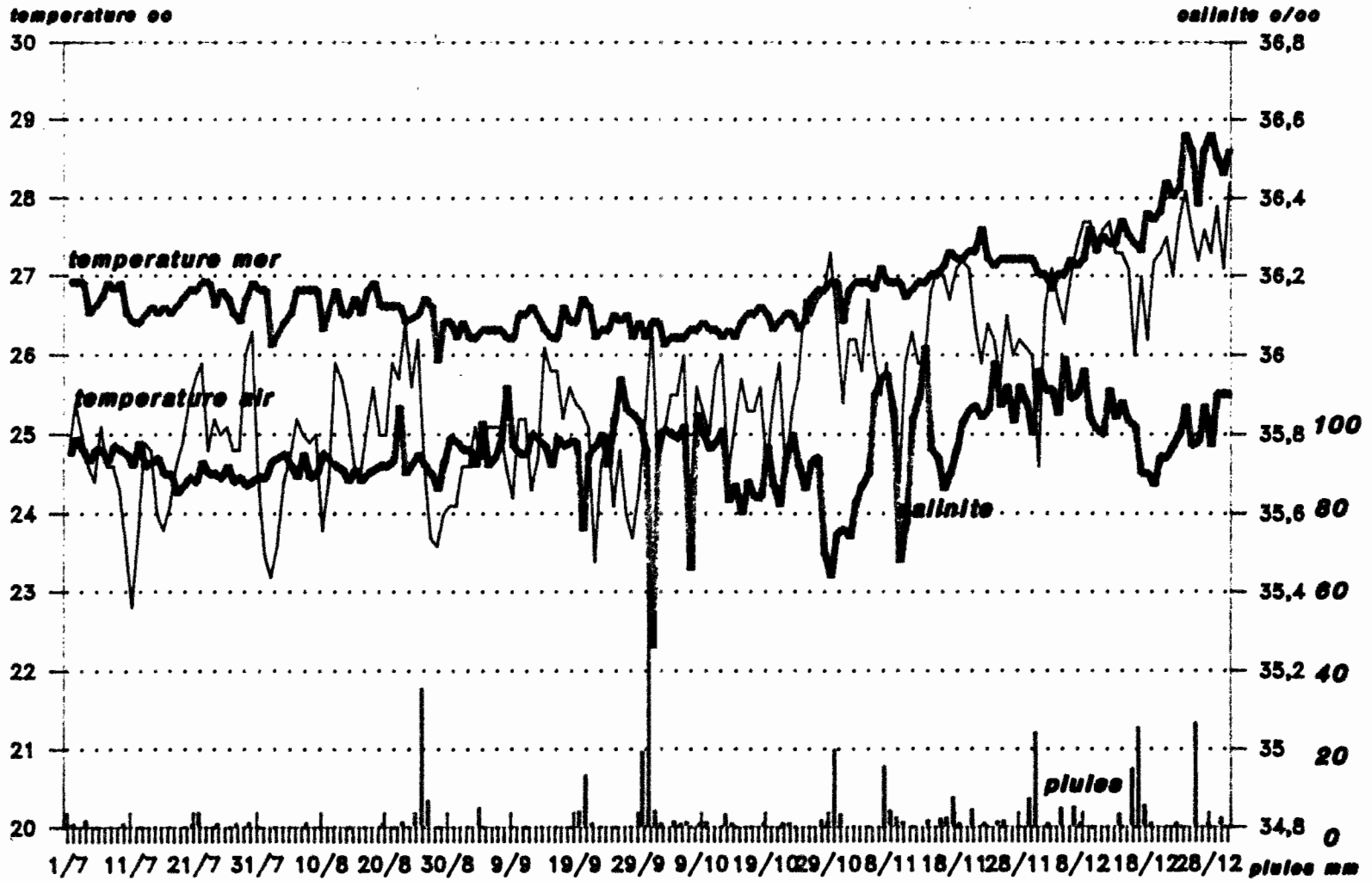


oratom - tahiti

STATION COTIERE DE PAPEETE - 1980

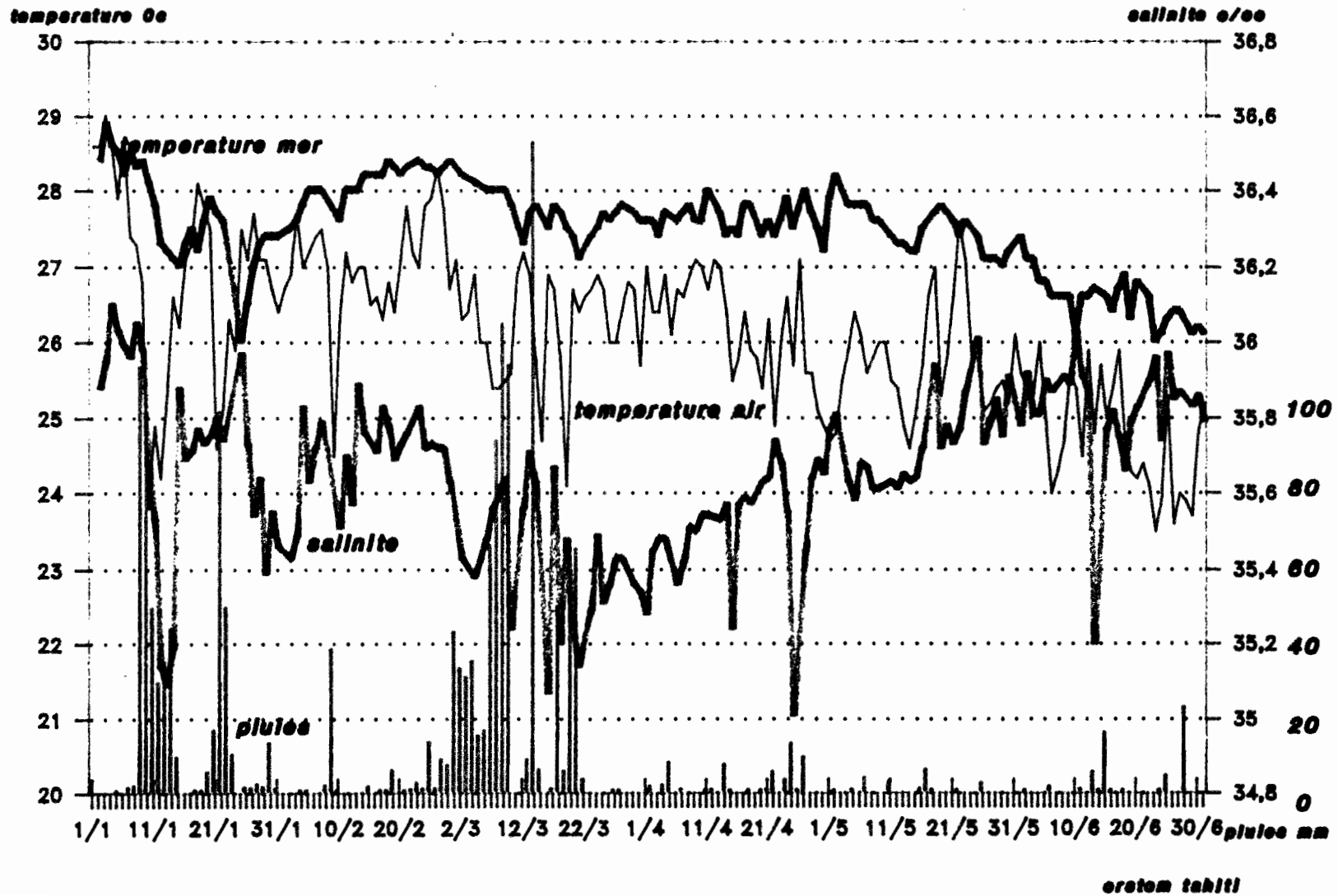


STATION COTIERE DE PAPEETE - 1980

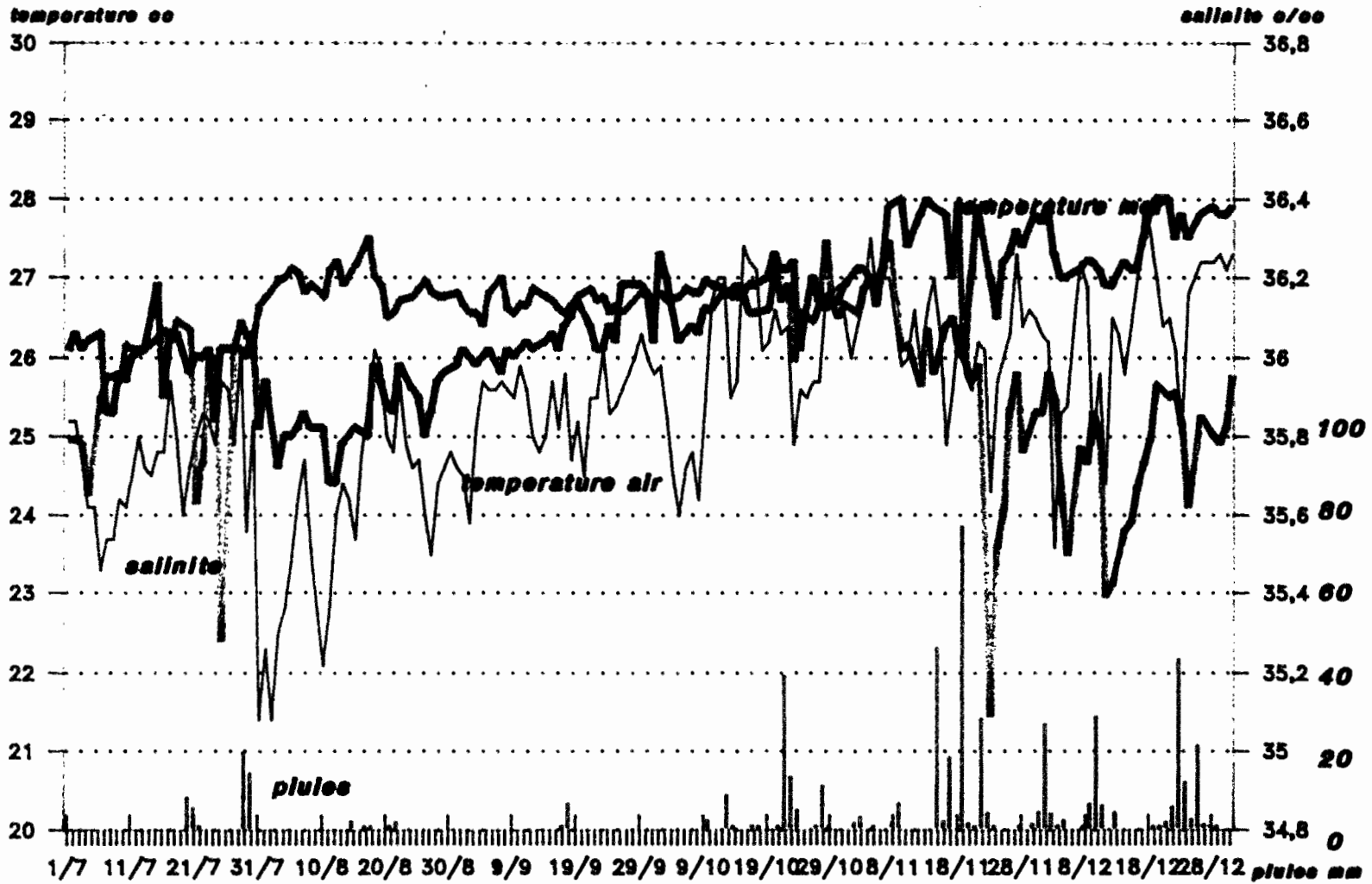


oratom - tahiti

STATION COTIERE DE PAPEETE - 1981

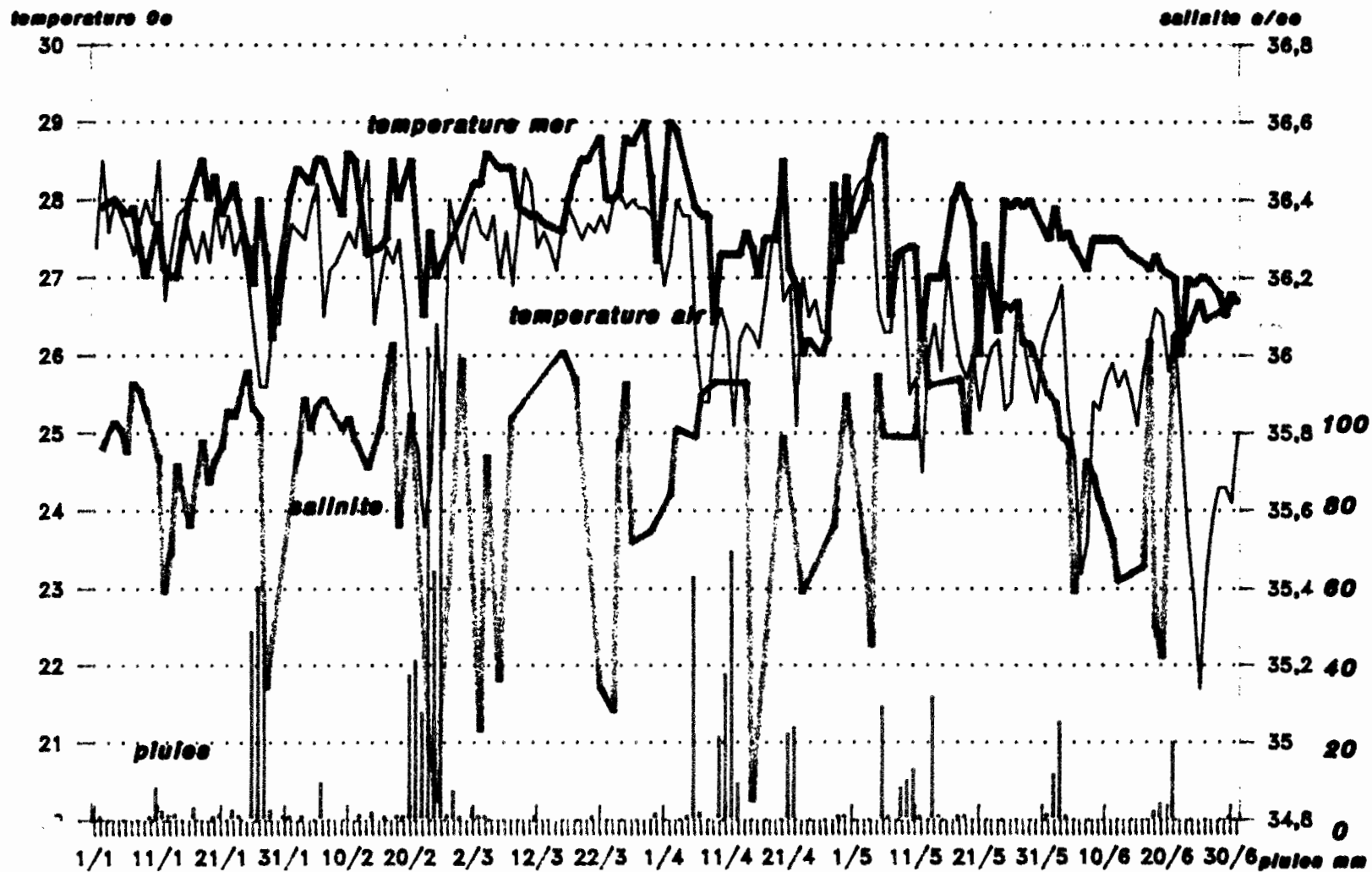


STATION COTIERE DE PAPEETE - 1981



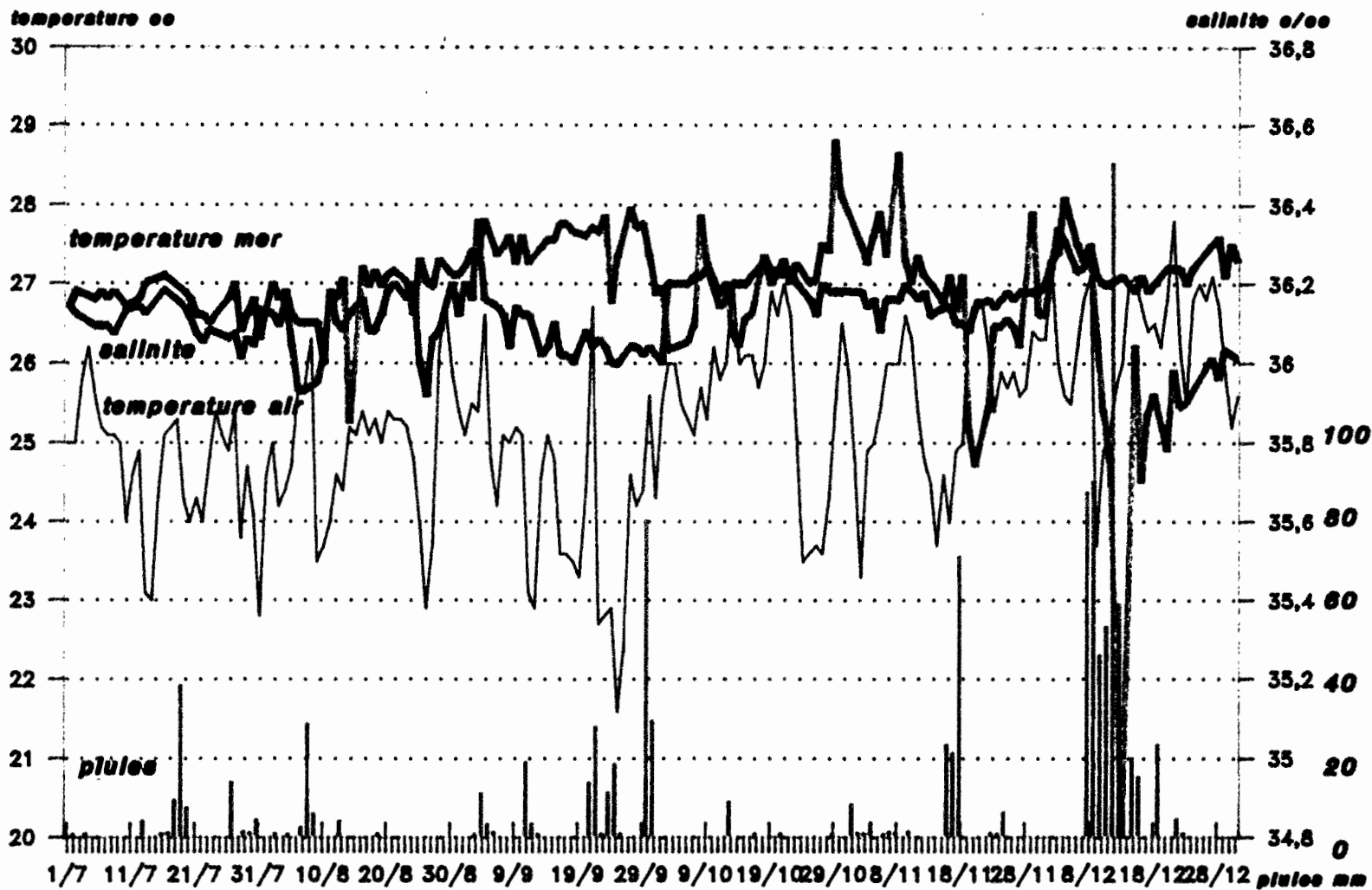
orstom - tahiti

STATION COTIERE DE PAPEETE - 1982



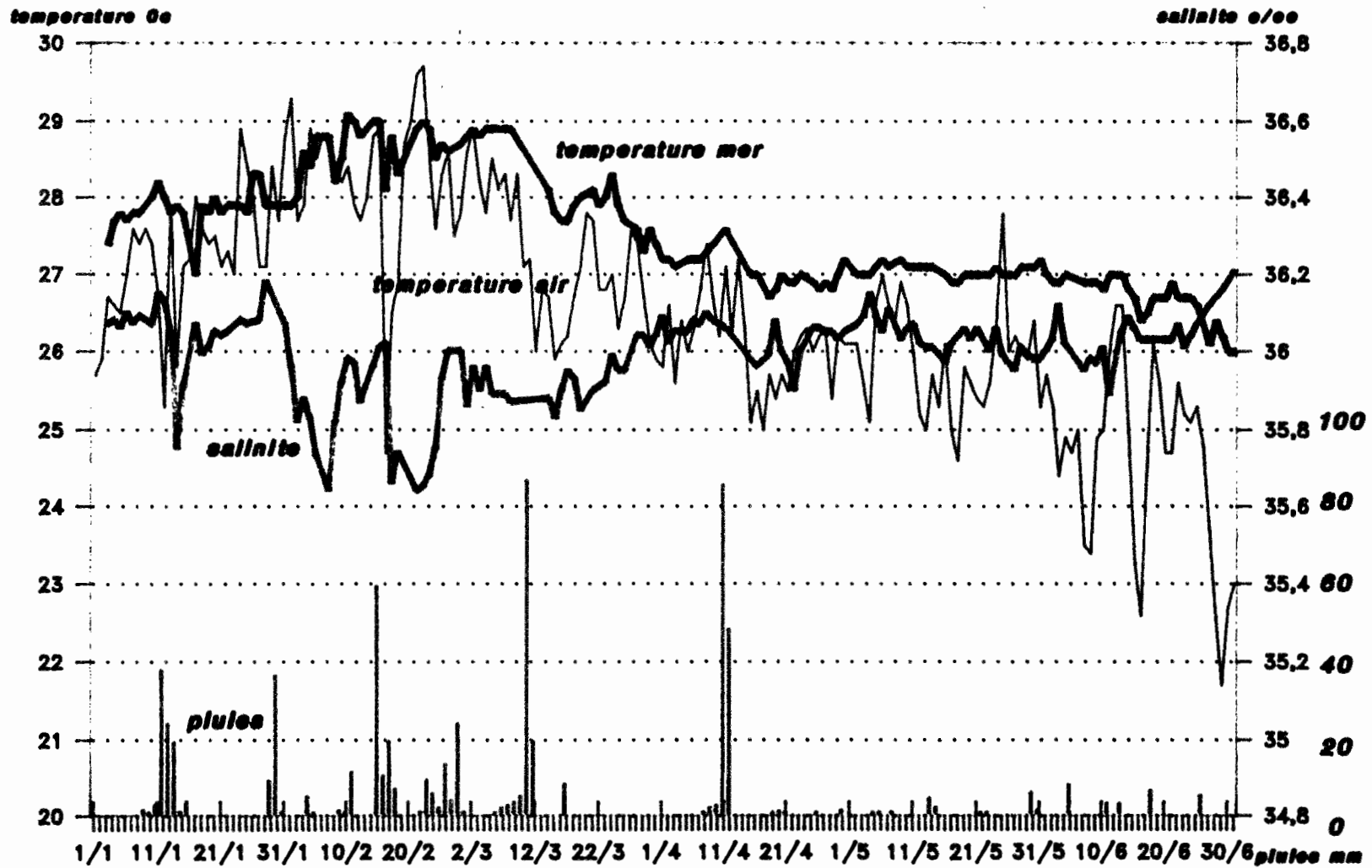
oratom - tahiti

STATION COTIERE DE PAPEETE - 1982



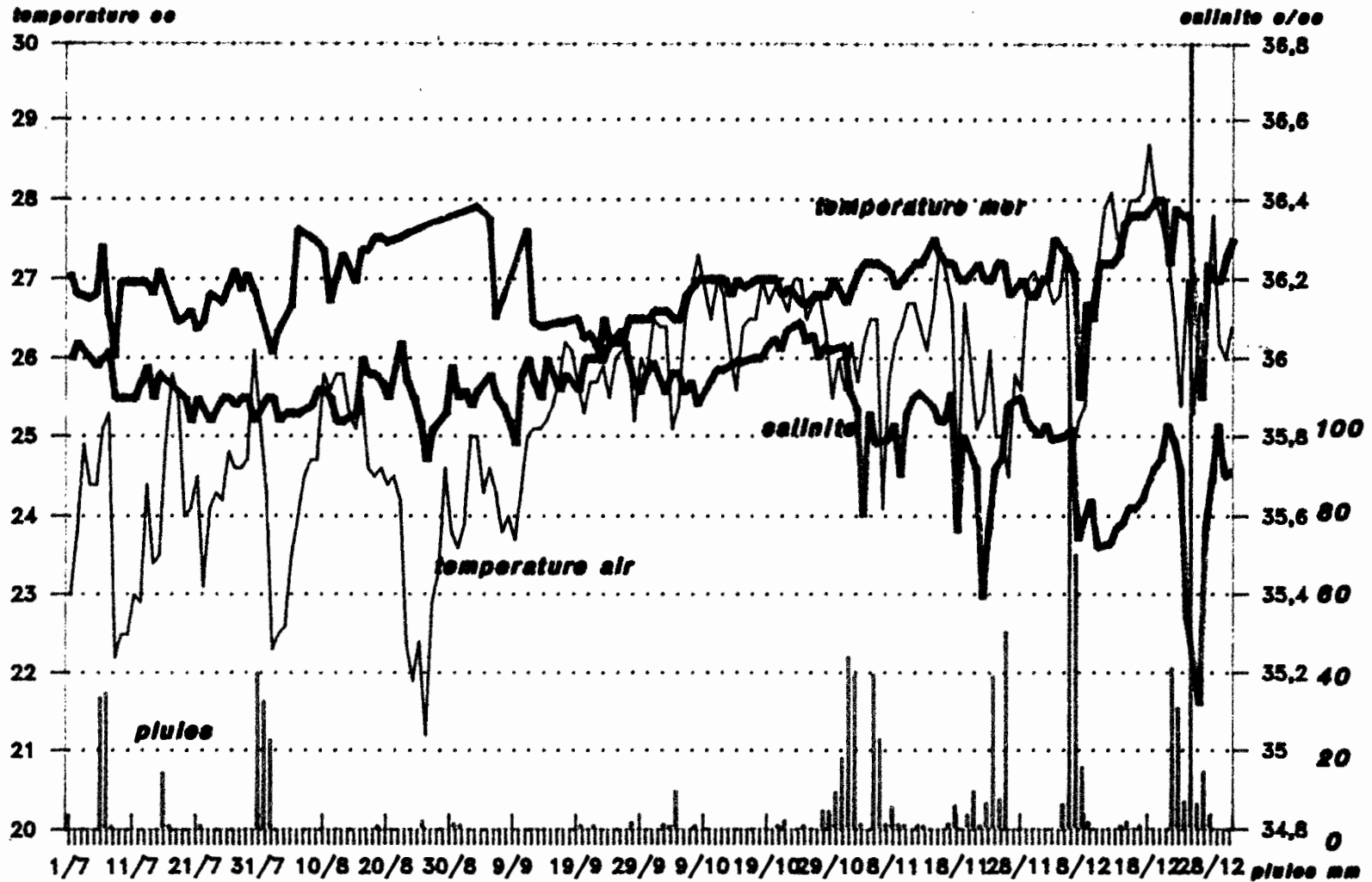
orstom - tahiti

STATION COTIERE DE PAPEETE - 1983



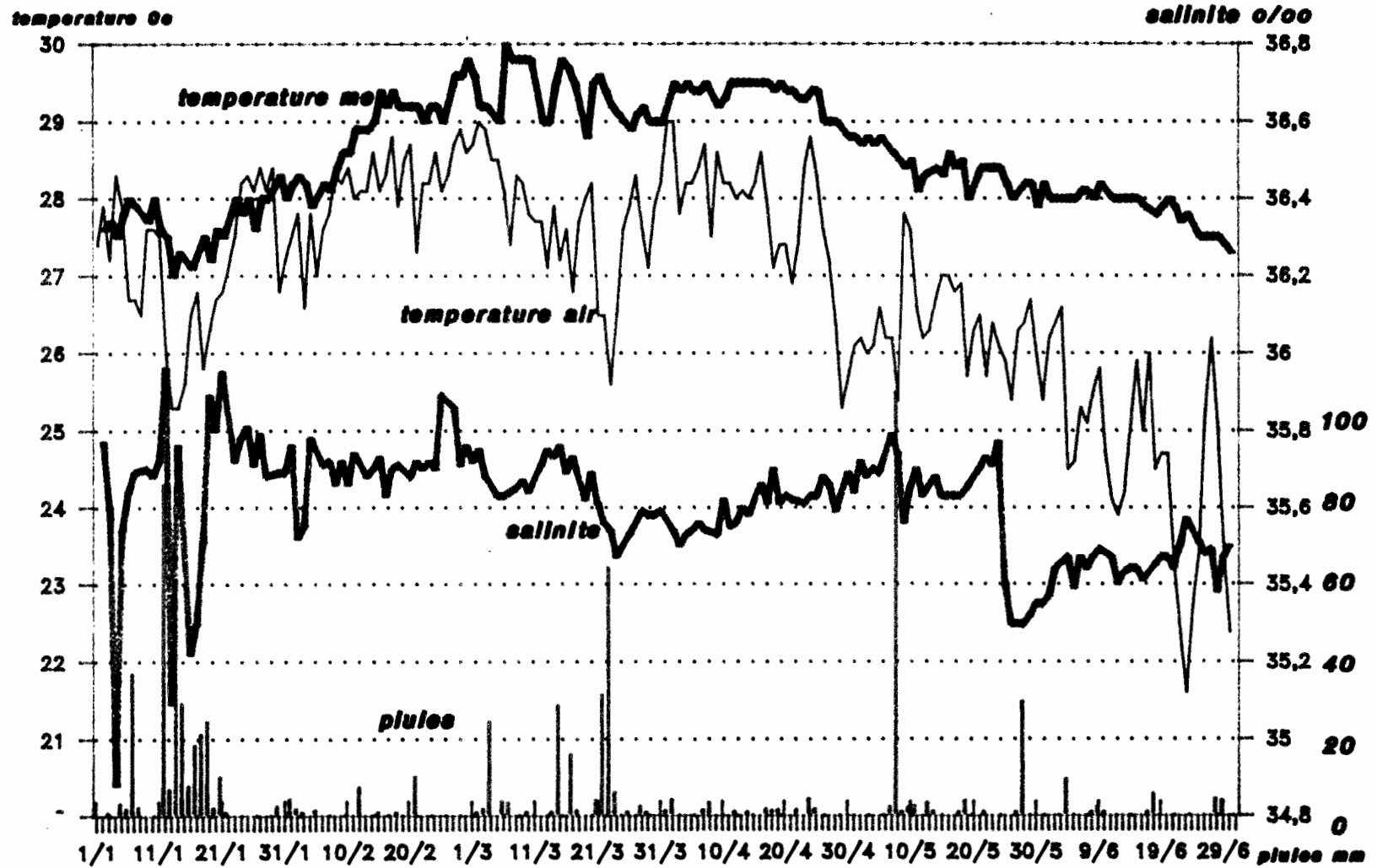
orstem - tahiti

STATION COTIERE DE PAPEETE - 1983



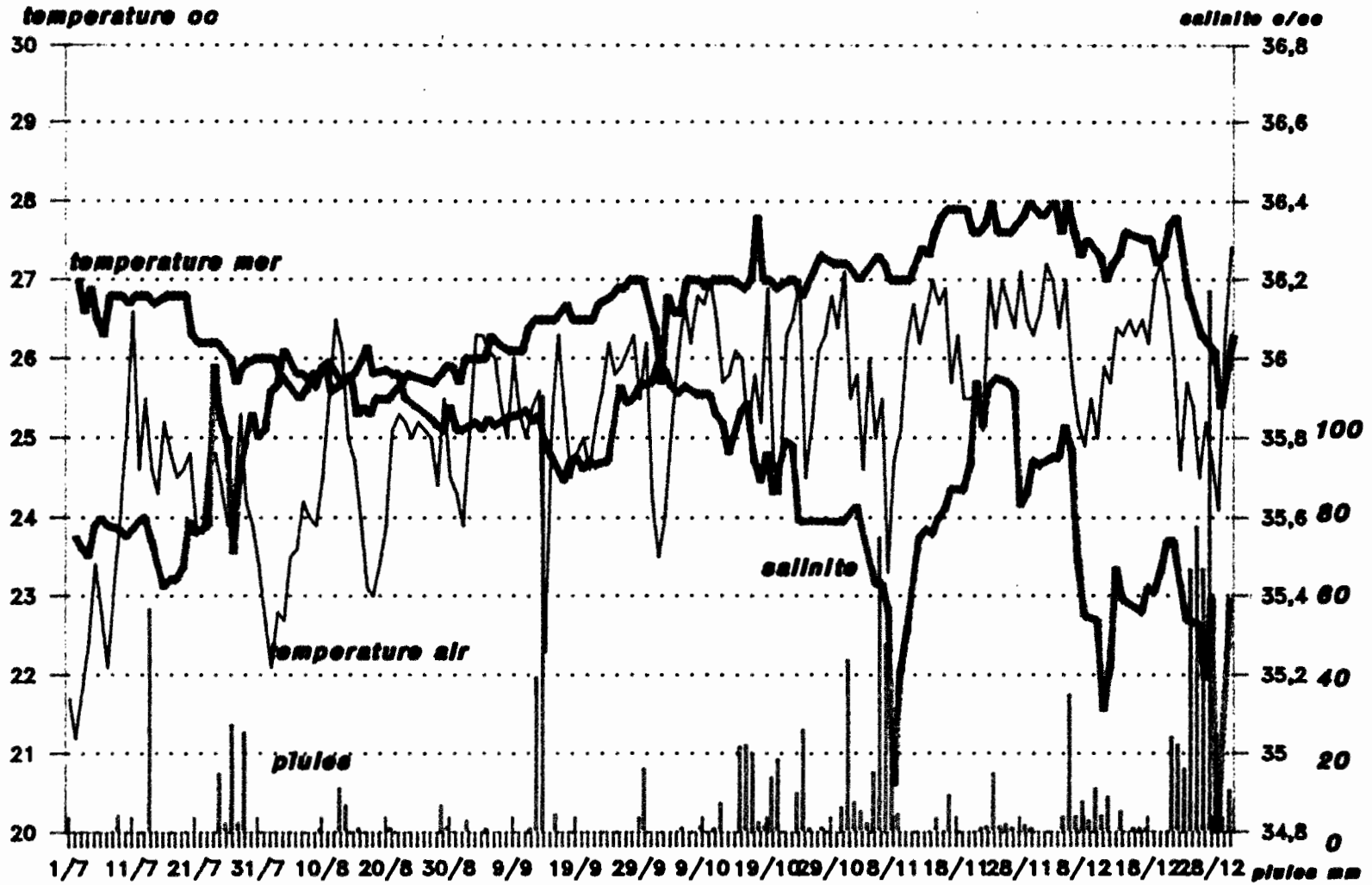
oratom - tahiti

STATION COTIERE DE PAPEETE - 1984



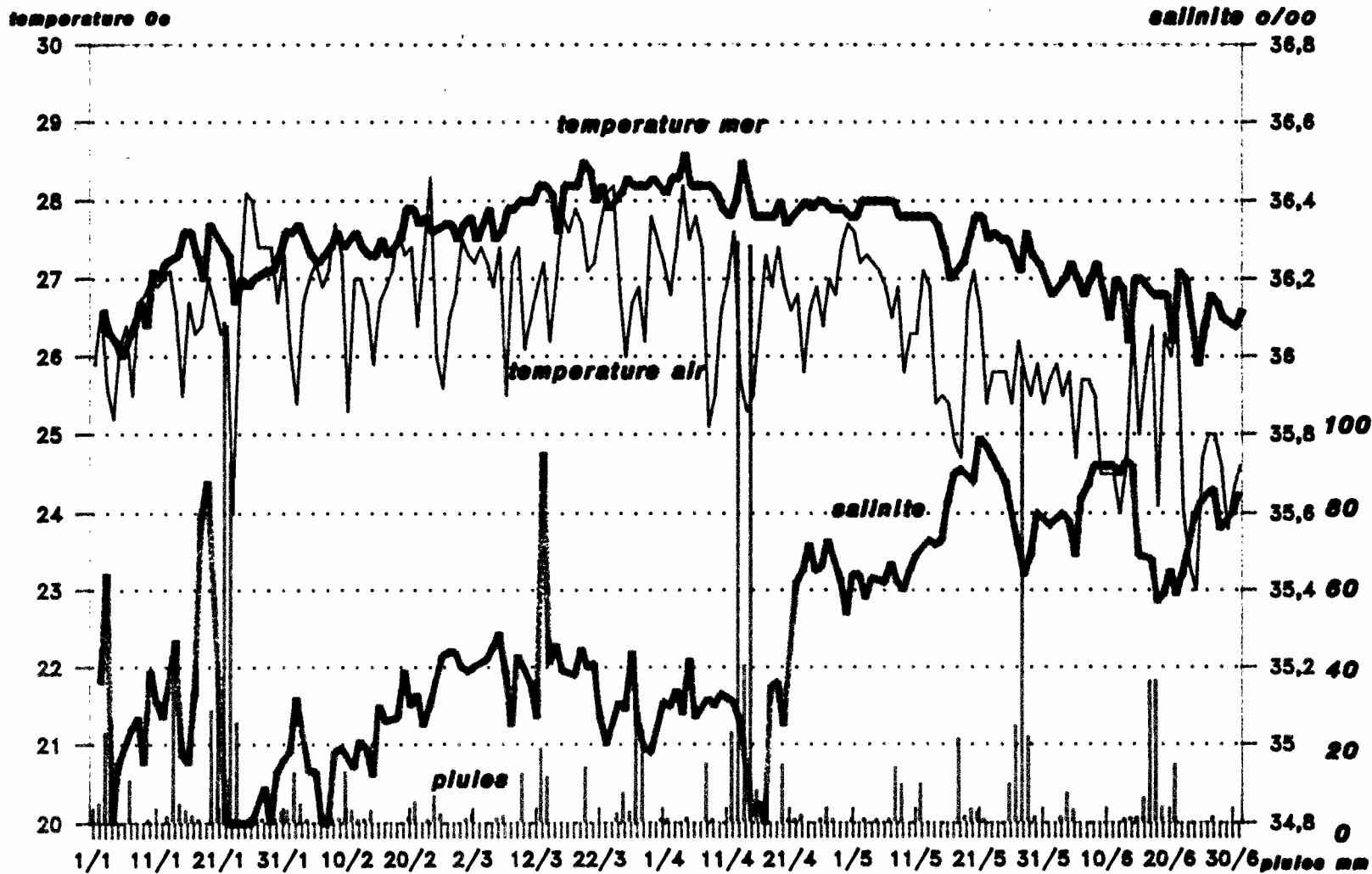
oratom - tahiti

STATION COTIERE DE PAPEETE - 1984



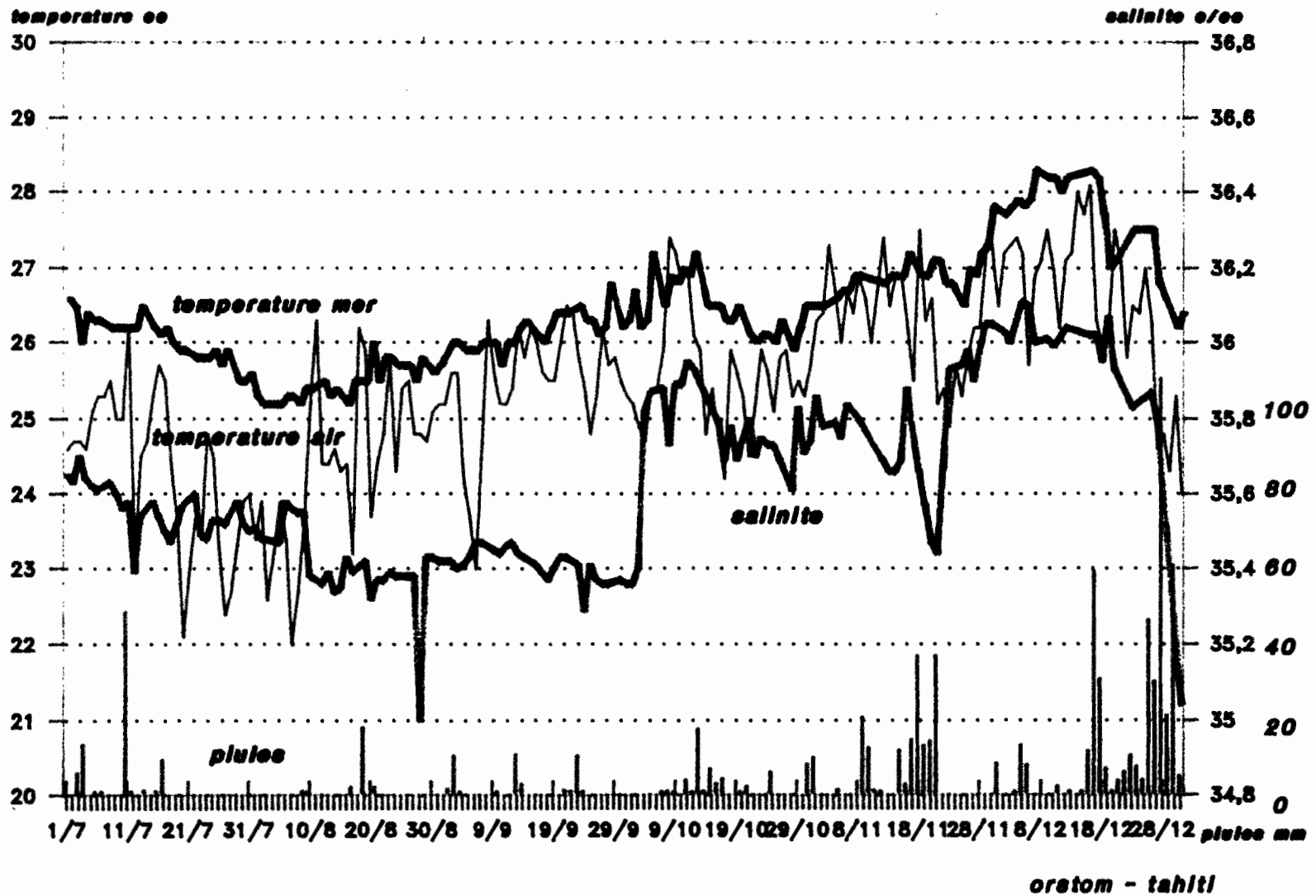
orstom - tahiti

STATION COTIERE DE PAPEETE - 1985

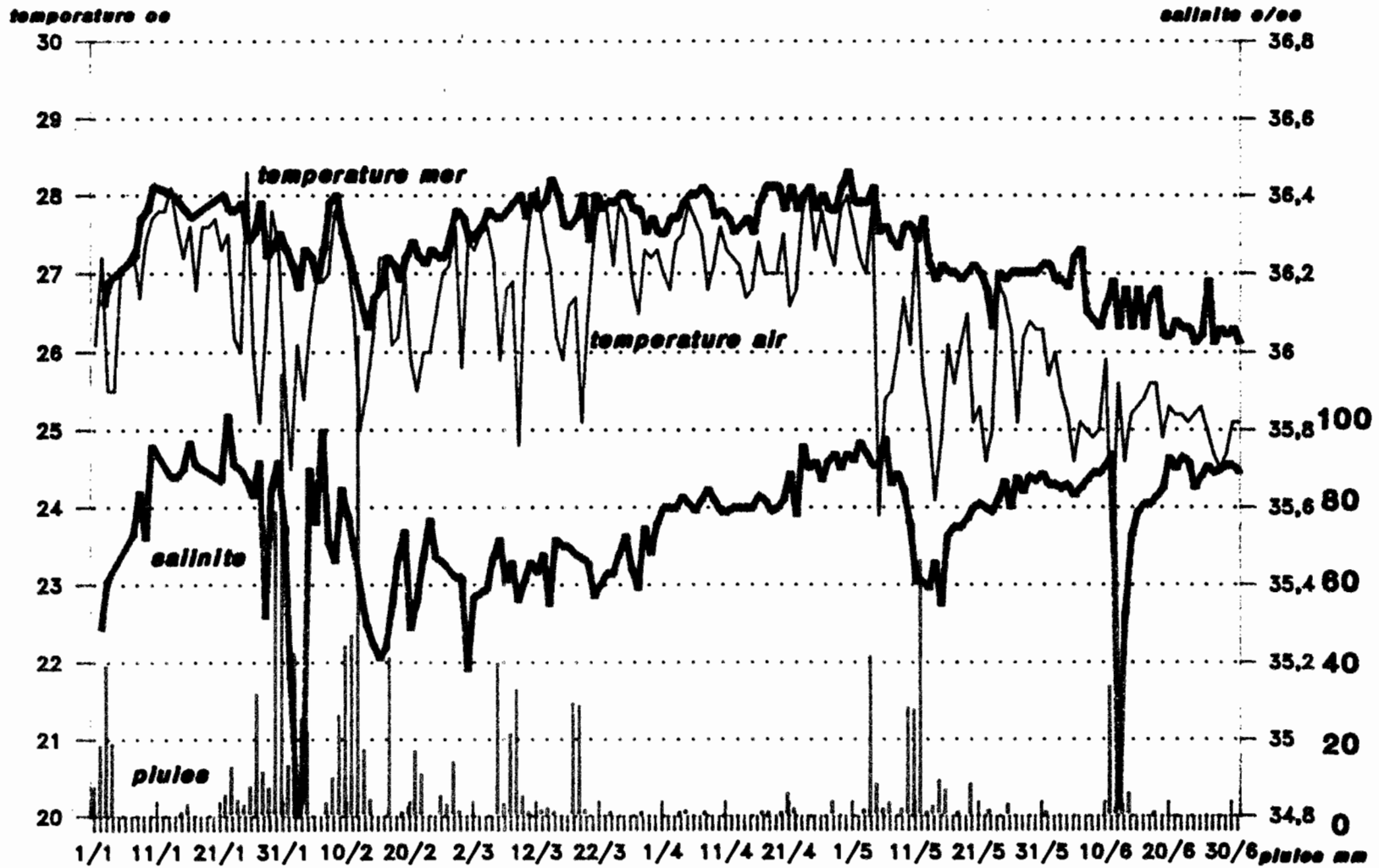


oreton - tahiti

STATION COTIERE DE PAPEETE - 1985

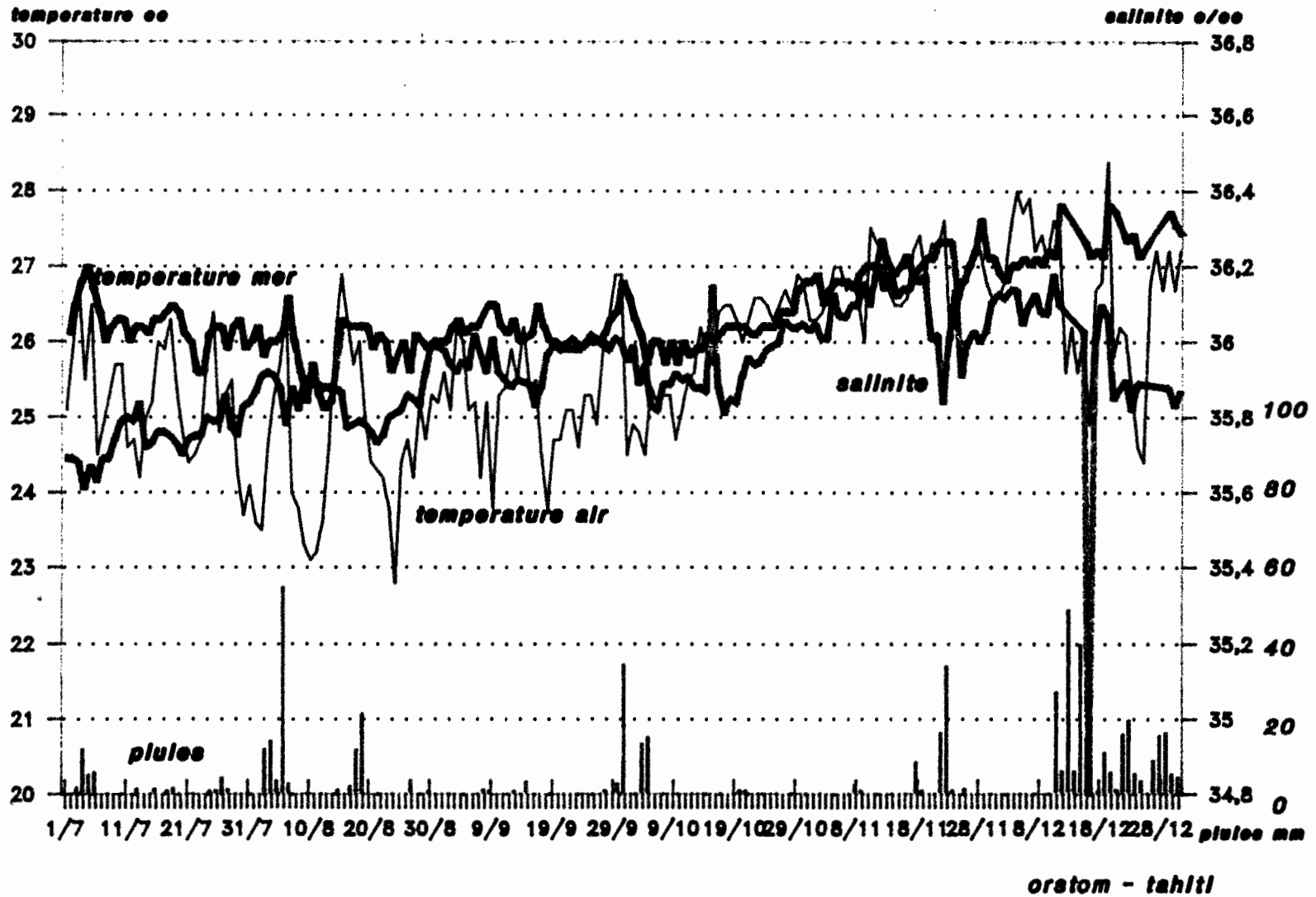


STATION COTIERE DE PAPEETE - 1986

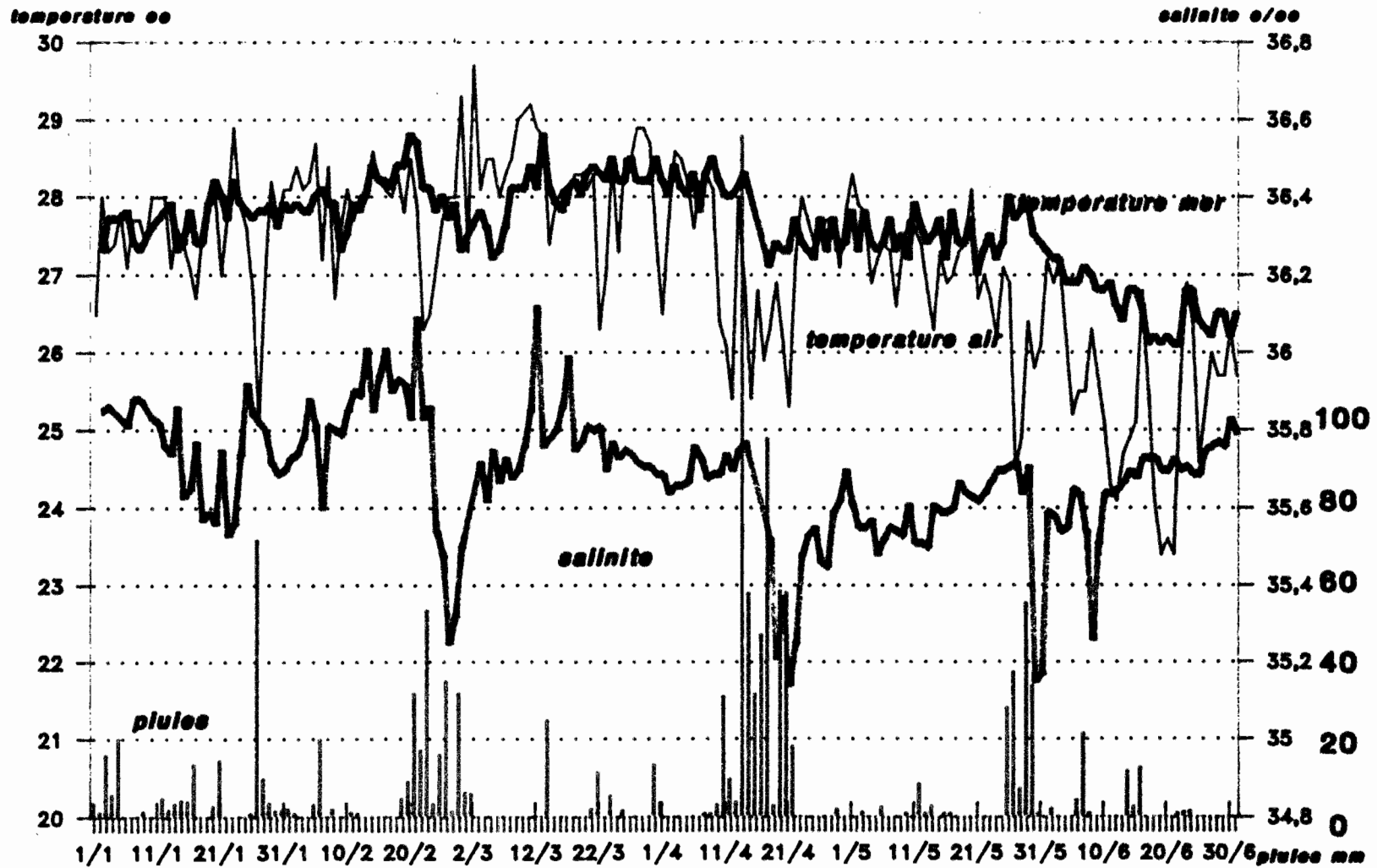


orstem - tahiti

STATION COTIERE DE PAPEETE - 1986

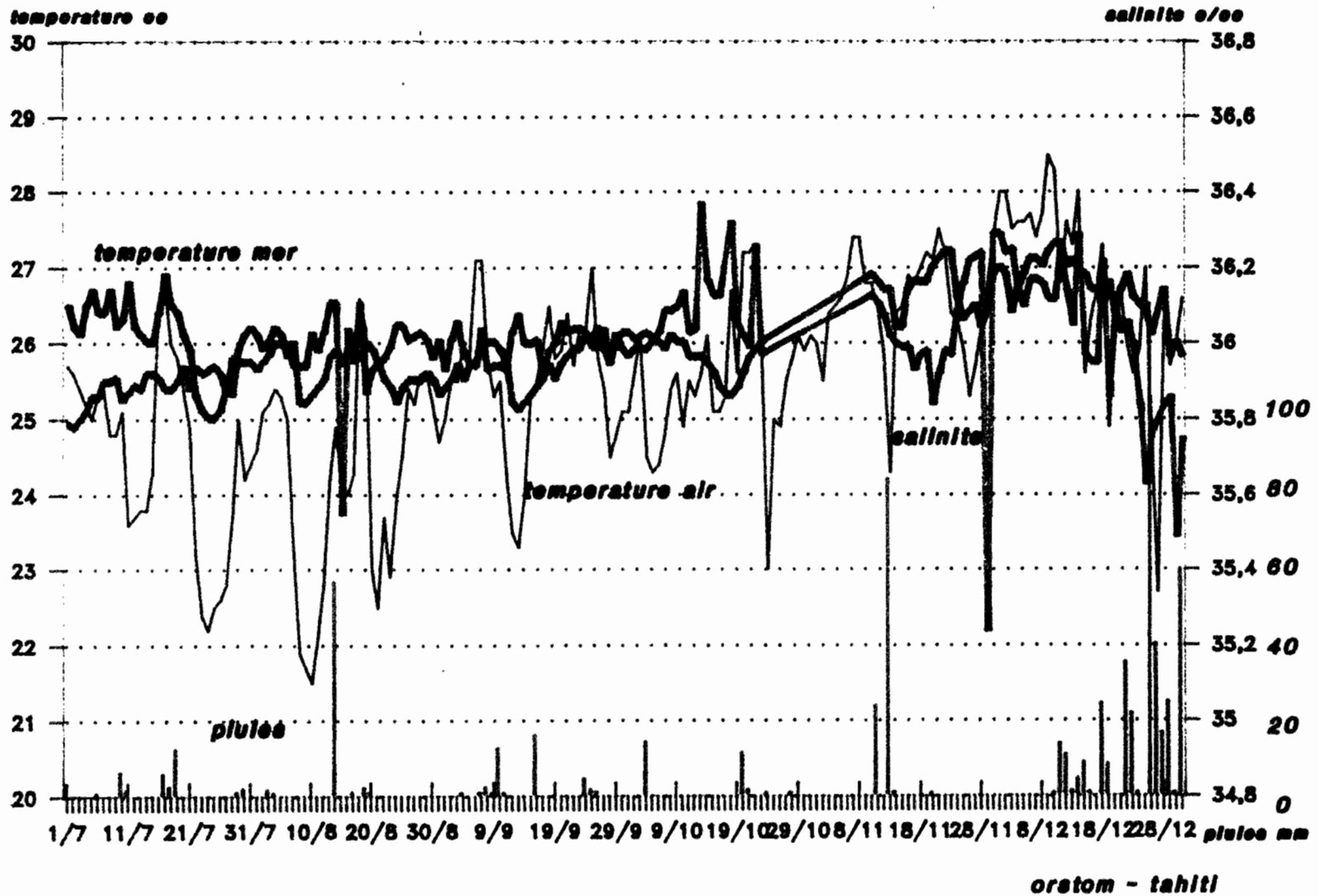


STATION COTIERE DE PAPEETE - 1987

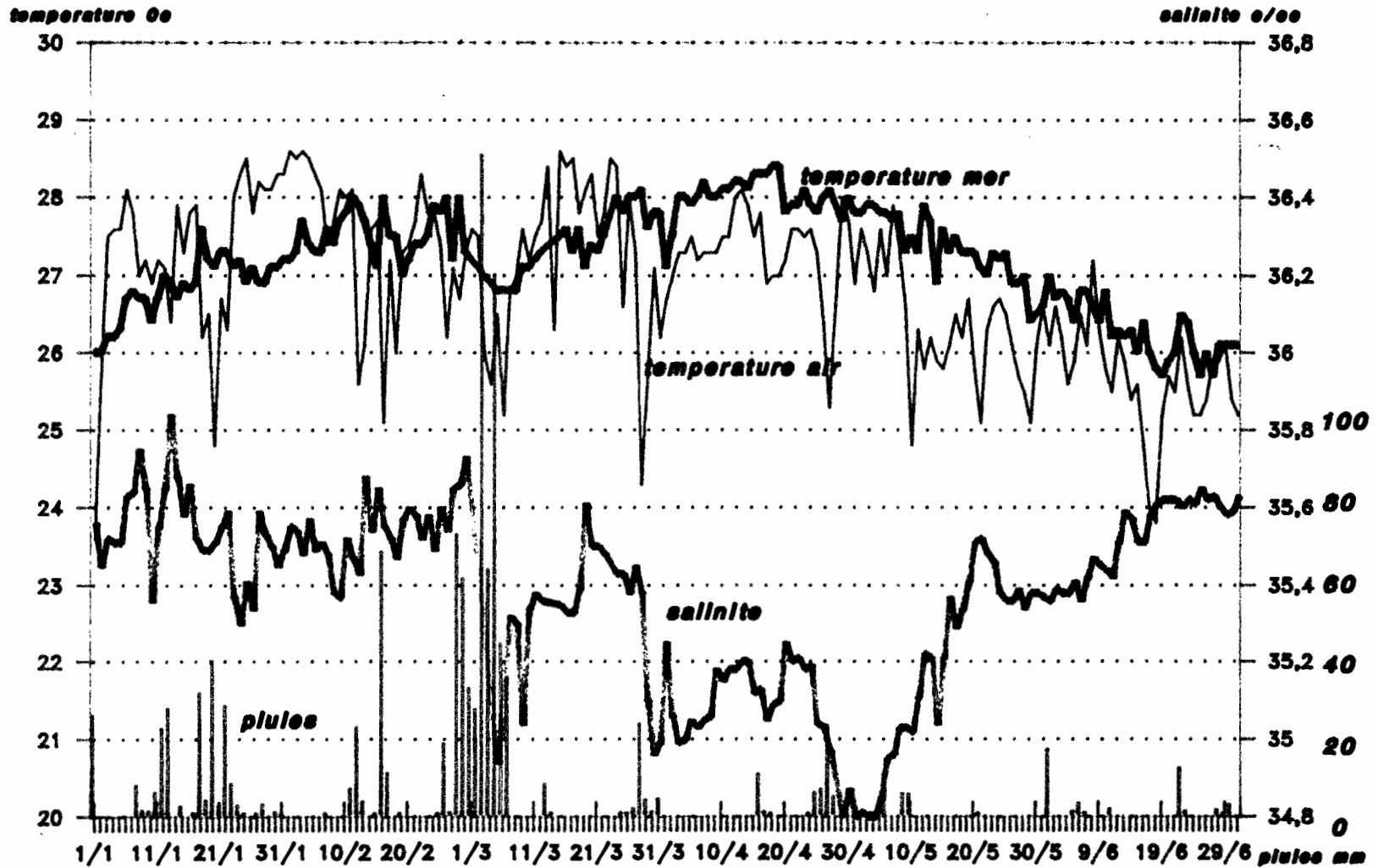


orstem - tahiti

STATION COTIERE DE PAPEETE - 1987

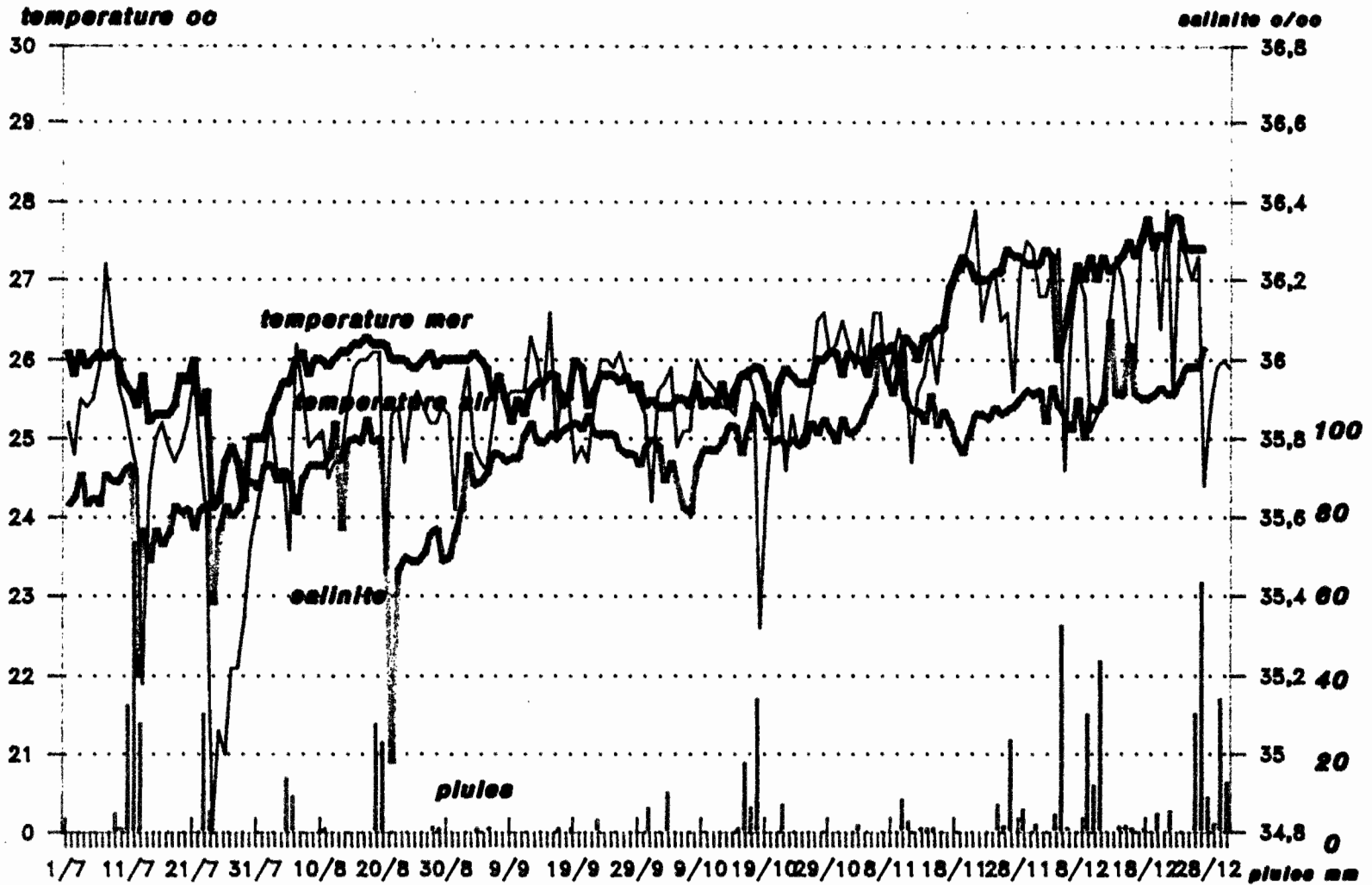


STATION COTIERE DE PAPEETE - 1988



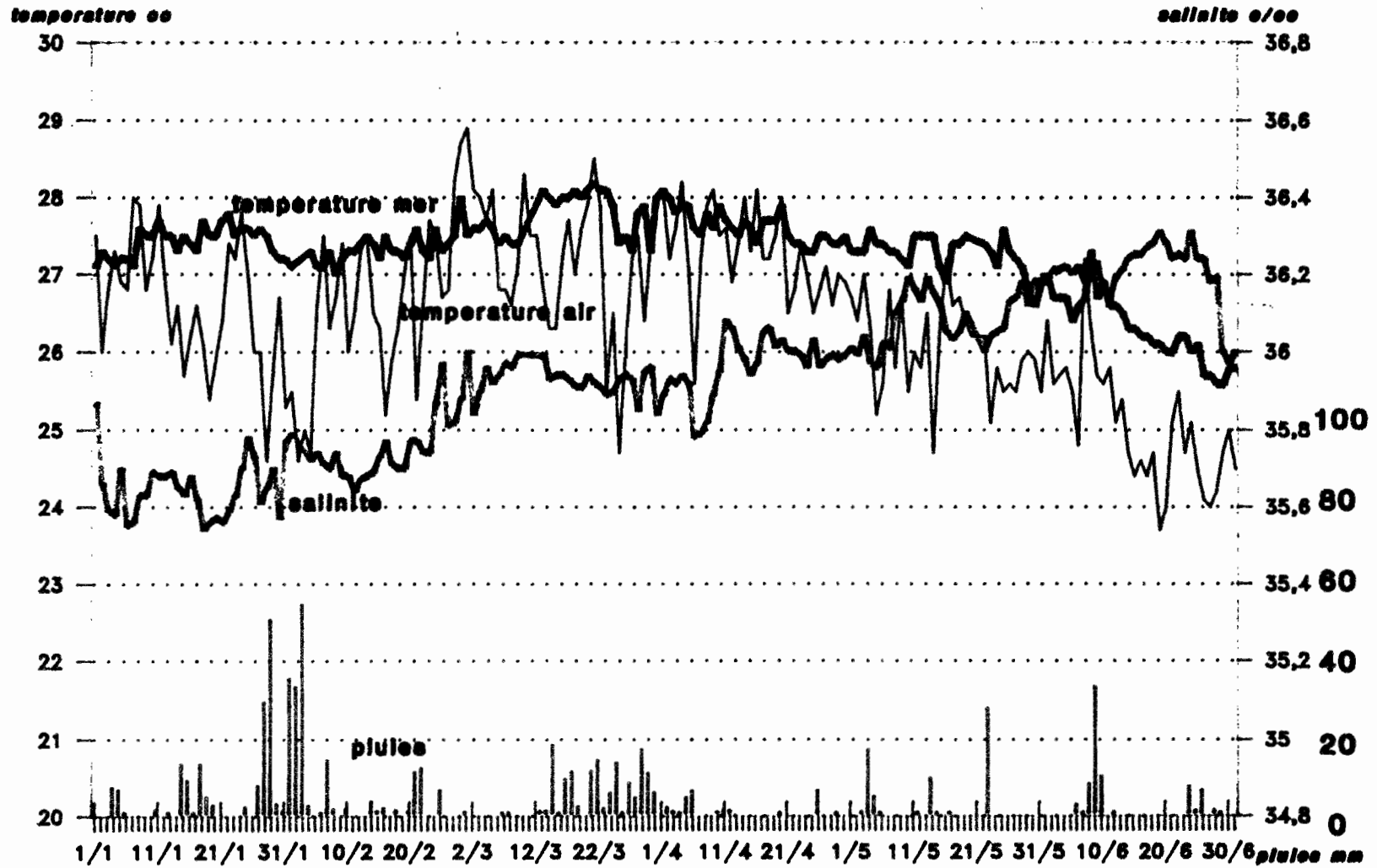
orstem - tab11

STATION COTIERE DE PAPEETE - 1988



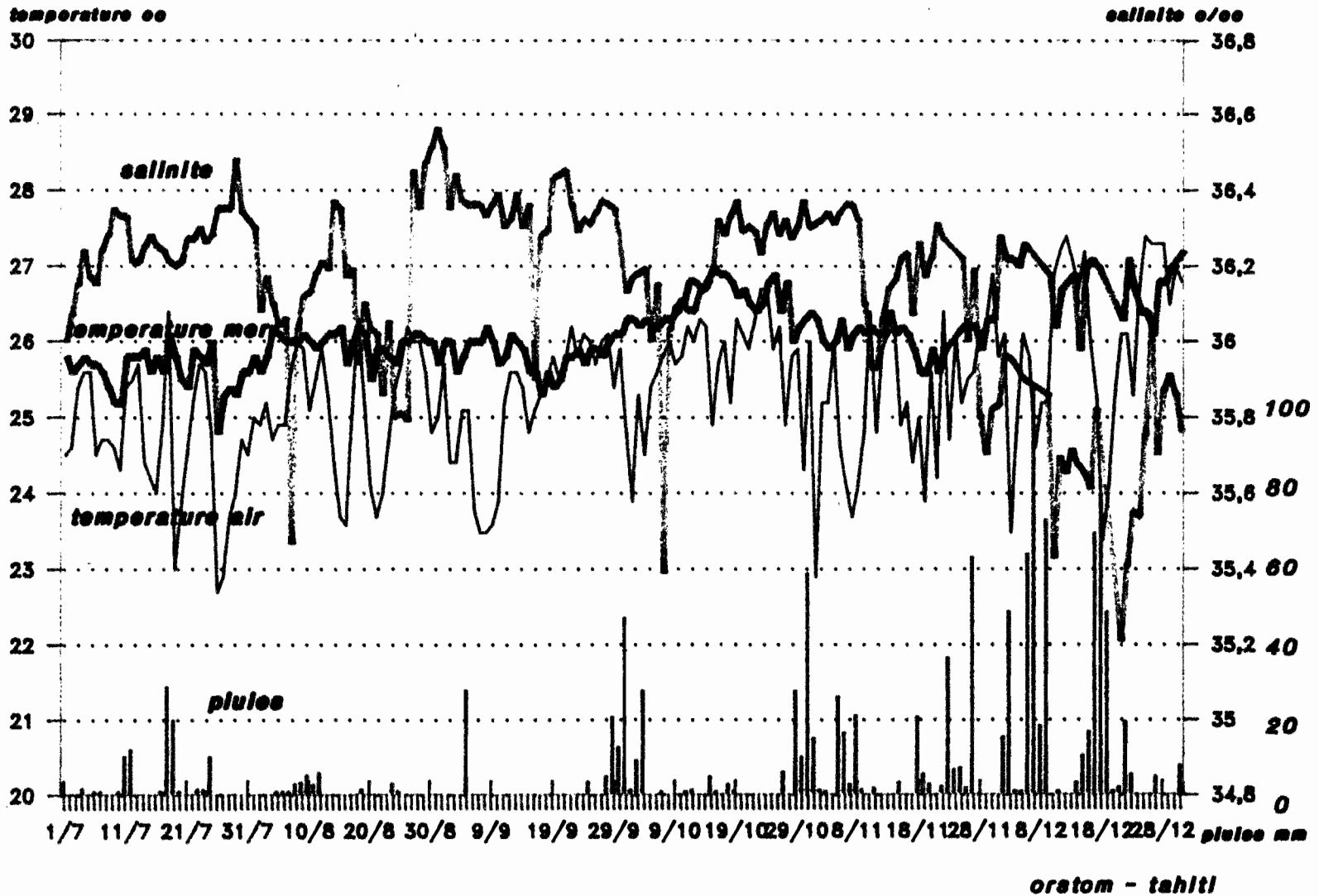
orstom - tahiti

STATION COTIERE DE PAPEETE - 1989

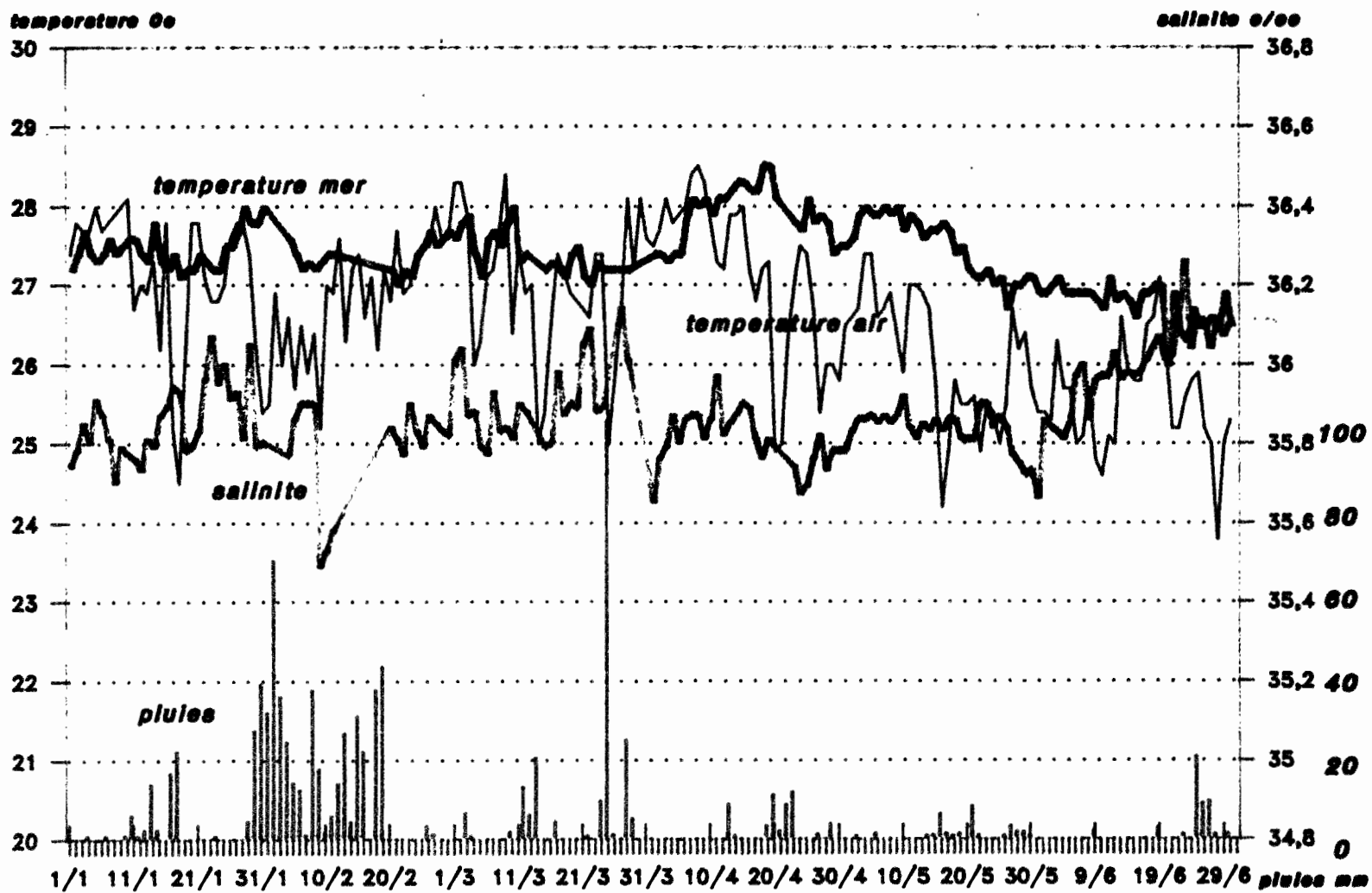


eratom - tahiti

STATION COTIERE DE PAPEETE - 1989

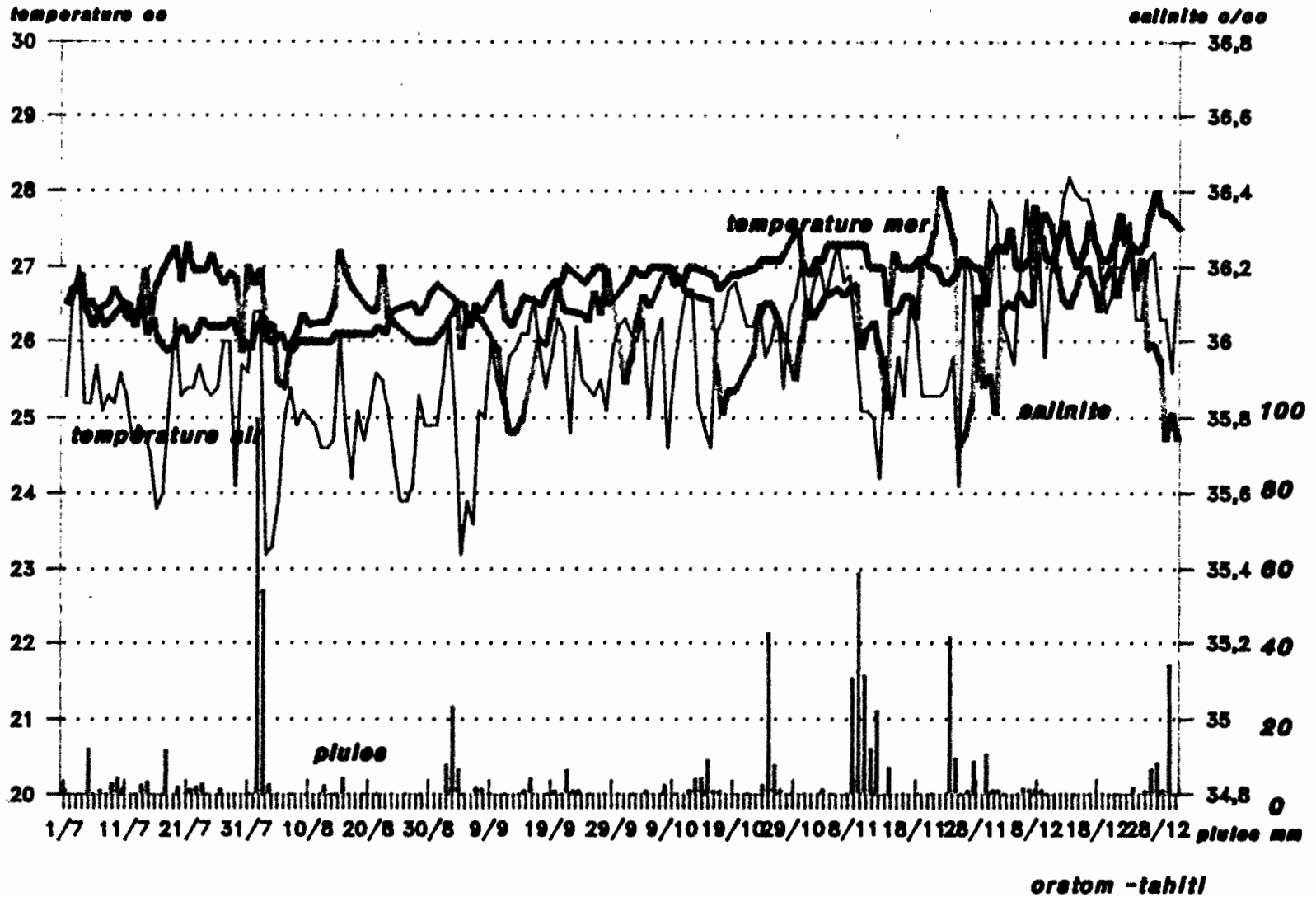


STATION COTIERE DE PAPEETE - 1990

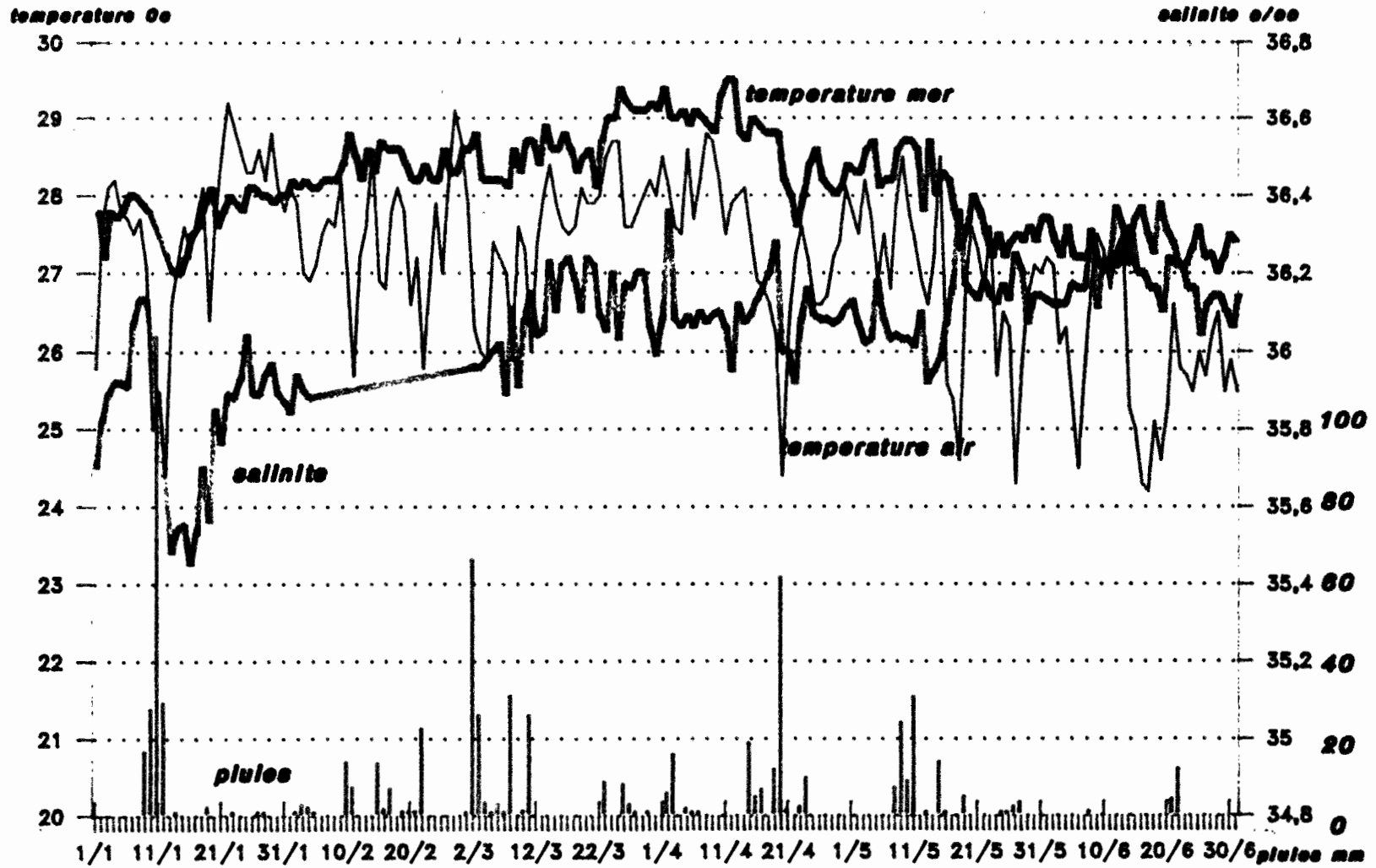


eratom - tahiti

STATION COTIERE DE PAPEETE - 1990

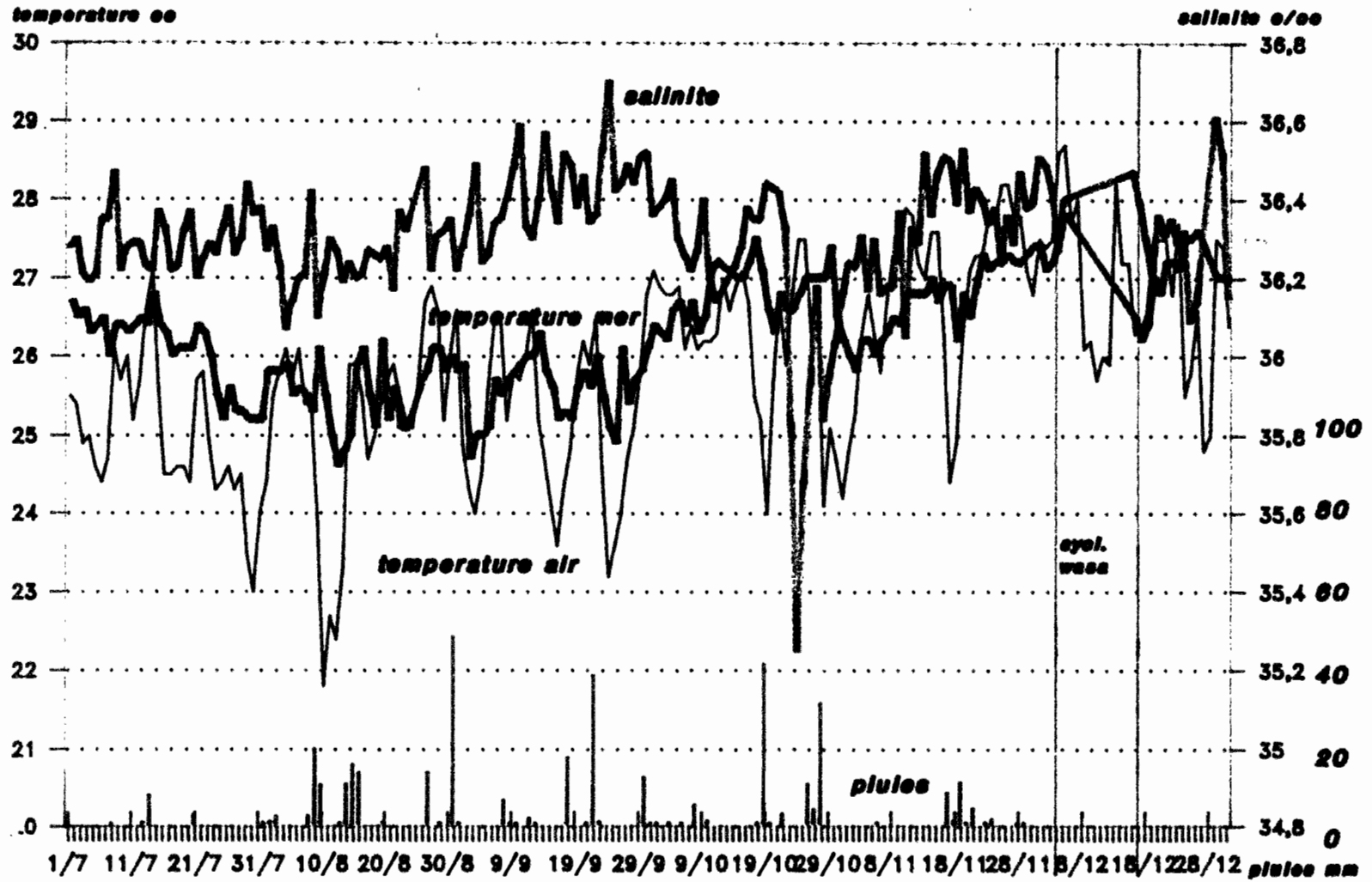


STATION COTIERE DE PAPEETE - 1991



oratom - tahiti

STATION COTIERE DE PAPEETE - 1991



orstom - tahiti

STATION COTIERE DE PAPEETE
TEMPERATURE DE L'EAU DE MER - MOYENNES MENSUELLES

	JANVIER	FEVRIER	MARS	AVRIL	MAI	JUIN
1979	27.4	28.5	29.2	28.9	28.0	27.1
1980	27.9	28.1	28.7	28.6	27.8	27.1
1981	27.6	28.1	27.7	27.6	27.5	26.6
1982	27.6	28.0	28.2	27.4	27.6	27.2
1983	27.9	28.6	28.1	27.1	27.1	26.7
1984	27.7	28.9	29.4	29.3	28.4	27.9
1985	27.0	27.5	28.0	28.0	27.6	26.8
1986	27.6	27.2	27.8	27.9	27.2	26.5
1987	27.7	28.0	28.1	27.8	27.5	26.6
1988	26.8	27.5	27.5	28.0	27.3	26.3
1989	27.4	27.3	27.8	27.6	27.3	26.3
1990	27.5	27.4	27.4	27.9	27.5	26.8
1991	27.8	28.4	28.7	28.7	28.0	27.0

MOYENNE
1979/1991 27.5 28.0 28.2 28.1 27.6 26.8

STATION COTIERE DE PAPEETE

TEMPERATURE DE L'EAU DE MER - MOYENNES MENSUELLES

	JUILLET	AOUT	SEPTEMBRE	OCTOBRE	NOVEMBRE	DECEMBRE	ANNEE
1979	26.4	26.1	25.9	26.1	26.9	27.3	27.3
1980	26.7	26.6	26.4	26.4	27.1	27.7	27.4
1981	26.0	25.3	26.3	26.8	27.4	27.5	27.0
1982	26.8	26.6	26.4	26.9	26.8	27.2	27.2
1983	25.6	25.5	25.9	26.8	27.1	27.2	27.0
1984	26.5	25.7	26.5	26.9	27.5	27.2	27.7
1985	26.1	25.5	26.2	26.5	26.9	27.6	27.0
1986	26.2	25.9	26.2	26.2	26.9	27.2	26.9
1987	26.1	25.7	25.7	25.8	26.7	26.7	26.9
1988	25.4	25.9	25.7	25.7	26.6	27.3	26.7
1989	25.6	26.0	25.8	26.5	26.1	26.8	26.7
1990	26.3	26.1	26.6	27.0	27.1	27.4	27.1
1991	26.1	25.6	25.6	26.8	26.7	27.1	27.2

MOYENNE
1979/1991 26.1 25.9 26.1 26.5 26.9 27.3

STATION COTIERE DE PAPEETE

SALINITE DE L'EAU DE MER -- MOYENNES MENSUELLES

	JANVIER	FEVRIER	MARS	AVRIL	MAI	JUIN
1979	35.43	35.47	35.51	35.51	35.53	35.77
1980	35.50	35.21	35.42	35.31	35.32	35.65
1981	35.71	35.70	35.41	35.51	35.73	35.83
1982	35.74	35.72	35.56	35.68	35.93	35.75
1983	36.05	35.84	35.93	36.03	36.03	36.04
1984	35.64	35.71	35.64	35.60	35.60	35.46
1985	34.91	35.03	35.18	35.18	35.55	35.58
1986	35.64	35.39	35.44	35.64	35.61	35.63
1987	35.75	35.78	35.77	35.58	35.57	35.66
1988	35.54	35.54	35.32	35.09	35.20	35.52
1989	35.65	35.75	35.93	35.96	36.09	36.21
1990	35.85	35.79	35.91	35.81	35.83	35.98
1991	35.83	35.89	36.09	36.11	36.10	36.24

MOYENNE
1979/1991 35.63 35.60 35.62 35.62 35.70 35.79

STATION COTIERE DE PAPEETE
SALINITE DE L'EAU DE MER - MOYENNES MENSUELLES

	JUILLET	AOUT	SEPTEMBRE	OCTOBRE	NOVEMBRE	DECEMBRE	ANNEE
1979	35.90	36.10	36.09	36.04	36.03	35.64	35.75
1980	35.72	35.72	35.78	35.68	35.80	35.84	35.58
1981	35.93	36.18	36.14	36.15	35.95	35.75	35.83
1982	36.10	36.14	36.31	36.21	36.17	35.96	35.94
1983	36.16	36.23	36.30	35.99	35.78	35.66	36.00
1984	35.61	35.93	35.81	35.83	35.62	35.42	35.66
1985	35.56	35.41	35.41	35.74	35.78	35.94	35.44
1986	35.75	35.85	35.96	35.94	36.09	35.96	35.74
1987	35.89	35.98	36.00	36.10	36.07	36.03	35.85
1988	35.61	35.64	35.78	35.79	35.87	35.92	35.57
1989	36.26	36.13	36.35	36.19	36.16	35.73	36.03
1990	36.14	36.08	36.01	36.03	36.07	36.10	35.97
1991	36.29	36.24	36.43	36.19	36.34	36.35	36.18

MOYENNE
1979/1991 35.92 35.97 36.03 35.99 35.98 35.87 35.81

STATION COTIERE DE PAPEETE

TEMPERATURE DE L'AIR A FAAA - MOYENNES MENSUELLES
(donnees Meteorologie Nationale)

	JANVIER	FEVRIER	MARS	AVRIL	MAI	JUIN
1979	26.1	27.2	27.4	27.3	25.7	25.3
1980	27.1	27.1	27.5	26.9	26.4	25.2
1981	26.9	27.0	26.2	26.3	26.1	24.8
1982	27.3	26.9	27.7	26.7	26.3	25.0
1983	27.2	28.2	27.2	26.1	25.9	24.6
1984	27.1	28.1	27.7	27.8	26.3	24.6
1985	26.6	26.8	27.1	26.8	26.2	25.0
1986	27.0	26.4	27.0	27.3	26.0	25.1
1987	27.5	27.9	28.3	27.2	26.9	25.4
1988	27.2	27.5	27.2	27.3	26.4	25.7
1989	26.6	26.6	27.2	27.3	26.1	25.1
1990	27.1	26.8	27.0	27.2	26.1	25.5
1991	27.6	27.5	27.5	27.4	26.9	26.0

MOYENNE
1979/1991 27.0 27.2 27.3 27.1 26.3 25.2

STATION COTIERE DE PAPEETE

TEMPERATURE DE L'AIR A FAAA - MOYENNES MENSUELLES
(donnees Meteorologie Nationale)

	JUILLET	AOUT	SEPTEMBRE	OCTOBRE	NOVEMBRE	DECEMBRE	ANNEE
1979	24.3	24.2	24.5	25.1	26.0	26.0	25.8
1980	24.8	24.8	24.9	25.6	26.2	27.2	26.1
1981	24.6	24.1	25.4	25.9	26.3	26.4	25.8
1982	24.7	24.9	24.3	25.6	25.5	26.2	25.9
1983	24.2	24.0	25.2	26.5	26.0	26.9	26.0
1984	24.0	24.3	25.4	25.8	26.0	26.0	26.1
1985	24.3	24.4	25.5	25.6	26.4	26.5	25.9
1986	25.2	24.6	25.3	25.9	26.8	26.6	26.1
1987	24.5	24.2	25.5	25.5	26.5	26.7	26.3
1988	24.3	25.1	25.5	25.4	26.5	26.5	26.2
1989	24.6	25.1	25.2	25.7	25.2	26.1	25.9
1990	25.3	24.8	25.5	26.1	26.0	27.0	26.2
1991	25.0	25.2	25.1	26.2	26.9	26.9	26.5

MOYENNE
1979/1990 24.6 24.6 25.2 25.8 26.2 26.5 26.05

STATION COTIERE DE FAPEETE

PRECIPITATIONS A FAAA - HAUTEURS MENSUELLES (mm)
(donnees Meteorologie Nationale)

	JANVIER	FEVRIER	MARS	AVRIL	MAI	JUIN
1979	868.8	20.6	90.4	49.7	50.2	55.9
1980	374.0	203.2	214.9	306.7	258.0	10.8
1981	590.5	84.5	941.4	54.7	26.6	52.3
1982	187.6	429.2	5.4	247.8	92.7	62.8
1983	134.5	171.7	127.2	141.2	14.7	25.2
1984	310.4	24.5	185.4	18.8	153.4	24.9
1985	436.3	56.1	131.2	406.5	235.9	110.5
1986	358.2	469.2	162.4	12.6	205.8	43.1
1987	177.1	228.6	69.0	597.9	175.2	56.5
1988	217.5	266.8	559.5	52.8	22.5	41.6
1989	152.5	181.2	137.7	23.8	61.3	70.6
1990	134.7	434.8	197.7	49.0	25.9	44.9
1991	202.3	72.6	175.3	138.2	94.3	16.3

MOYENNE
1979/1991 318.8 203.3 230.6 161.5 109.0 47.3

STATION COTIERE DE PAPEETE

PRECIPITATIONS A FAAA - HAUTEURS MENSUELLES (mm)
(donnees Meteorologie Nationale)

	JUILLET	AOUT	SEPTEMBRE	OCTOBRE	NOVEMBRE	DECEMBRE	ANNEE
1979	98.2	37.7	5.3	76.0	133.1	565.9	2052
1980	6.4	47.3	41.0	103.9	49.2	110.5	1726
1981	47.3	4.1	6.7	80.3	190.7	169.6	2249
1982	80.9	41.4	188.3	39.1	138.5	567.0	2081
1983	123.0	58.2	2.9	48.3	275.2	514.5	1637
1984	131.2	26.0	172.4	149.2	259.4	526.4	1982
1985	79.0	22.8	38.1	52.8	174.9	444.8	2189
1986	33.6	124.8	8.0	62.7	62.8	250.4	1794
1987	31.4	61.9	39.8	27.9	108.2	399.7	1973
1988	173.2	74.3	4.1	79.9	49.4	305.7	1847
1989	85.0	22.9	68.0	193.4	230.5	593.0	1820
1990	46.1	161.9	50.0	72.2	230.6	54.8	1503
1991	11.8	141.4	79.7	98.0	28.9	489.4	1548

MOYENNE
1979/1991 72.9 63.4 54.2 83.4 148.6 384.0 1877

FEUILLE DE RELEVES DU MOIS DE JANVIER (MOYENNE DE 1979 A 1991)

JOUR	TEMP. AIR (°C)	TEMP. MER (°C)	SALINITE (ppm)	PRECIPITATIONS (mm)
1	264	272	35686	70
2	272	273	35624	21
3	271	274	35668	63
4	271	274	35581	50
5	272	275	35693	49
6	273	277	35781	2
7	273	276	35729	39
8	273	276	35751	29
9	272	275	35659	131
10	270	277	35652	115
11	270	276	35645	167
12	265	275	35624	192
13	267	274	35585	149
14	268	274	35592	200
15	267	274	35655	90
16	272	275	35541	23
17	268	274	35609	92
18	268	276	35701	113
19	268	276	35657	118
20	270	277	35676	101
21	268	277	35688	152
22	270	277	35581	215
23	270	276	35502	129
24	273	276	35582	49
25	275	274	35712	24
26	271	274	35607	152
27	268	277	35657	145
28	269	275	35547	174
29	274	274	35546	64
30	271	275	35509	128
31	271	277	35573	141
	MOYENNES MENSUELLES			SOMME
	27.0	27.5	35.633	318.8

FEUILLE DE RELEVES DU MOIS DE FEVRIER (MOYENNE DE 1979 A 1991)

JOUR	TEMP. AIR (°C)	TEMP. MER (°C)	SALINITE (ppm)	PRECIPITATIONS (mm)
1	271	277	35526	69
2	271	278	35487	124
3	270	280	35548	96
4	271	278	35638	46
5	271	277	35584	28
6	273	277	35555	32
7	272	278	35542	16
8	273	278	35549	43
9	271	278	35572	89
10	271	280	35589	57
11	271	281	35586	103
12	270	279	35443	204
13	271	278	35524	43
14	274	280	35509	13
15	274	280	35564	82
16	267	280	35587	81
17	271	282	35634	60
18	271	281	35552	36
19	274	279	35528	43
20	274	282	35582	39
21	272	282	35604	89
22	271	280	35550	71
23	273	281	35559	144
24	274	281	35543	62
25	271	281	35635	123
26	275	281	35588	58
27	278	281	35572	29
28	277	283	35646	105
29	279	286	35610	47
	MOYENNES MENSUELLES			SOMME
	27.2	28.0	35.566	203.3

FEUILLE DE RELEVES DU MOIS DE MARS (MOYENNE DE 1979 A 1991)

JOUR	TEMP. AIR (°C)	TEMP. MER (°C)	SALINITE (ppm)	PRECIPITATIONS (mm)
1	277	284	35604	65
2	277	283	35653	107
3	275	283	35662	178
4	273	282	35637	107
5	273	280	35622	124
6	270	281	35586	84
7	271	281	35611	87
8	272	283	35648	114
9	274	281	35568	126
10	275	283	35596	105
11	273	282	35601	115
12	275	281	35628	16
13	275	283	35727	39
14	271	284	35672	170
15	267	283	35650	59
16	272	281	35652	0
17	274	282	35736	36
18	273	281	35647	86
19	273	282	35649	28
20	275	282	35637	54
21	275	282	35620	64
22	273	283	35609	46
23	272	282	35622	59
24	275	283	35626	18
25	272	282	35627	20
26	272	284	35627	95
27	274	284	35574	14
28	272	283	35638	56
29	272	283	35643	88
30	273	282	35551	76
31	271	282	35555	70
	MOYENNES MENSUELLES			SOMME
	27.3	28.2	35.628	230.6

FEUILLE DE RELEVES DU MOIS DE AVRIL (MOYENNE DE 1979 A 1991)

JOUR	TEMP. AIR (°C)	TEMP. MER (°C)	SALINITE (ppm)	PRECIPITATIONS (mm)
1	270	280	35587	43
2	272	282	35593	25
3	273	282	35594	13
4	276	283	35540	2
5	275	282	35612	13
6	273	282	35592	54
7	274	282	35651	43
8	273	282	35613	20
9	275	281	35637	45
10	273	283	35592	21
11	272	283	35641	120
12	271	285	35591	117
13	273	283	35591	125
14	271	283	35671	178
15	267	280	35491	181
16	272	281	35610	42
17	269	283	35588	44
18	269	282	35643	77
19	271	282	35632	17
20	267	281	35624	134
21	263	280	35625	92
22	265	277	35587	40
23	270	279	35643	16
24	270	279	35622	57
25	269	280	35587	17
26	269	279	35621	12
27	265	278	35599	44
28	264	279	35690	8
29	268	277	35608	5
30	271	280	35644	13
	MOYENNES MENSUELLES			SOMME
	27.0	28.1	35.611	161.5

FEUILLE DE RELEVES DU MOIS DE MAI (MOYENNE DE 1979 A 1991)

JOUR	TEMP. AIR (°C)	TEMP. MER (°C)	SALINITE (ppm)	PRECIPITATIONS (mm)
1	268	279	35585	2
2	269	279	35641	0
3	268	280	35589	36
4	267	280	35581	46
5	272	280	35658	12
6	266	279	35649	78
7	265	278	35679	26
8	265	278	35625	101
9	269	278	35632	87
10	263	278	35661	63
11	264	277	35641	59
12	262	276	35675	65
13	262	276	35651	3
14	259	275	35624	43
15	262	276	35618	20
16	263	275	35692	24
17	260	276	35701	10
18	258	275	35769	19
19	262	275	35749	8
20	262	276	35699	20
21	260	274	35707	23
22	260	274	35772	7
23	260	274	35761	22
24	260	273	35785	0
25	261	274	35789	0
26	258	274	35744	33
27	256	273	35795	49
28	259	275	35730	123
29	260	274	35704	63
30	261	272	35688	41
31	259	273	35681	8
MOYENNES MENSUELLES				SOMME
	26.3	27.6	35.686	109.0

FEUILLE DE RELEVES DU MOIS DE JUIN (MOYENNE DE 1979 A 1991)

JOUR	TEMP. AIR (oC)	TEMP. MER (oC)	SALINITE (ppm)	PRECIPITATIONS (mm)
1	260	273	35722	14
2	260	272	35791	10
3	258	272	35790	20
4	255	272	35747	13
5	250	271	35715	9
6	250	271	35781	9
7	252	271	35775	17
8	256	271	35797	7
9	257	270	35784	27
10	255	269	35822	10
11	253	270	35770	30
12	255	270	35689	2
13	253	269	35747	9
14	254	269	35774	14
15	251	268	35809	15
16	251	268	35796	14
17	254	267	35853	28
18	253	268	35749	39
19	251	266	35756	12
20	251	267	35821	2
21	251	267	35828	29
22	249	267	35820	19
23	245	267	35894	2
24	245	265	35875	8
25	247	265	35879	4
26	249	266	35852	25
27	250	264	35855	8
28	248	265	35831	30
29	244	264	35888	13
30	247	264	35741	36
	MOYENNES MENSUELLES			SOMME
	25.2	26.8	35.798	47.3

FEUILLE DE RELEVES DU MOIS DE JUILLET (MOYENNE DE 1979 A 1991)

JOUR	TEMP. AIR (°C)	TEMP. MER (°C)	SALINITE (ppm)	PRECIPITATIONS (mm)
1	248	264	35910	1
2	249	264	35868	5
3	252	264	35836	6
4	249	264	35828	22
5	249	264	35898	13
6	248	264	35900	30
7	249	262	35931	35
8	249	262	35944	0
9	247	262	35919	9
10	246	262	35924	9
11	246	262	35921	72
12	244	262	35873	66
13	245	263	35930	26
14	246	262	35926	52
15	246	261	35951	2
16	249	262	35896	12
17	251	262	35864	13
18	252	262	35881	42
19	247	262	35902	55
20	245	261	35929	13
21	247	261	35904	6
22	245	260	35931	4
23	245	260	35925	25
24	245	257	35902	20
25	245	258	35871	42
26	239	258	35947	19
27	238	258	35928	42
28	242	258	35990	3
29	240	258	35998	36
30	244	259	35963	14
31	238	258	35964	34
	MOYENNES MENSUELLES			SOMME
	24.6	26.1	35.915	72.9

FEUILLE DE RELEVES DU MOIS DE AOUT (MOYENNE DE 1979 A 1991)

JOUR	TEMP. AIR (°C)	TEMP. MER (°C)	SALINITE (ppm)	PRECIPITATIONS (mm)
1!	240!	259!	35966!	25!
2!	240!	259!	35967!	95!
3!	240!	258!	36043!	54!
4!	242!	260!	36014!	13!
5!	245!	259!	35946!	13!
6!	250!	259!	35957!	49!
7!	247!	260!	35884!	4!
8!	245!	257!	35969!	26!
9!	241!	259!	35945!	23!
10!	240!	258!	35972!	12!
11!	244!	256!	36066!	29!
12!	246!	256!	35992!	4!
13!	247!	256!	35977!	13!
14!	249!	259!	35945!	57!
15!	249!	258!	35965!	14!
16!	248!	260!	35987!	14!
17!	248!	259!	36030!	5!
18!	254!	260!	36030!	9!
19!	251!	261!	35966!	54!
20!	244!	259!	35950!	19!
21!	247!	259!	35866!	2!
22!	248!	259!	35944!	1!
23!	246!	259!	35940!	1!
24!	243!	258!	35893!	2!
25!	247!	259!	35925!	3!
26!	245!	257!	35859!	29!
27!	245!	259!	35945!	18!
28!	249!	259!	35897!	1!
29!	250!	259!	35926!	6!
30!	249!	260!	35968!	1!
31!	248!	259!	35982!	38!
	MOYENNES MENSUELLES			SOMME
	24.6!	25.9!	35.959!	63.4!

FEUILLE DE RELEVES DU MOIS DE SEPTEMBRE (MOYENNE DE 1979 A 1991)

JOUR	TEMP. AIR (°C)	TEMP. MER (°C)	SALINITE (ppm)	PRECIPITATIONS (mm)
1	249	261	36048	1
2	250	259	36014	9
3	251	261	36043	26
4	250	260	35988	17
5	248	259	36038	24
6	249	260	36085	1
7	252	260	36126	3
8	250	259	35981	9
9	251	259	36070	1
10	253	261	36062	10
11	251	261	35967	15
12	252	260	35967	4
13	253	260	36008	39
14	252	261	36006	87
15	254	260	36050	4
16	252	259	35975	19
17	250	259	36000	0
18	249	260	36006	19
19	251	260	36009	0
20	252	261	36015	3
21	256	261	36038	22
22	251	261	36076	57
23	252	261	36058	11
24	251	261	36030	13
25	250	261	36041	18
26	252	263	36030	1
27	255	262	36042	0
28	252	262	36023	5
29	255	263	36094	16
30	259	262	36005	109
	MOYENNES MENSUELLES			SOMME
	25.2	26.0	36.030	54.2

FEUILLE DE RELEVES DU MOIS DE OCTOBRE (MOYENNE DE 1979 A 1991)

JOUR	TEMP. AIR (oC)	TEMP. MER (oC)	SALINITE (ppm)	PRECIPITATIONS (mm)
1!	254!	263!	35943!	141!
2!	254!	263!	35997!	4!
3!	254!	263!	35979!	15!
4!	252!	262!	36017!	50!
5!	252!	263!	36002!	20!
6!	255!	263!	35992!	1!
7!	255!	263!	35915!	1!
8!	257!	264!	36023!	6!
9!	258!	264!	36053!	1!
10!	259!	265!	36014!	5!
11!	262!	265!	35997!	10!
12!	262!	265!	35984!	7!
13!	258!	264!	35981!	34!
14!	256!	264!	36007!	9!
15!	257!	265!	36036!	39!
16!	257!	265!	36007!	61!
17!	258!	265!	35936!	24!
18!	257!	265!	35994!	30!
19!	258!	265!	35986!	34!
20!	259!	265!	36007!	20!
21!	260!	264!	36009!	17!
22!	260!	265!	35997!	39!
23!	261!	265!	35949!	10!
24!	258!	265!	35868!	13!
25!	257!	265!	35933!	57!
26!	258!	266!	35981!	14!
27!	259!	268!	36036!	9!
28!	258!	265!	35956!	38!
29!	261!	268!	35994!	25!
30!	259!	266!	36020!	29!
31!	259!	266!	35972!	72!
	MOYENNES MENSUELLES			SOMME
	25.8!	26.5!	35.987!	83.4!

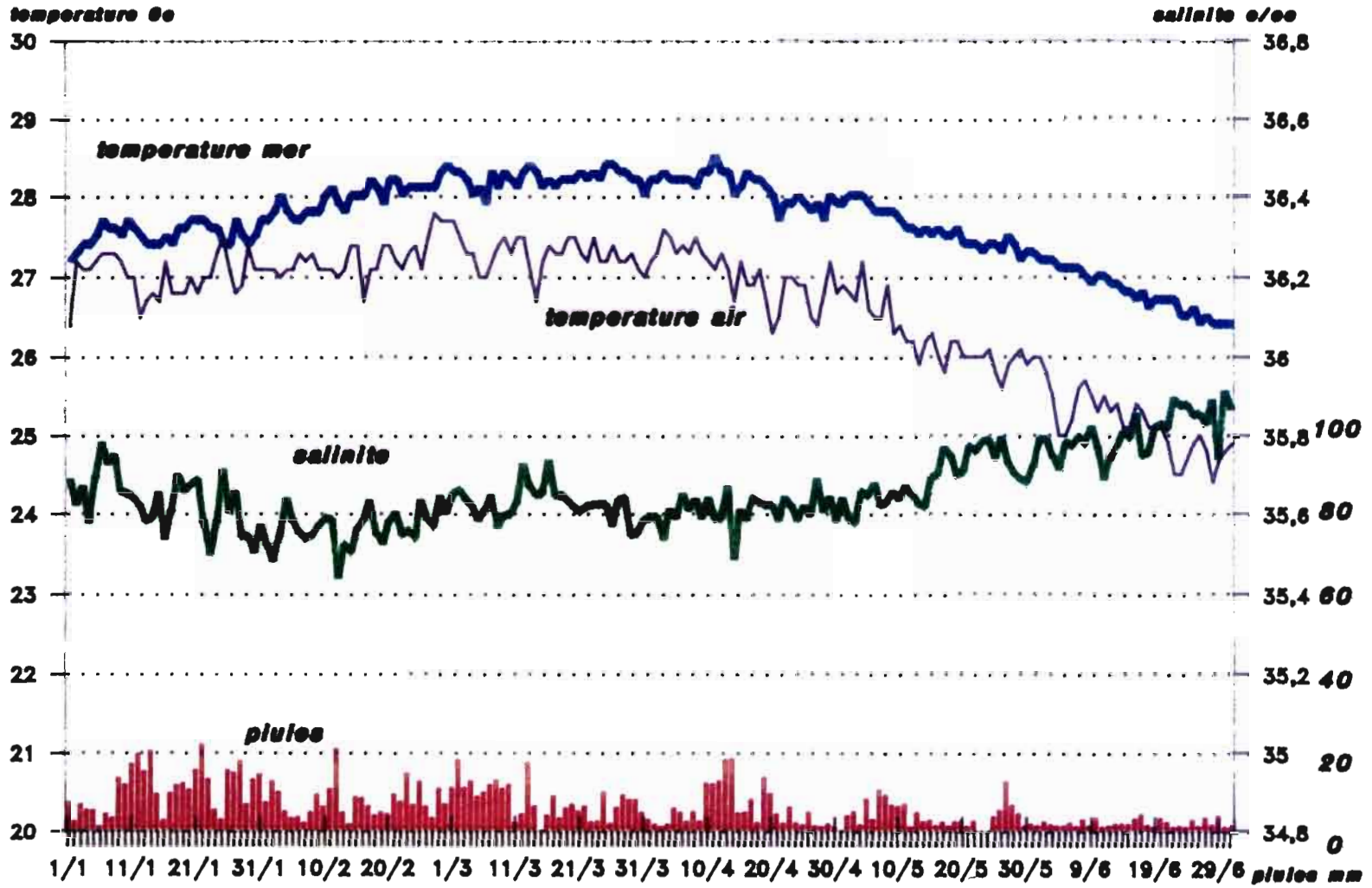
FEUILLE DE RELEVES DU MOIS DE NOVEMBRE (MOYENNE DE 1979 A 1991)

JOUR	TEMP. AIR (°C)	TEMP. MER (°C)	SALINITE (ppm)	PRECIPITATIONS (mm)
1	256	265	35999	97
2	257	266	35997	51
3	260	266	36040	38
4	264	266	36049	9
5	262	267	35979	67
6	260	266	36063	89
7	260	268	36008	61
8	261	267	35972	72
9	260	269	35938	73
10	264	268	35933	42
11	262	267	36062	31
12	261	269	35987	17
13	260	268	36019	65
14	263	269	35971	7
15	263	268	36001	50
16	261	270	36025	24
17	260	269	35990	59
18	262	269	35956	119
19	263	268	35955	82
20	265	270	35926	17
21	263	272	35977	45
22	261	271	35945	38
23	259	271	35926	66
24	262	270	35994	79
25	260	269	35932	31
26	263	271	35981	45
27	262	271	36009	80
28	263	271	35997	13
29	267	271	36007	5
30	269	272	36000	15
MOYENNES MENSUELLES				SOMME
	26.2	26.9	35.988	148.6

FEUILLE DE RELEVES DU MOIS DE DECEMBRE (MOYENNE DE 1979 A 1991)

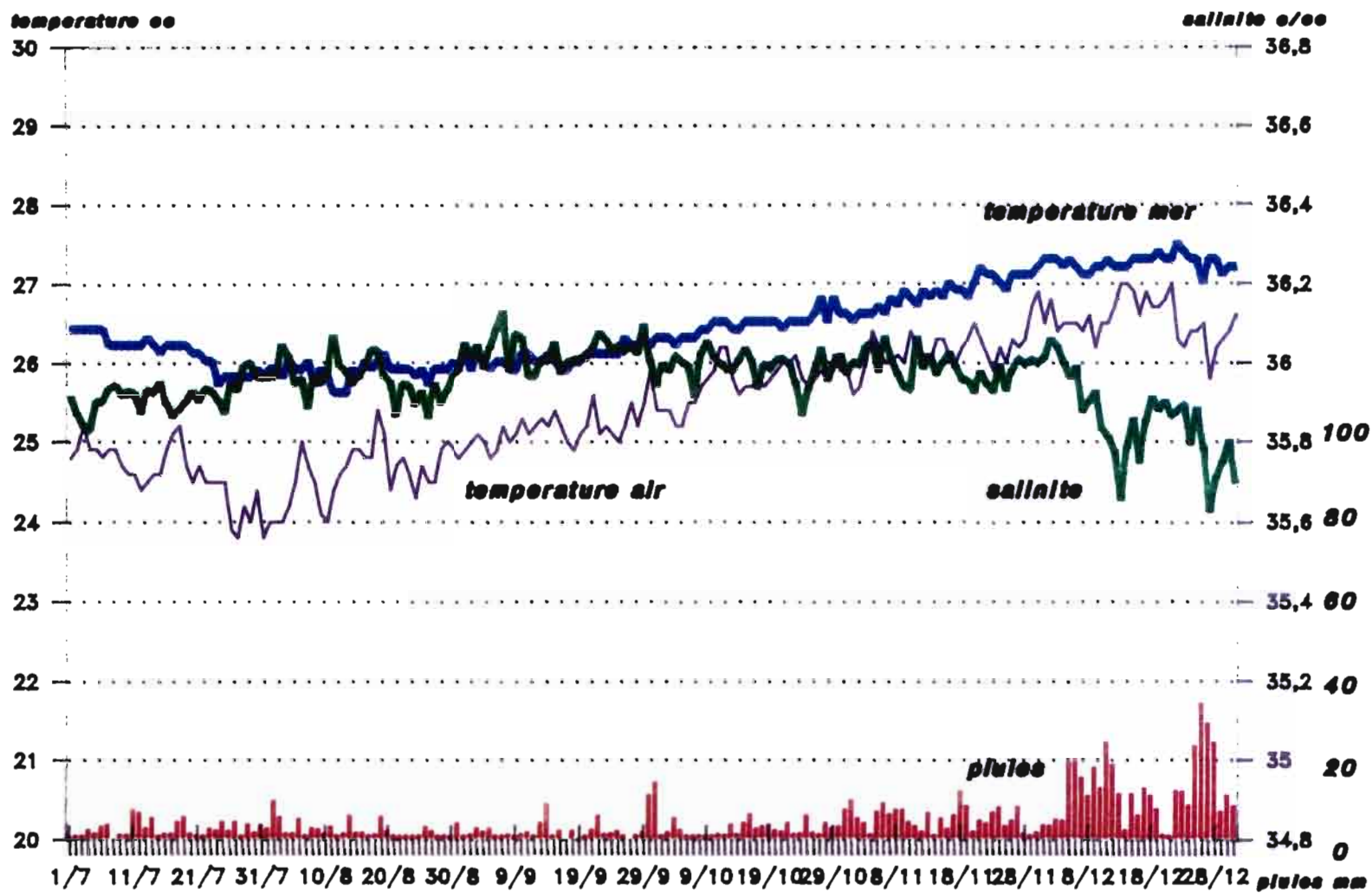
JOUR	TEMP. AIR (°C)	TEMP. MER (°C)	SALINITE (ppm)	PRECIPITATIONS (mm)
1	265	273	36014	33
2	268	273	36060	32
3	264	273	36041	47
4	265	272	36001	45
5	265	273	35964	192
6	265	272	35990	195
7	264	271	35877	153
8	266	271	35902	107
9	262	272	35927	178
10	265	272	35832	127
11	265	273	35812	241
12	267	272	35775	184
13	270	272	35659	112
14	270	272	35786	21
15	269	273	35857	112
16	266	273	35686	58
17	269	273	35808	126
18	267	273	35873	108
19	267	274	35847	75
20	268	273	35858	8
21	270	273	35821	6
22	263	275	35837	120
23	262	274	35857	118
24	264	273	35742	84
25	264	273	35849	232
26	265	270	35749	340
27	258	273	35629	288
28	262	273	35714	240
29	263	271	35664	68
30	264	272	35722	108
31	266	272	35660	82
	MOYENNES MENSUELLES			SOMME
	26.5	27.3	35.833	384.0

STAT.COTIERE PAPEETE - MOY.1979/1991



orotom - tahiti

STAT.COTIERE PAPEETE - MOY.1979/1991



orstom - tahiti