

RÉPUBLIQUE FRANÇAISE

O.R.S.T.O.M.
CENTRE DE NOUMÉA

D. T. S. R.
SERVICE DU GÉNIE RURAL
ET
DE L'HYDRAULIQUE

RAPPORT DE CONVENTION

ANALYSE DES CONDITIONS SOCIO-ÉCONOMIQUES DES EXPLOITATIONS AGRO-PASTORALES DU NORD CALÉDONIEN

RAPPORT N° 3

CARTOGRAPHIE DES DONNÉES D'EXPLOITATIONS

O.R.S.T.O.M. Fonds Documentaire
N° : 223 11
Cote : A

DÉCEMBRE 1982

J.C.ROUX GEOGRAPHE ORSTOM

A.ROBELIN TECHNICIEN ORSTOM

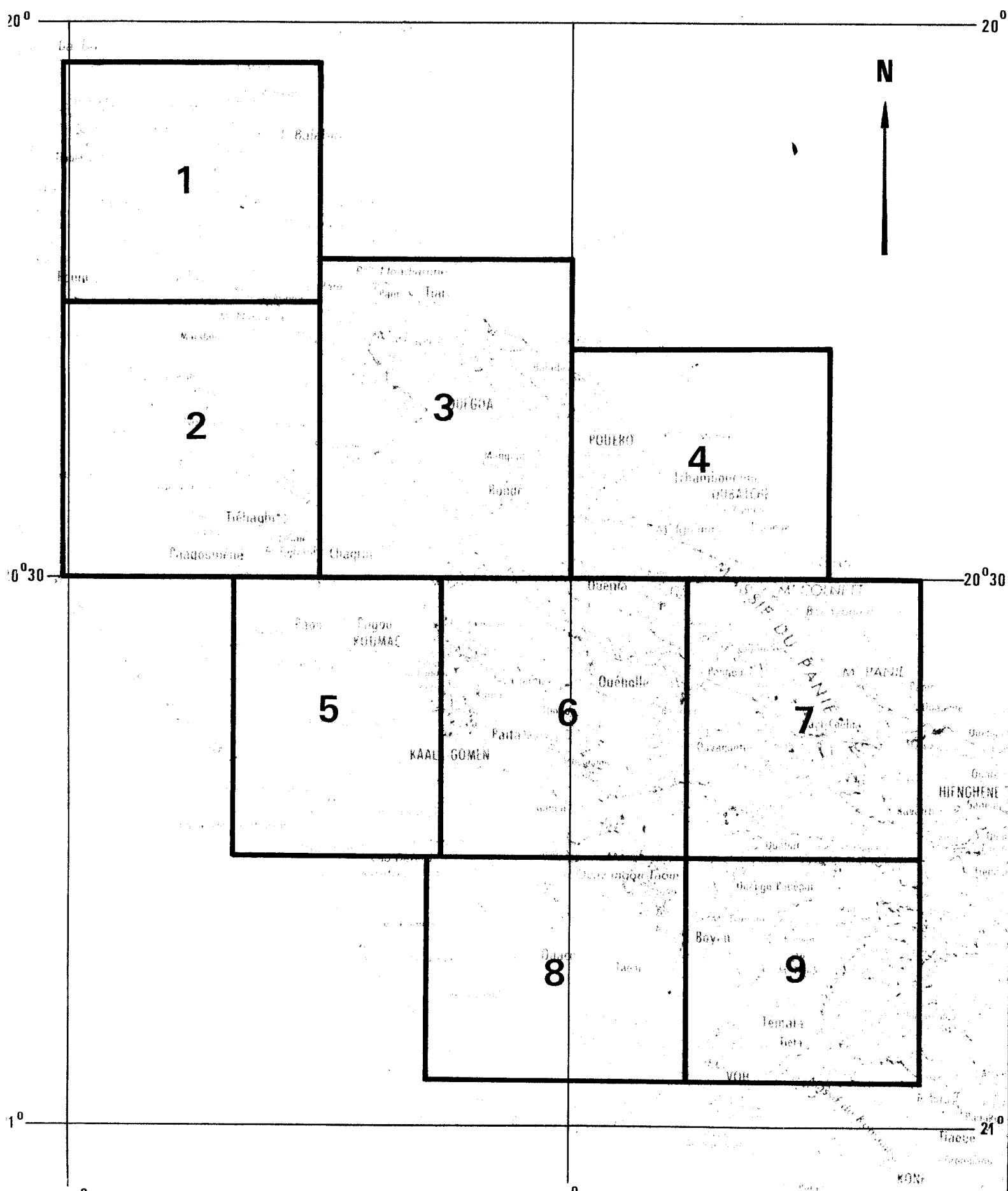
LISTE DES CARTES RAPPORT N°3

- I. - TABLEAU D'ASSEMBLAGE.
- II. - REPARTITION DES STRUCTURES FONCIERES.
- III. - SITUATION FONCIERE.
- IV. - PERIODE DE FORMATION DES PROPRIETES.
- V. - LES ANCIENNES ACTIVITES AGRICOLES.
- VI. - REPARTITION PAR AGE DES EXPLOITANTS.
- VII. - MODE DE FAIRE-VALOIR.
- VIII. - LES ACTIVITES AGRO-PASTORALES.
- IX. - VALEUR DES INFRASTRUCTURES.
- X. - VALEUR DES EQUIPEMENTS.
- XI. - VALEUR DU CHEPTEL.
- XII. - VALEUR DU CAPITAL AGRICOLE.
- XIII. - EQUIPEMENTS HYDRAULIQUES.
- XIV. - ORIGINE ET IMPORTANCE DES REVENUS.

o
o o

TABLEAU D'ASSEMBLAGE

ECHELLE : 1/500 000



RÉPARTITION DES STRUCTURES FONCIÈRES

AU PREMIER TRIMESTRE 1982

PROPRIÉTÉS

CONCESSIONS

LOCATIONS

RÉSERVES AUTOCHTONES

SOURCES : CNASEA

SERVICE TOPOGRAPHIQUE

SERVICES FISCAUX

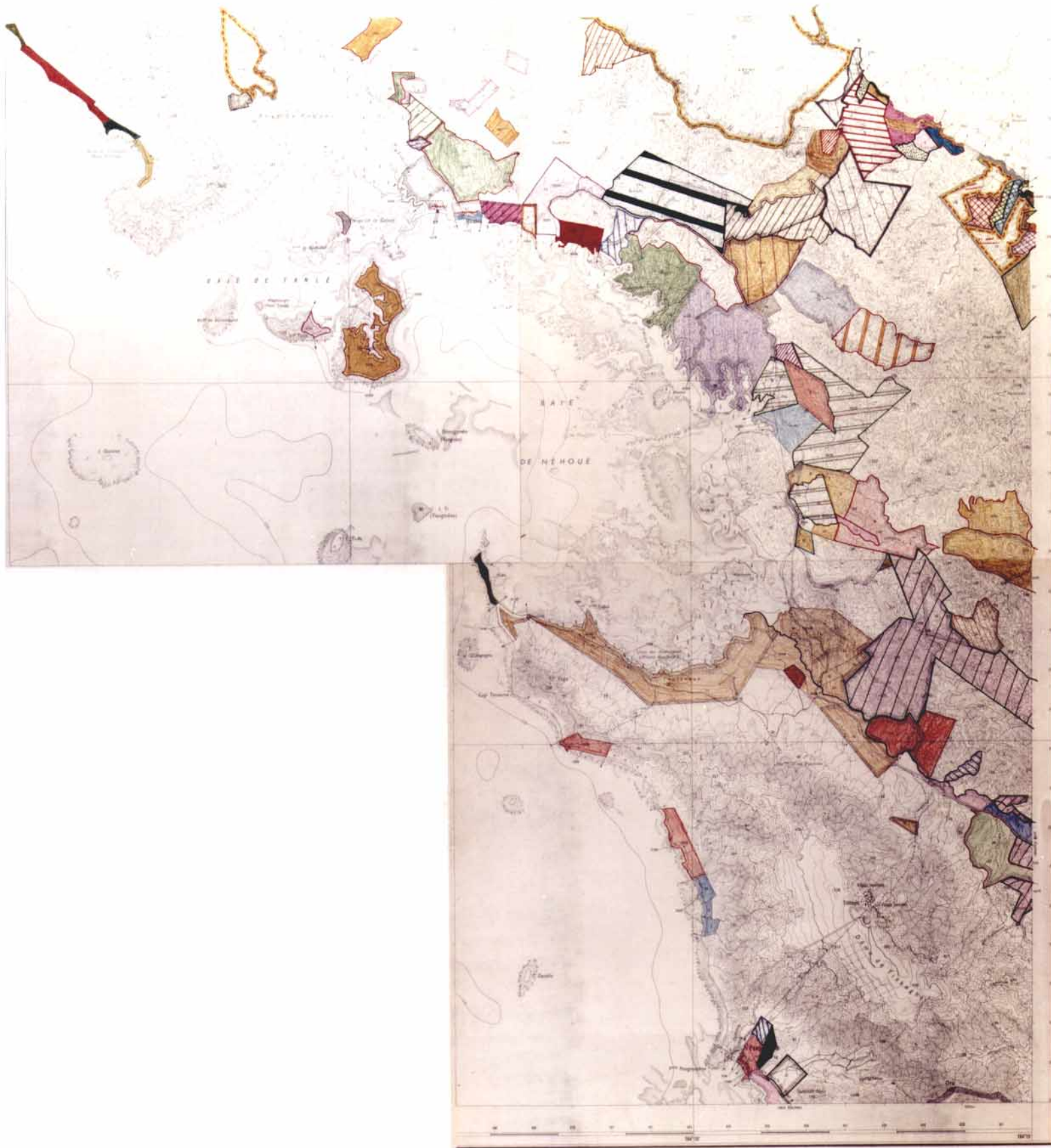
ORSTOM

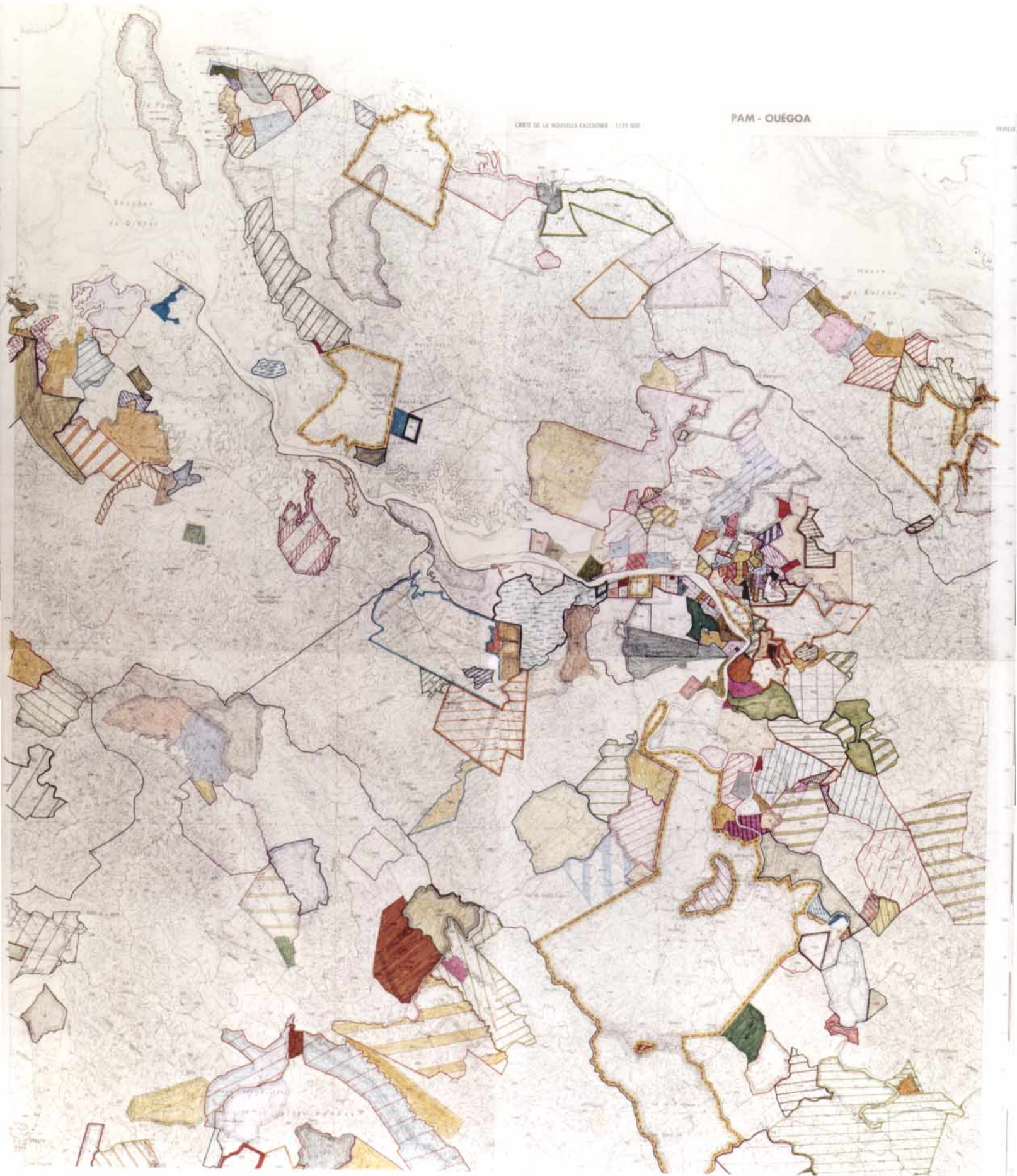
O.R.S.T.O. ... Documentaire

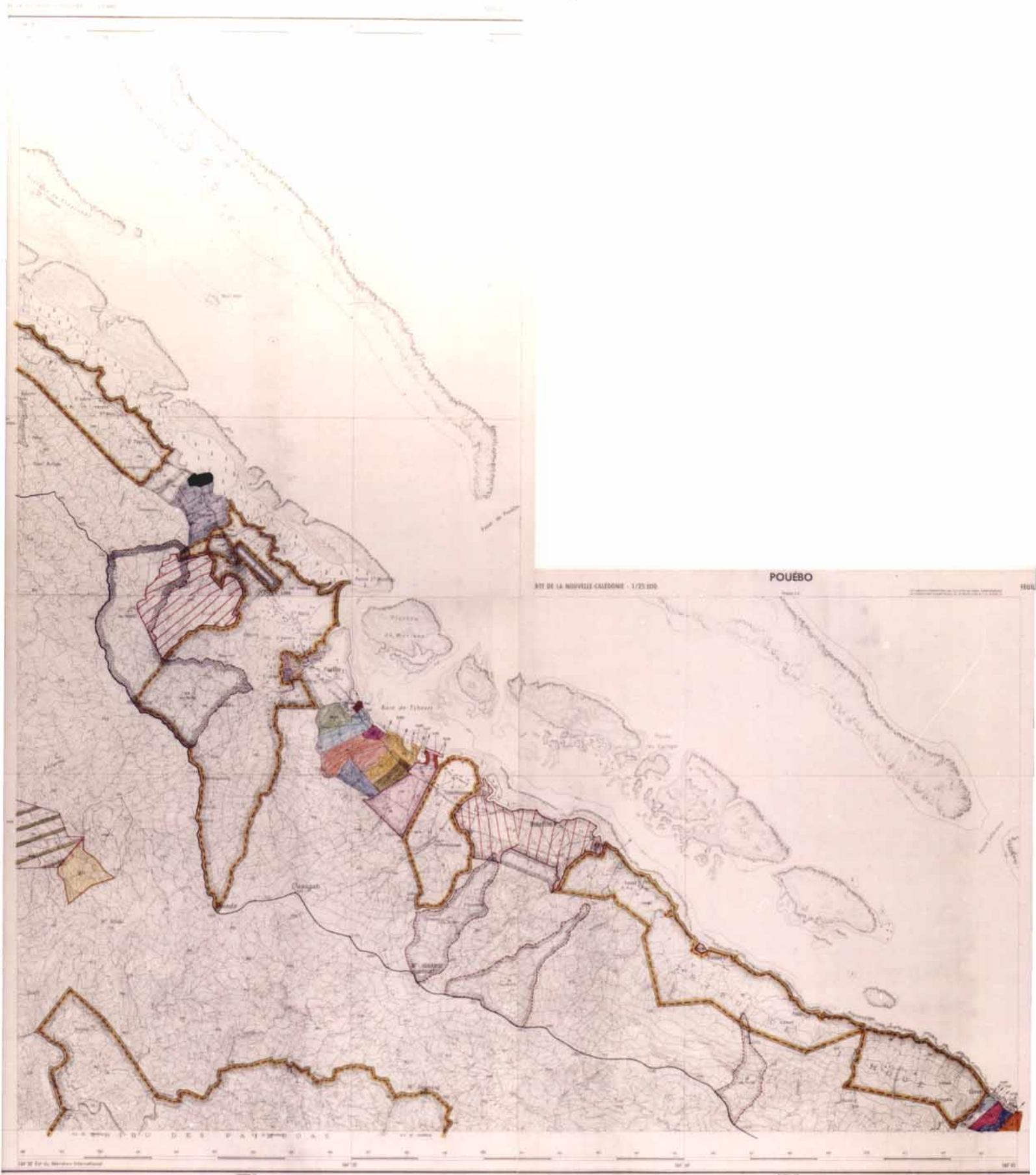
N° : 22311

Cote : A









KOUMAC

CARTE DE LA NOUVELLE-CALÉDONIE - 1:25 000

FUILLE 6-1


KOUMAC

FUILLE 6-2

CARTE DE LA NOUVELLE-CALÉDONIE - 1:25 000







OUACO

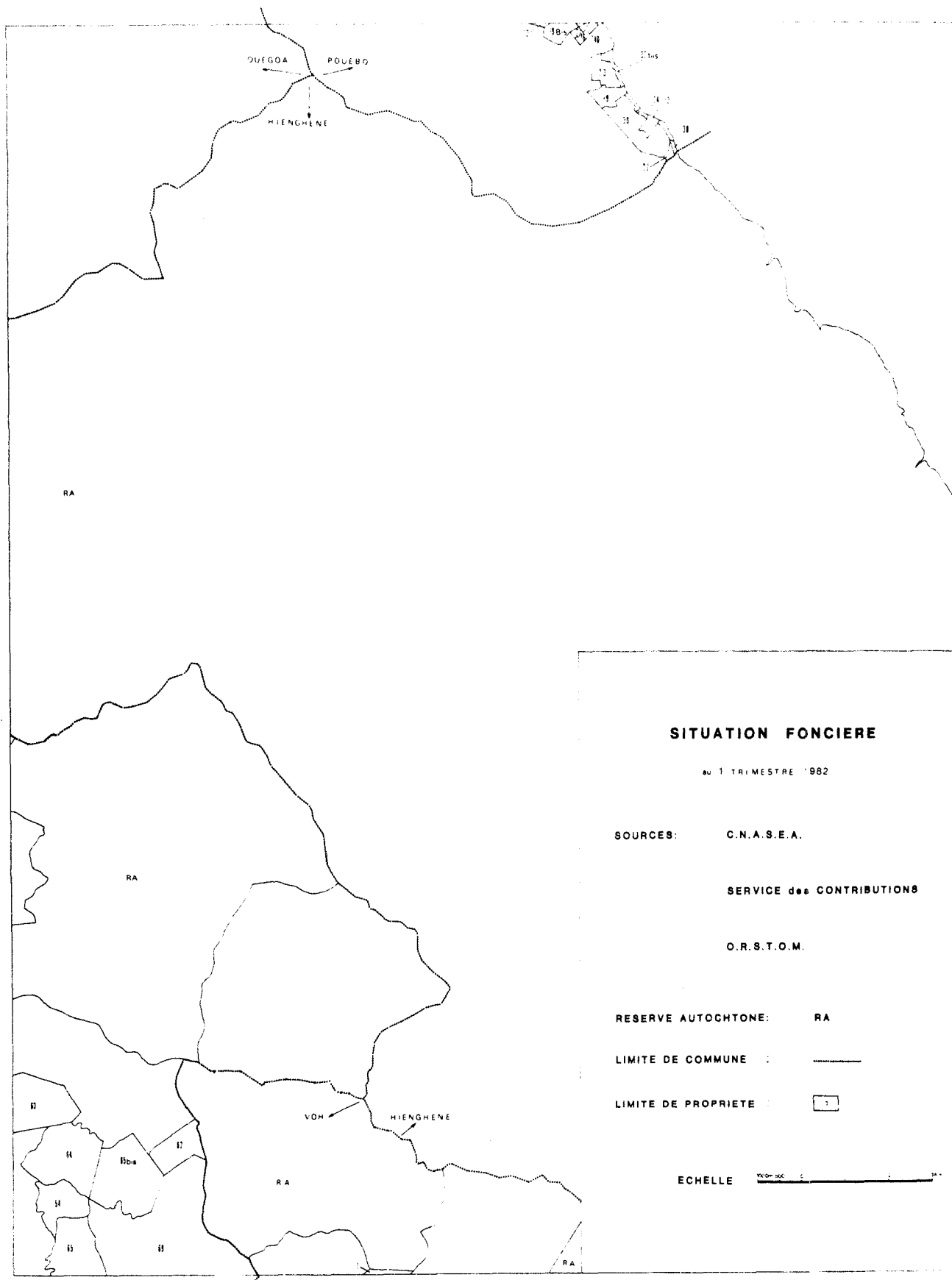
VOH

1:25,000 1:25,000 1:25,000 1:25,000

PROJET DE PLAN D'AMENAGEMENT







SITUATION FONCIERE

au 1 TRIMESTRE 1982

SOURCES: C.N.A.S.E.A.


SERVICE des CONTRIBUTIONS

O.R.S.T.O.M.

RESERVE AUTOCHTONE: RA

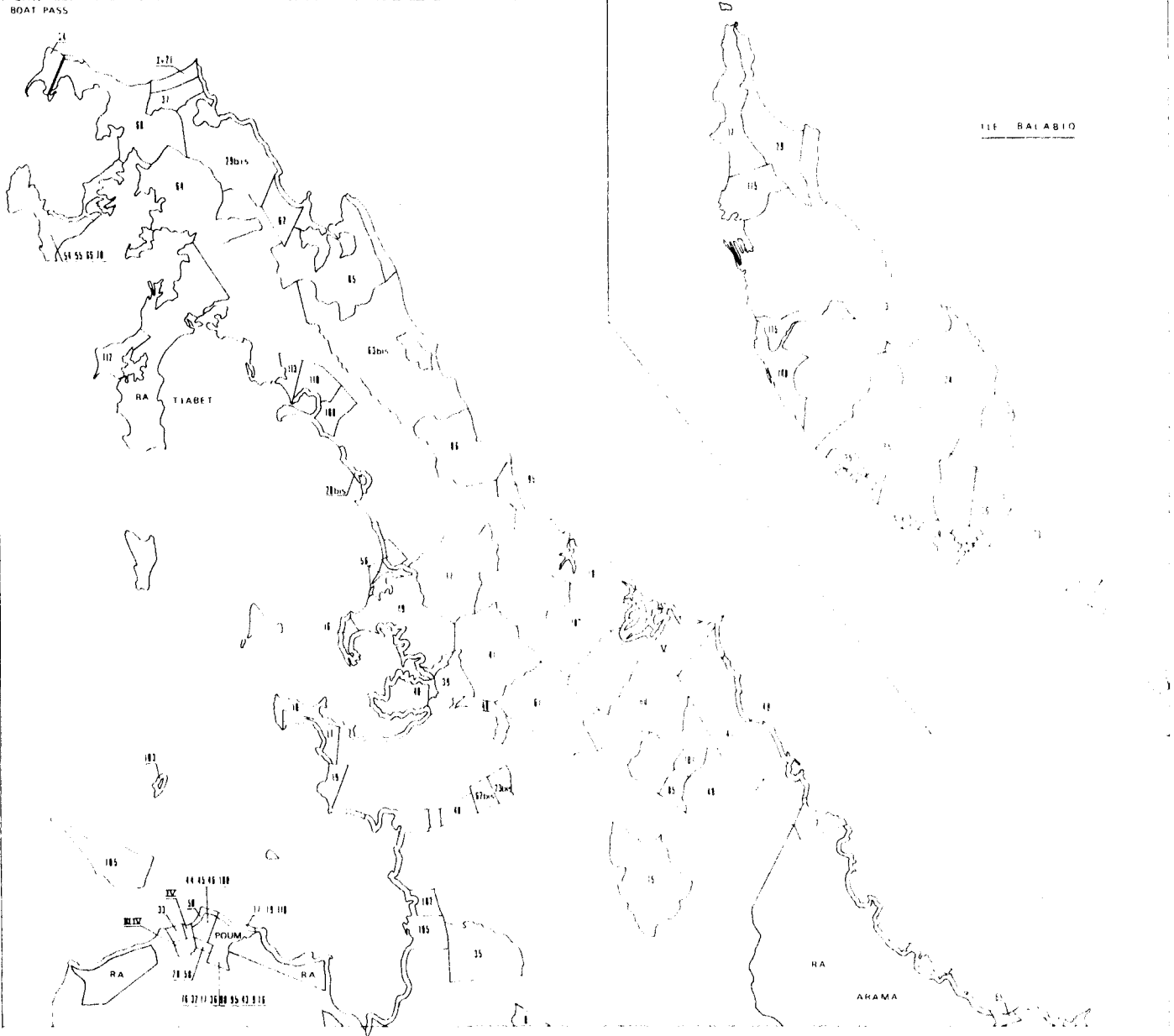
LIMITE DE COMMUNE : ———

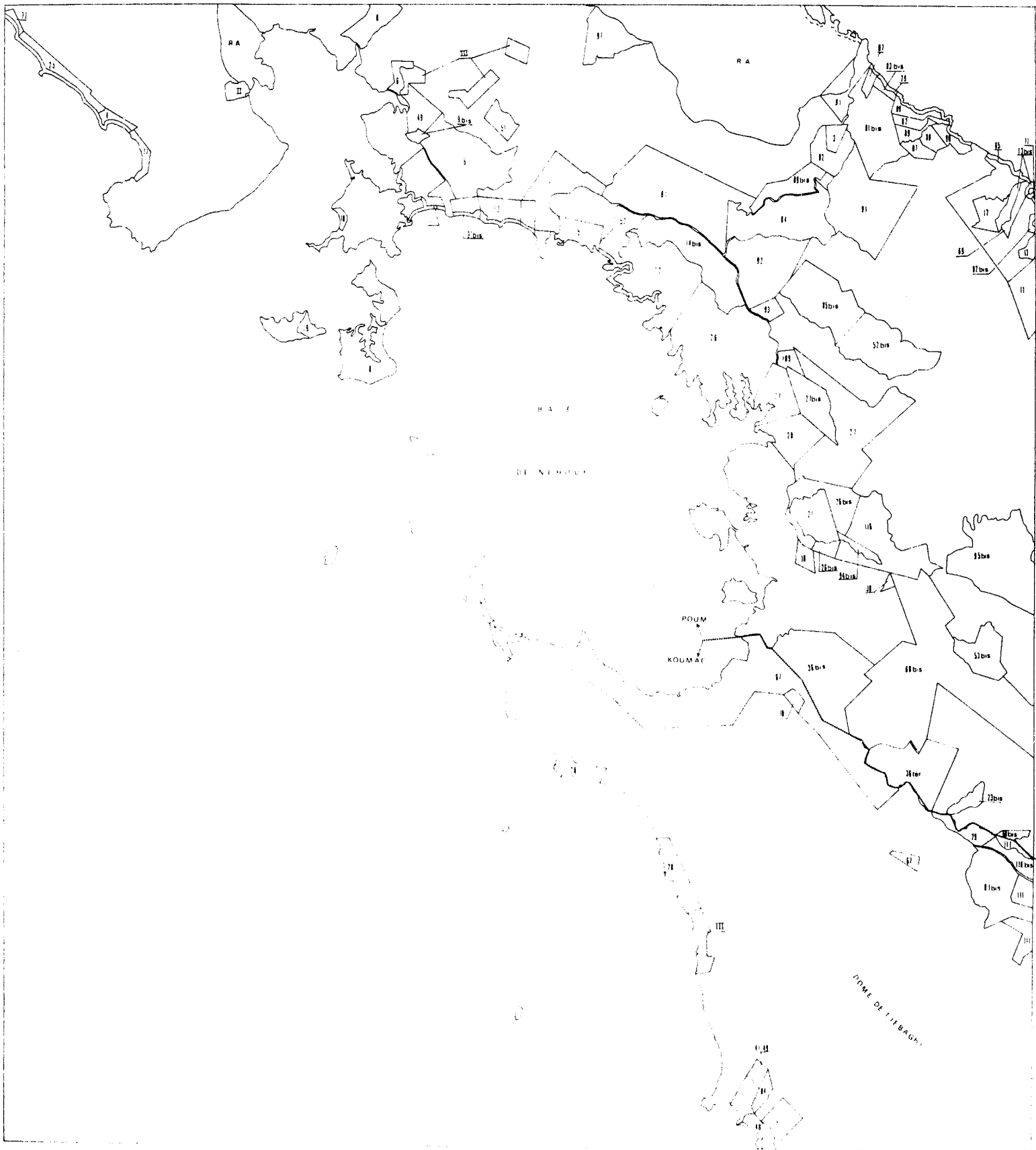
LIMITE DE PROPRIETE : - - - - -

ECHELLE 

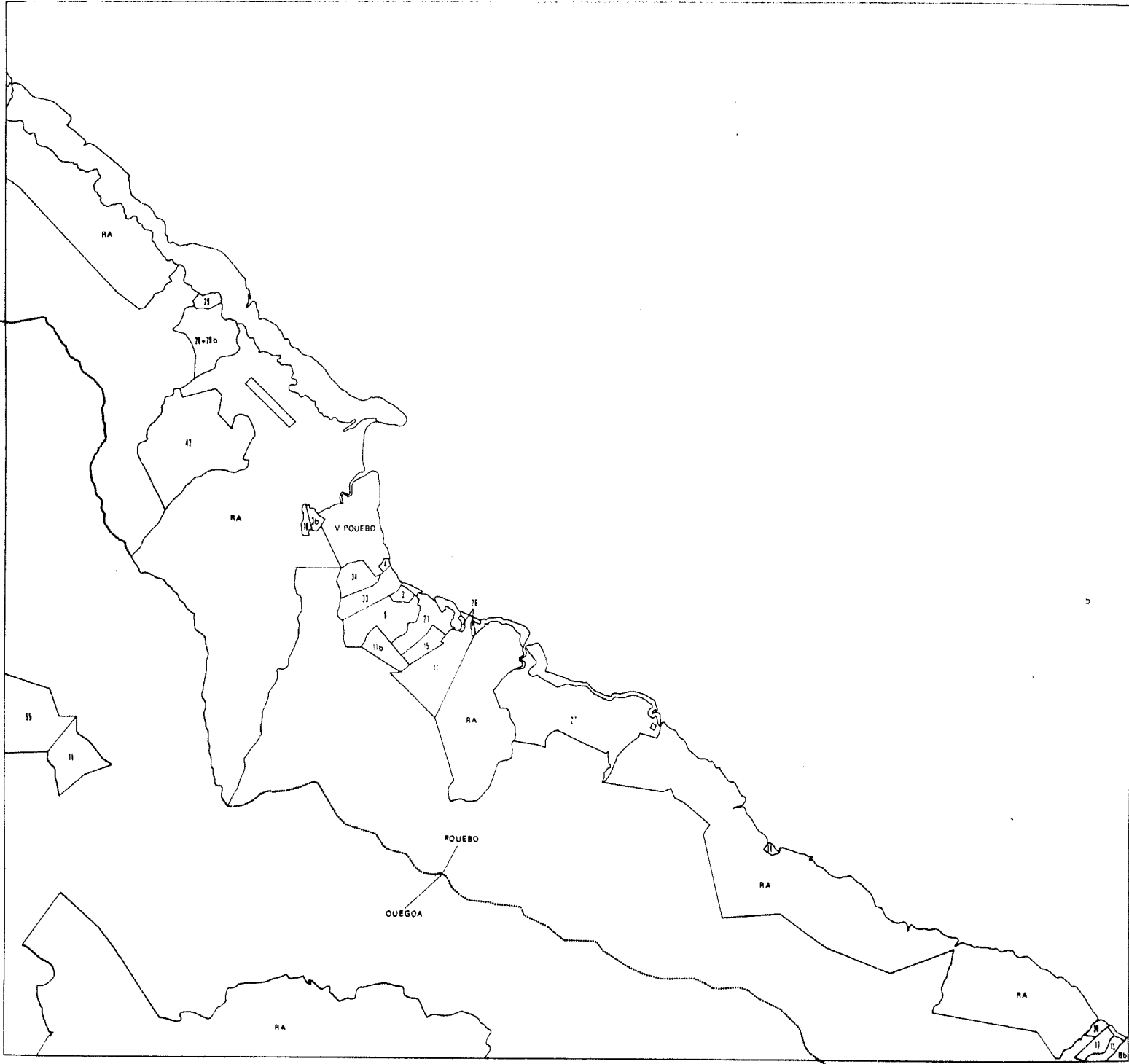
BOAT PASS

THE BALABIO















OUEGOA

RA

KOLMAC OUEGOA

RA

RA

KOU MAC

OUEGOA

GOMEN

HIENGHENE

RA

RA

KOU MAC

GOMEN

RA

RA

RA

V. KAALA

GOMEN

RA

RA

RA

RA

RA

RA

RA

RA

RA

RA

RA

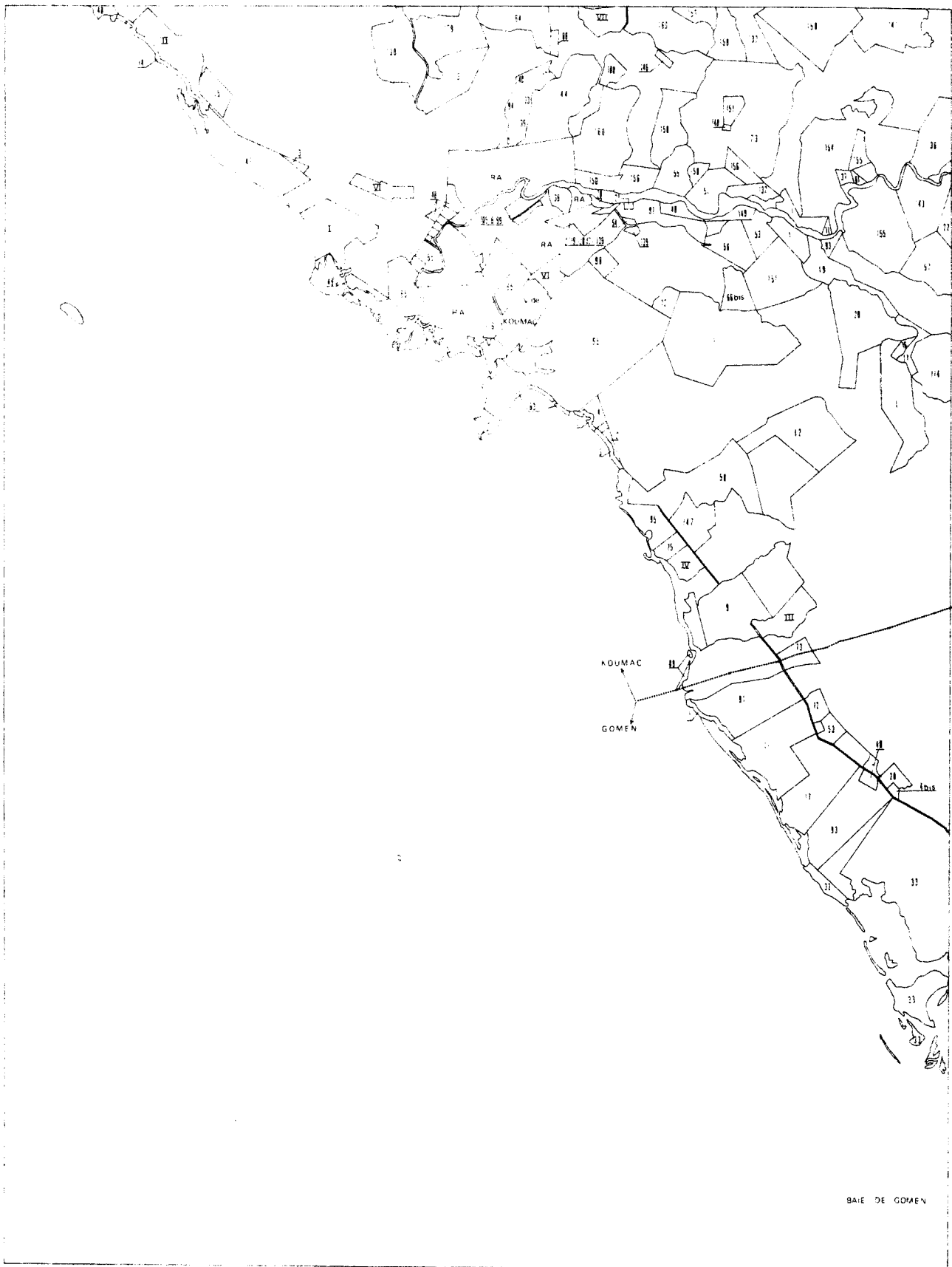
RA

SCI CERENORD

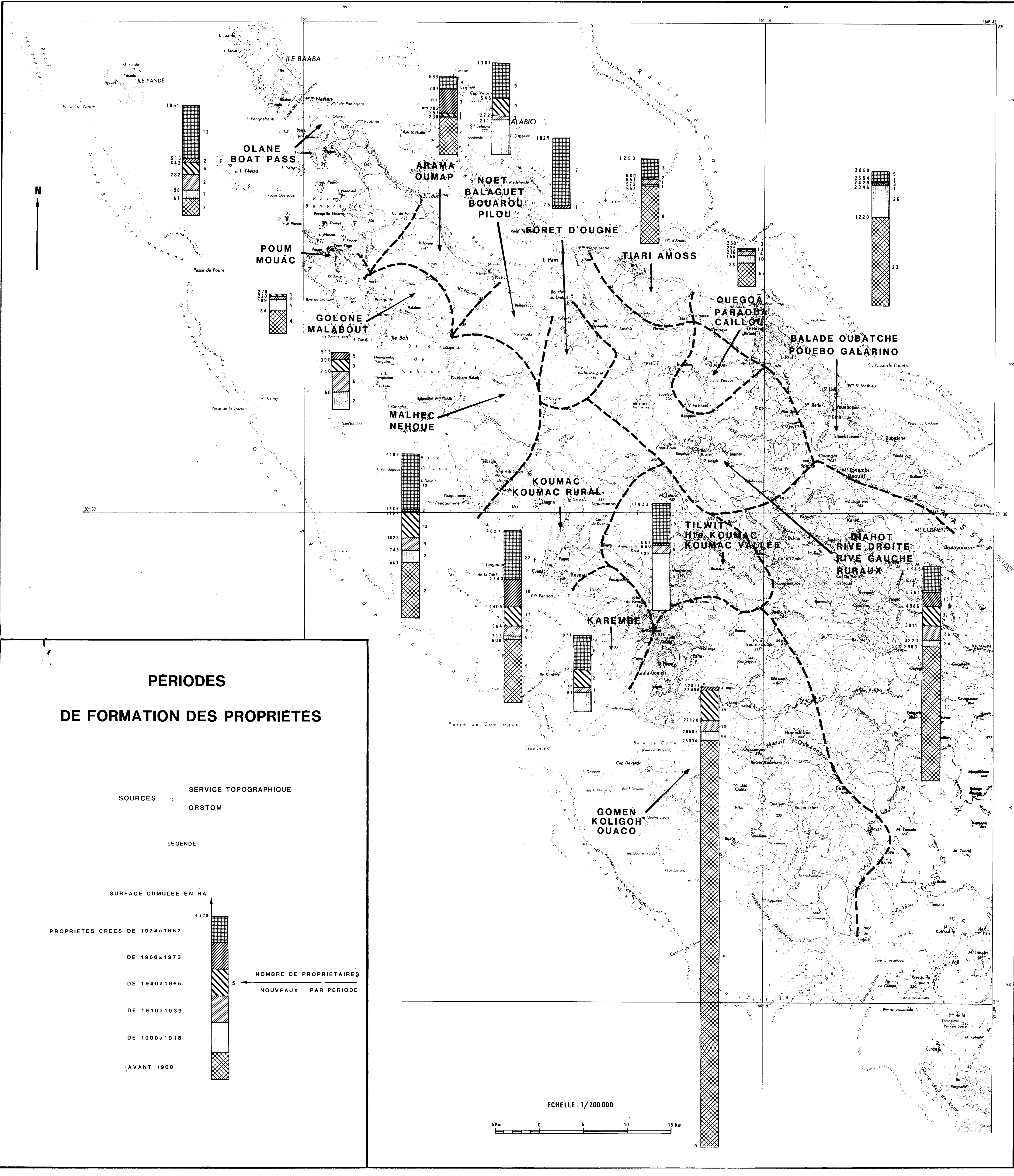
SCA GOMEN

BAIE DE GOMEN

11115



BAIE DE GOMEN



PÉRIODES

DE FORMATION DES PROPRIÉTÉS

SOURCES : SERVICE TOPOGRAPHIQUE
ORSTOM

LÉGENDE

SURFACE CUMULÉE EN HA.

PROPRIÉTÉS CRÉES DE 1974 à 1982

DE 1966 à 1973

DE 1940 à 1965

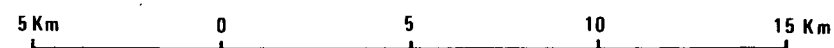
DE 1919 à 1939

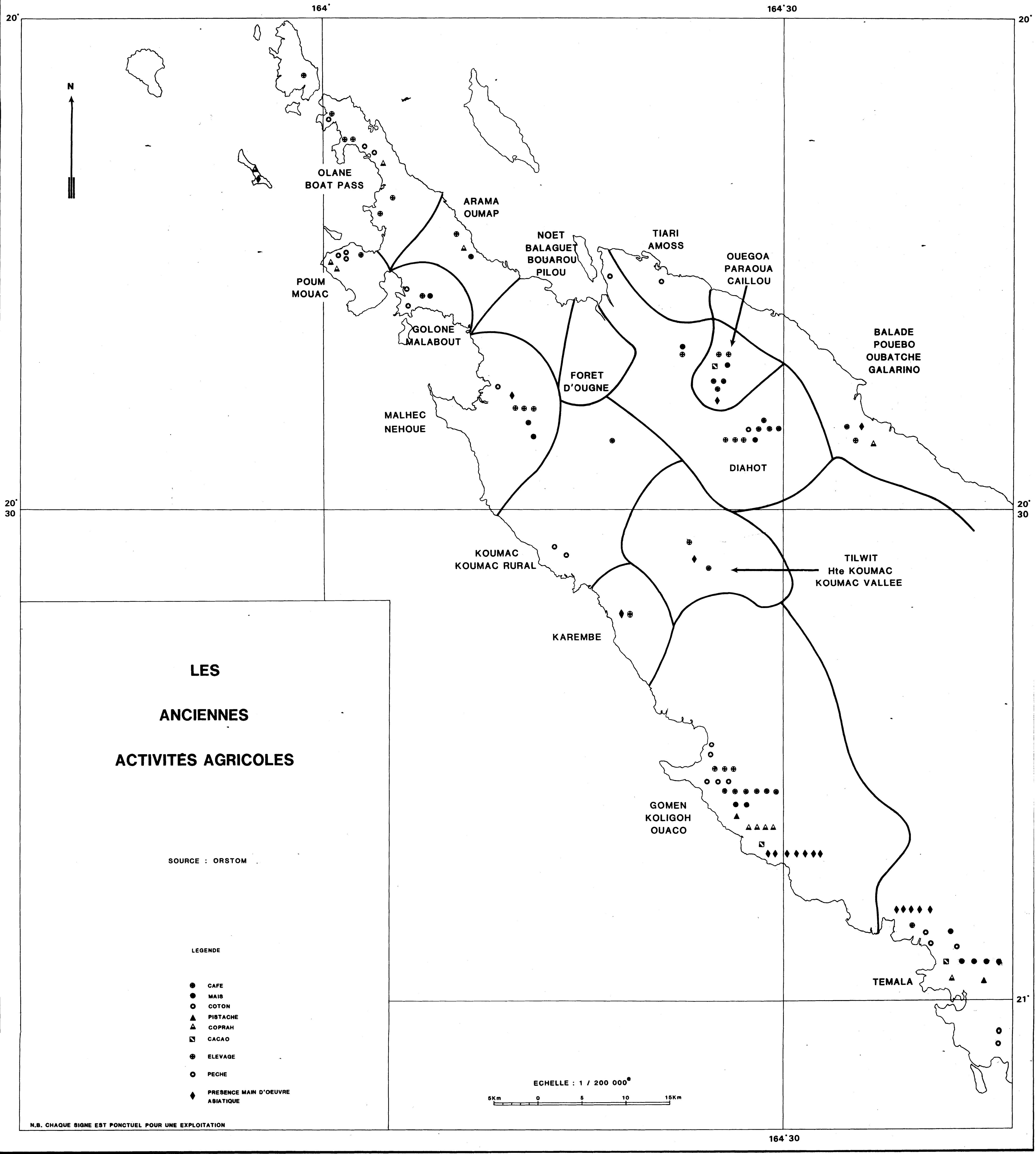
DE 1900 à 1918

AVANT 1900

← NOMBRE DE PROPRIÉTAIRES
NOUVEAUX PAR PÉRIODE

ECHELLE : 1/200 000



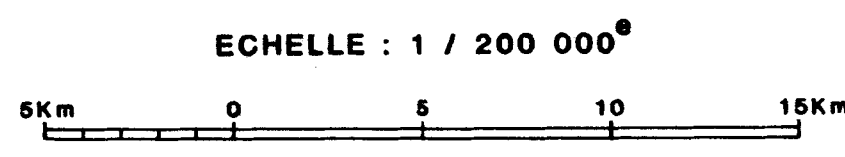


**LES
ANCIENNES
ACTIVITÉS AGRICOLES**

SOURCE : ORSTOM

LEGENDE

- CAFE
- MAIS
- COTON
- ▲ PISTACHE
- ▲ COPRAH
- ◻ CACAO
- ⊙ ELEVAGE
- PECHE
- ◆ PRESENCE MAIN D'OEUVRE ASIATIQUE



N.B. CHAQUE SIGNE EST PONCTUEL POUR UNE EXPLOITATION

RÉPARTITION

PAR AGES DES EXPLOITANTS

ETAT CIVIL

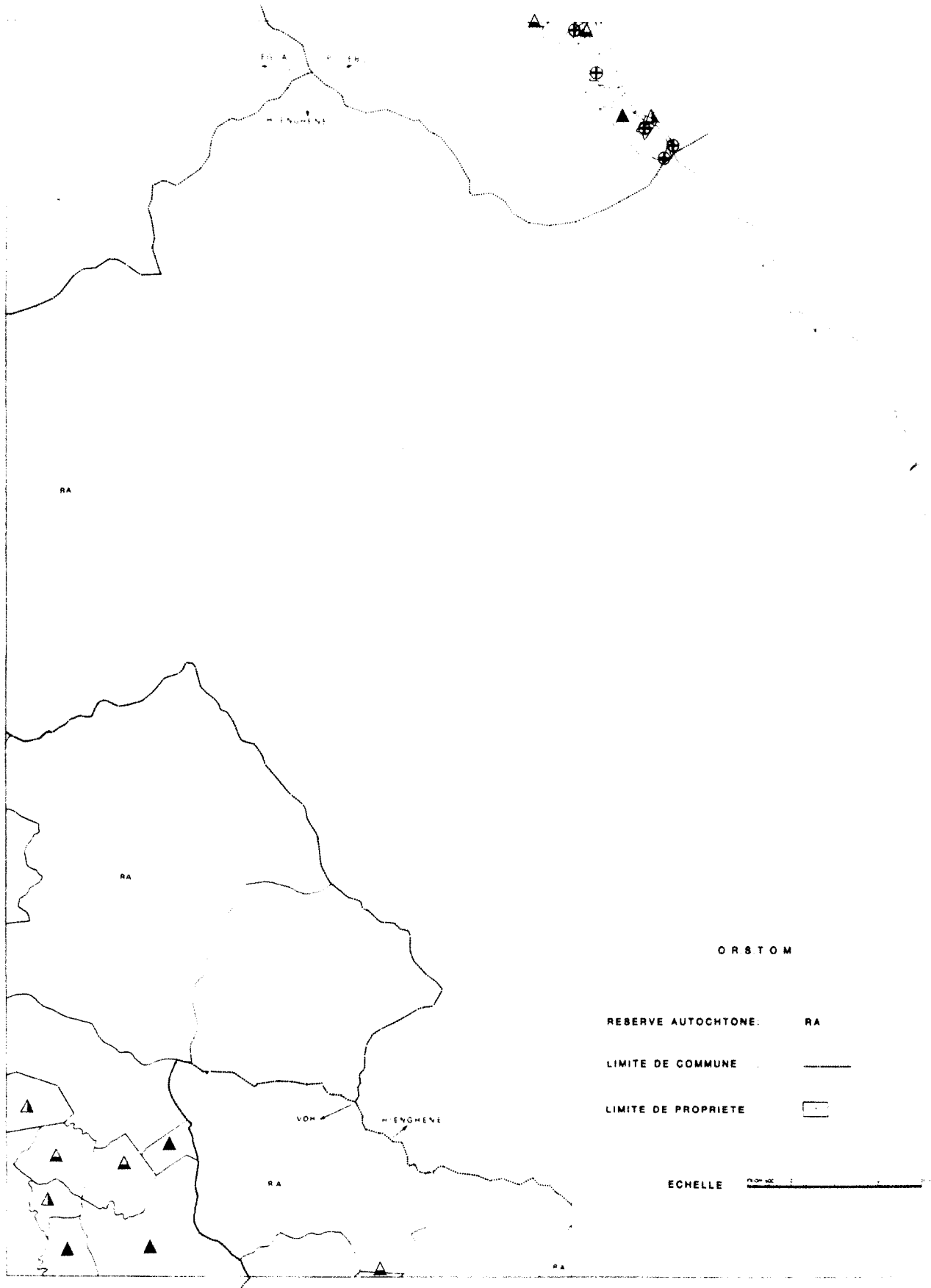
SOURCES : SERVICES FISCAUX

ORSTOM

LÉGENDE

- NÉS APRES 1961
- NÉS ENTRE 1941 - 1960
- ∨ NÉS ENTRE 1921 - 1940
- ▲ NÉS AVANT 1921

- SUCCESSIONS
+ OU
SOCIÉTÉS



ENHOMME

ENHOMME

RA

RA

ORSTOM

RESERVE AUTOCHTONE: RA

LIMITE DE COMMUNE: ———

LIMITE DE PROPRIETE: - - - - -

VOH — ENGHEVE

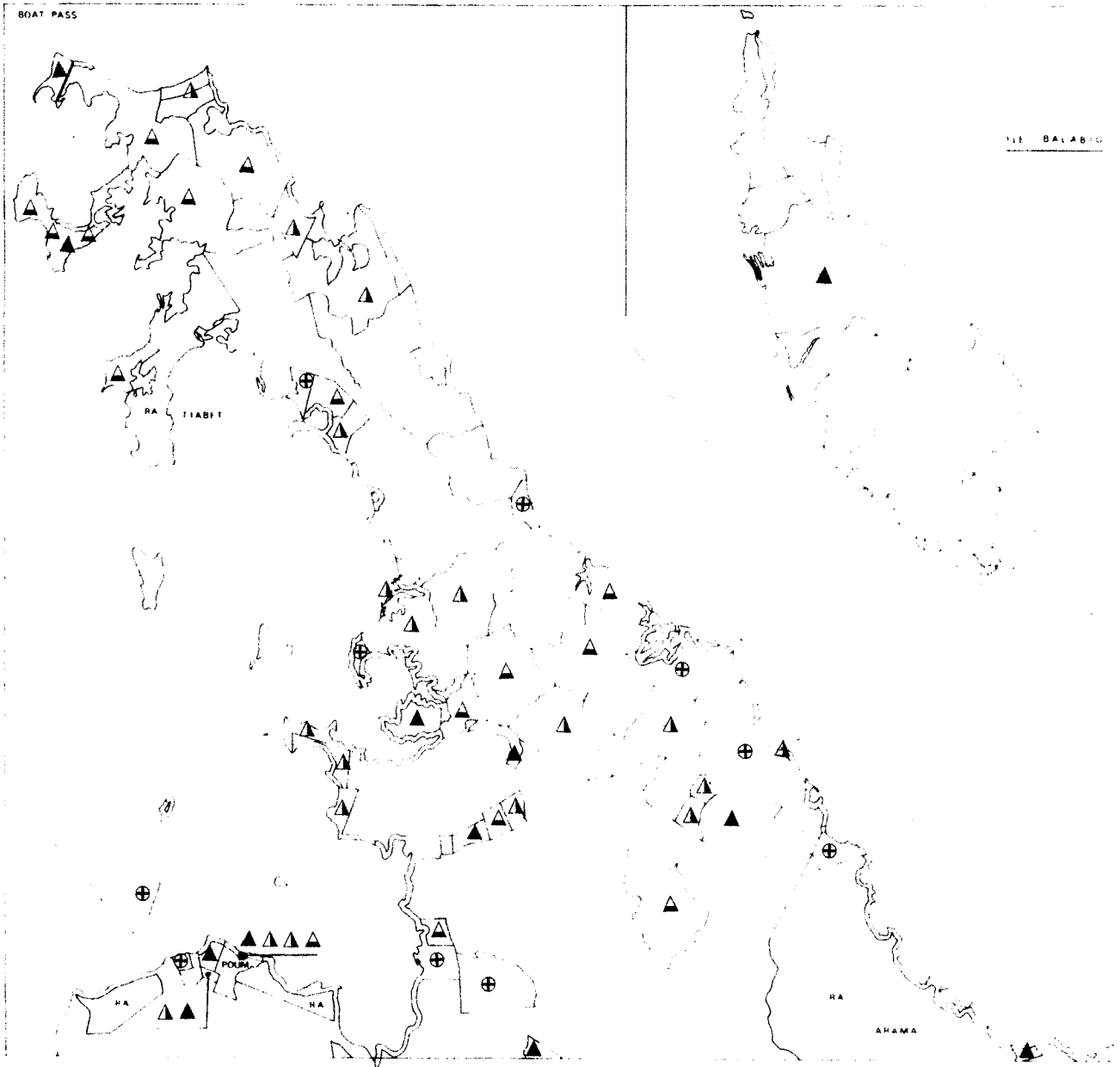
RA

ECHELLE 1:100,000

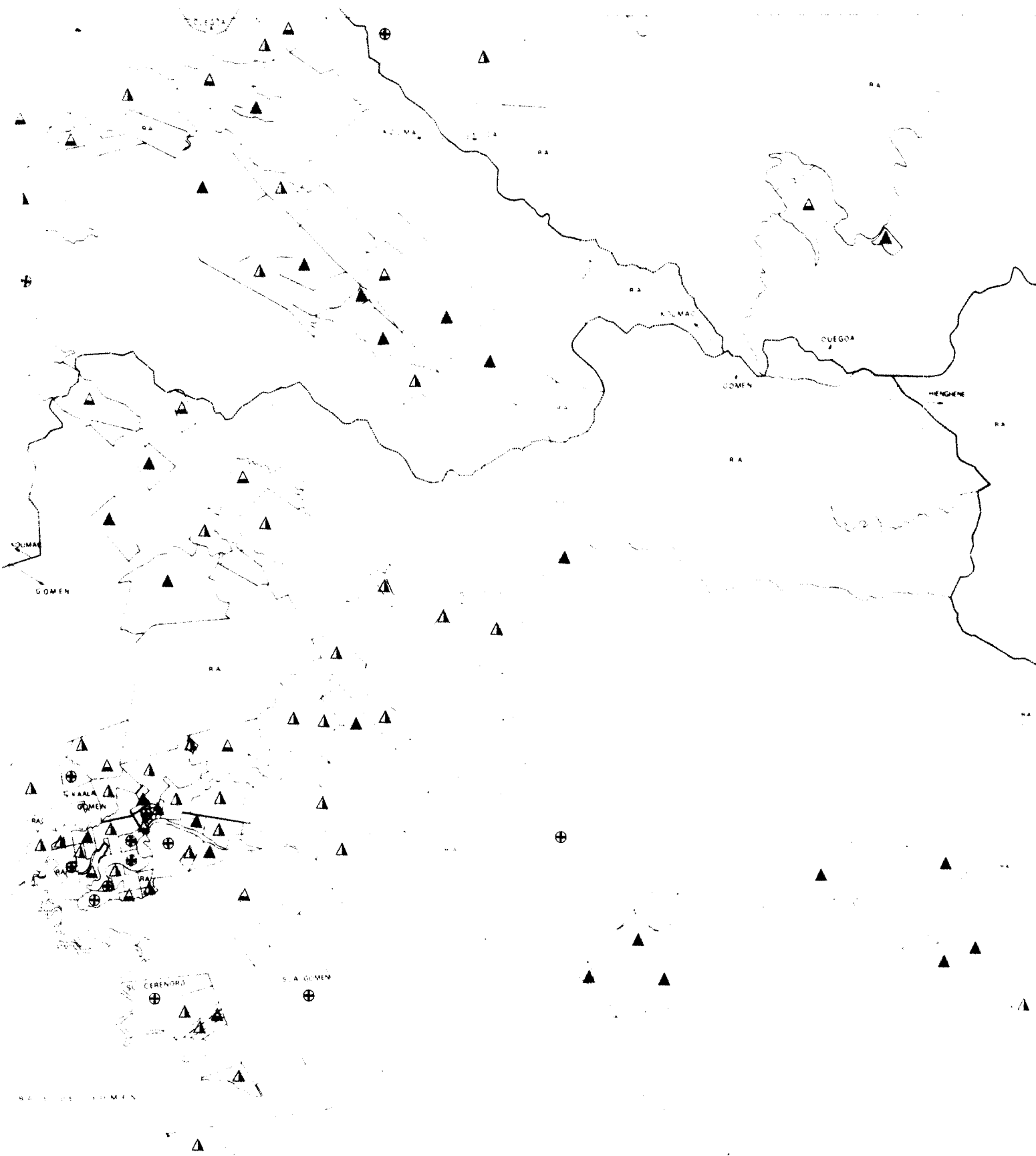
RA

BOAT PASS

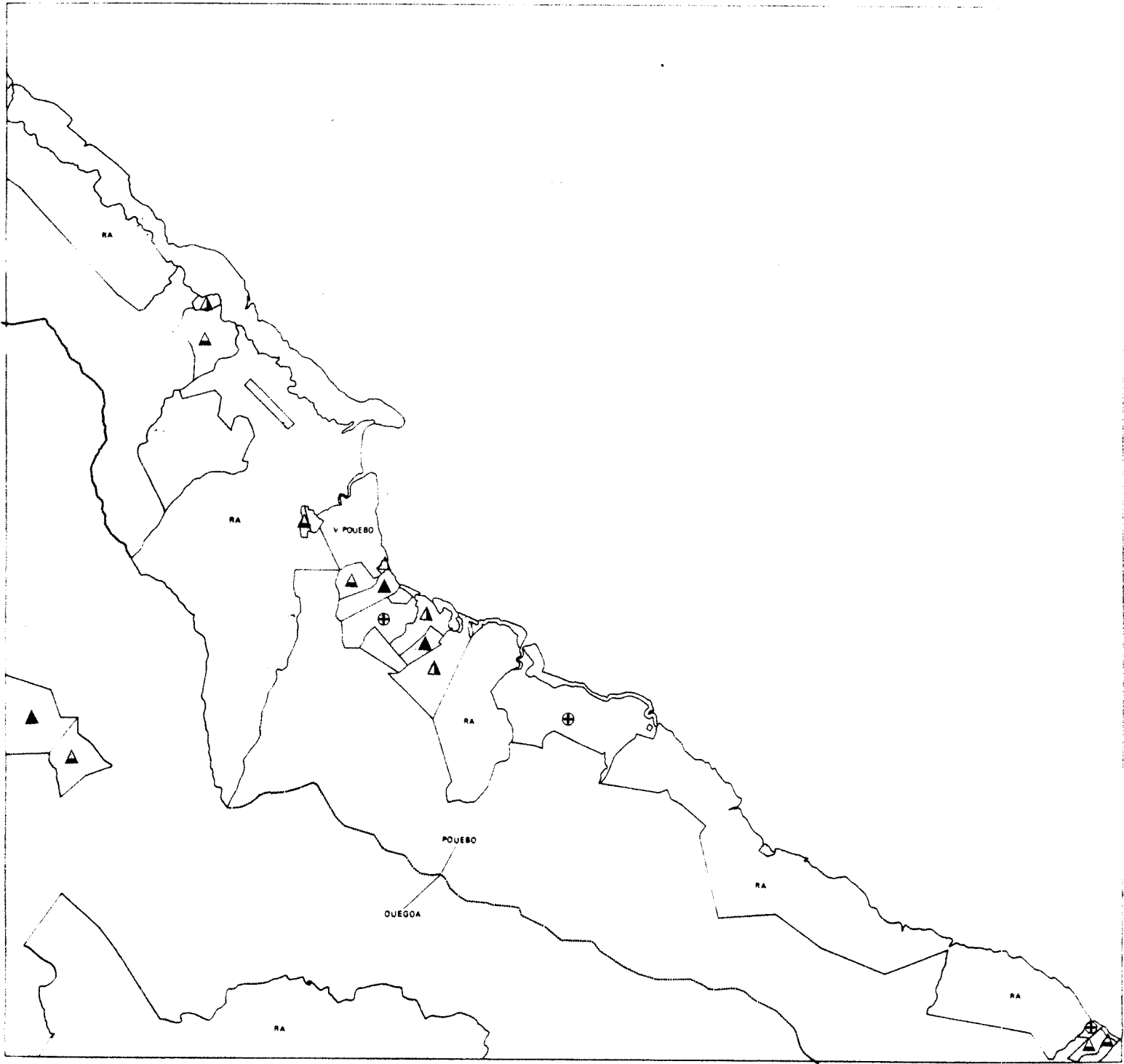
ILE BALABIO





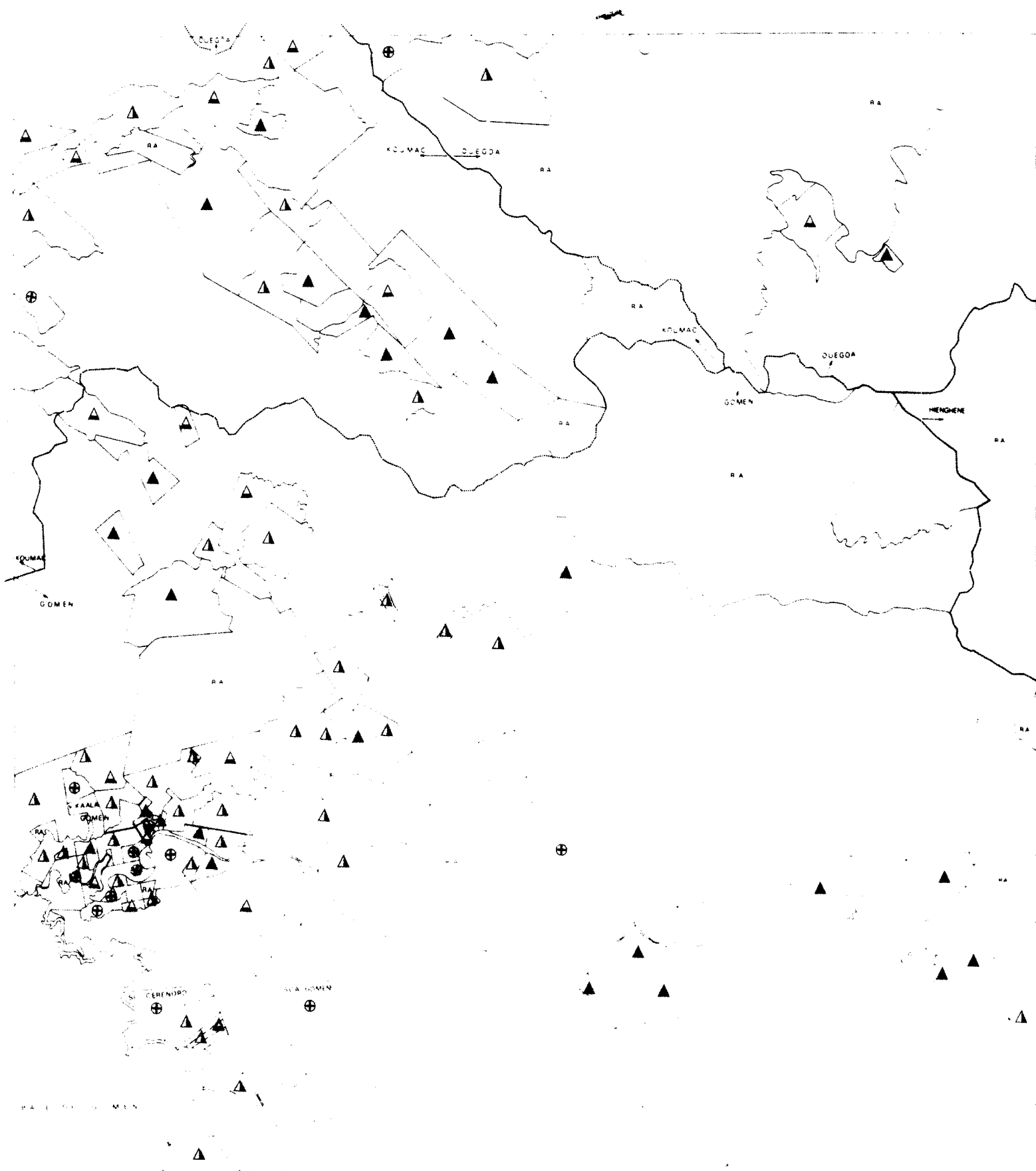












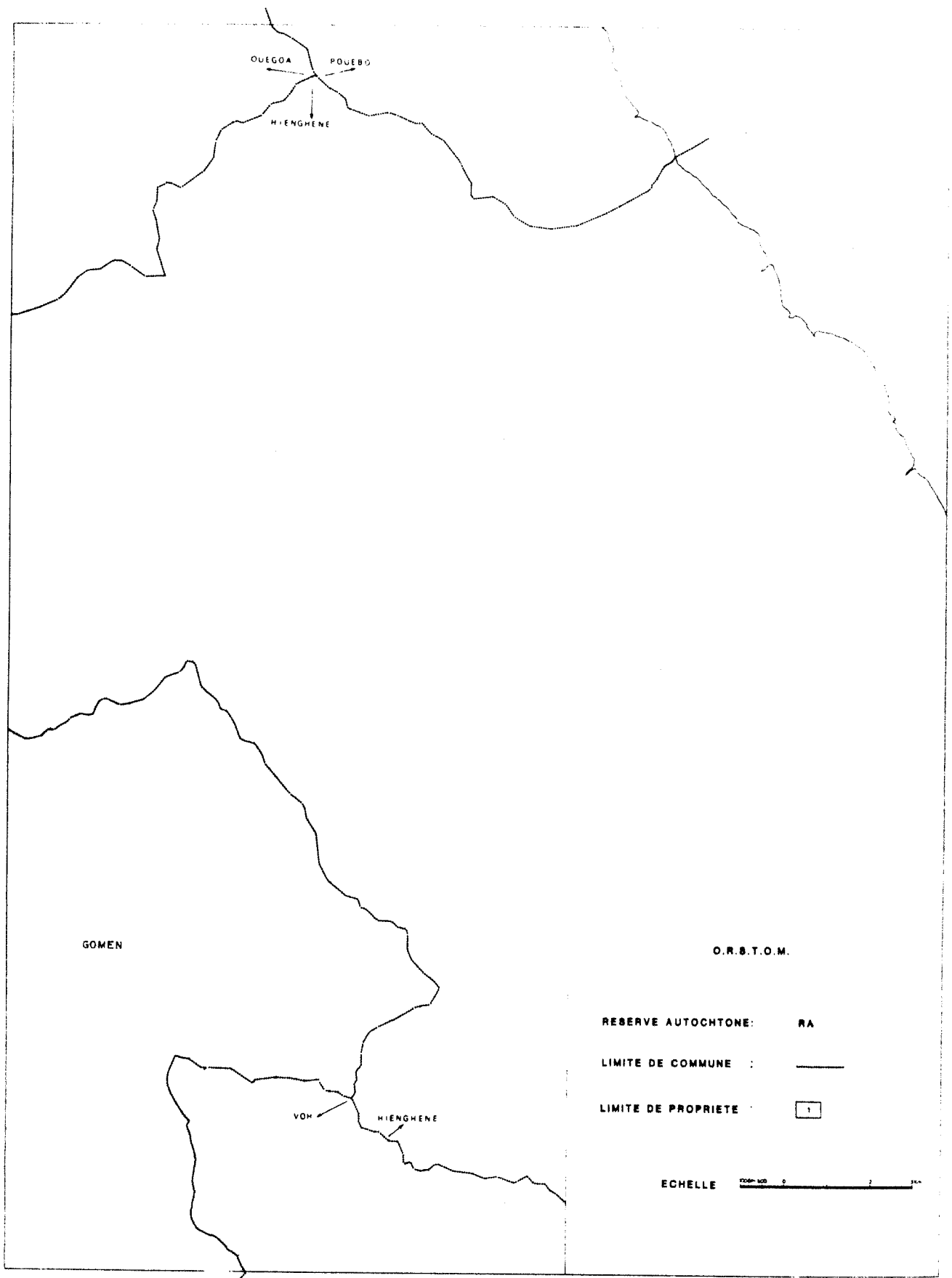
MODE DE FAIRE VALOIR

SOURCES : SERVICES FISCAUX
ORSTOM

LÉGENDE

PROPRIÉTAIRES EXPLOITANTS :

- EN ACTIVITÉ PRINCIPALE
- ◐ EN ACTIVITÉ SECONDAIRE
- ⊙ ABSENTEISTES



OUEGOA POUEBO

HIENGHENE

GOMEN

O. R. B. T. O. M.

RESERVE AUTOCHTONE: RA

LIMITE DE COMMUNE : _____

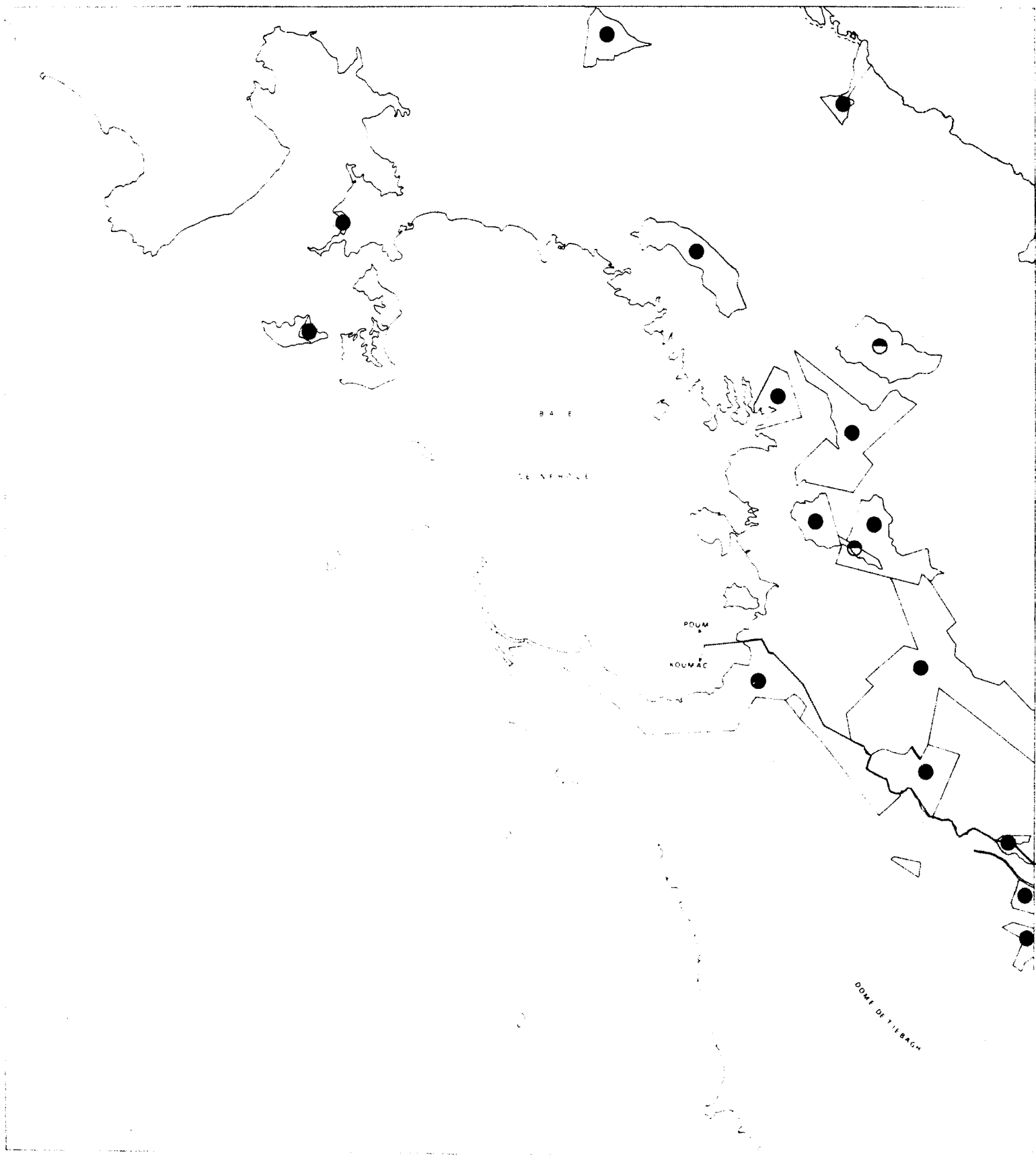
LIMITE DE PROPRIETE : 1

ECHELLE

VOH

HIENGHENE







ILE
PAM

BOUCHES
DU DIAHOT

TIAN

OUEGOA

POUEBO

BALADE

POUM

OUEGOA

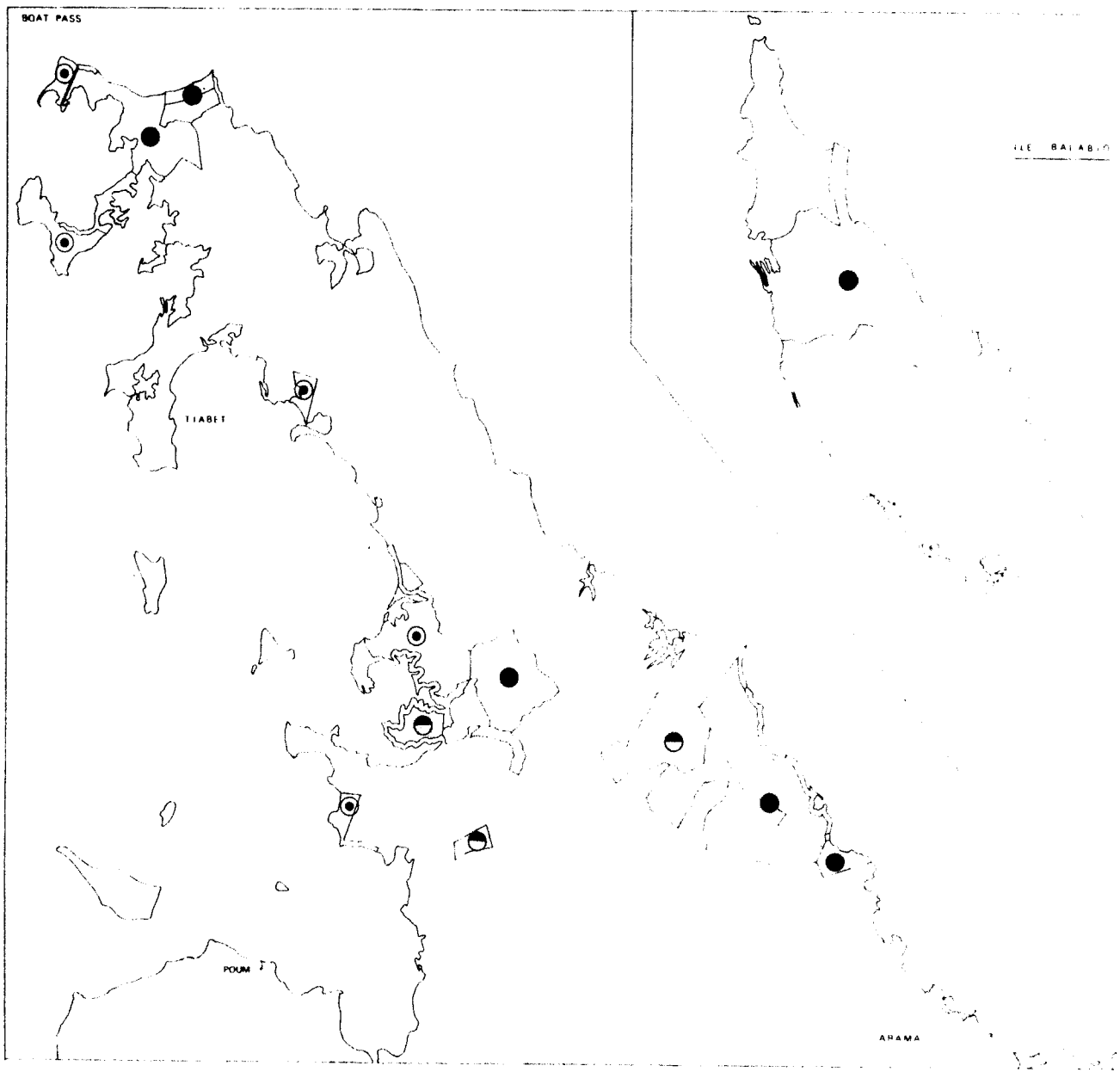
VOUEGOA

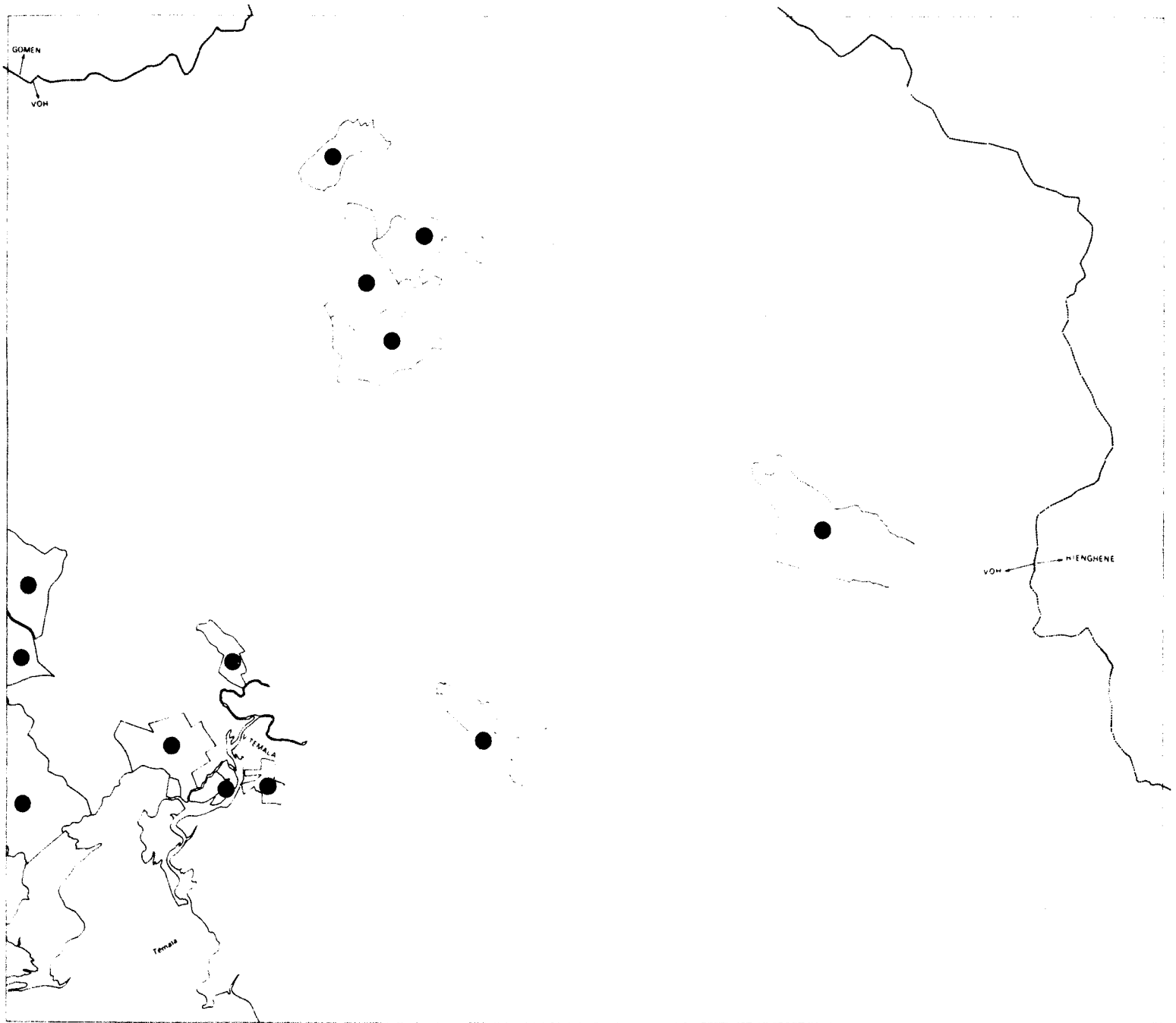
POUM

KOUMAC

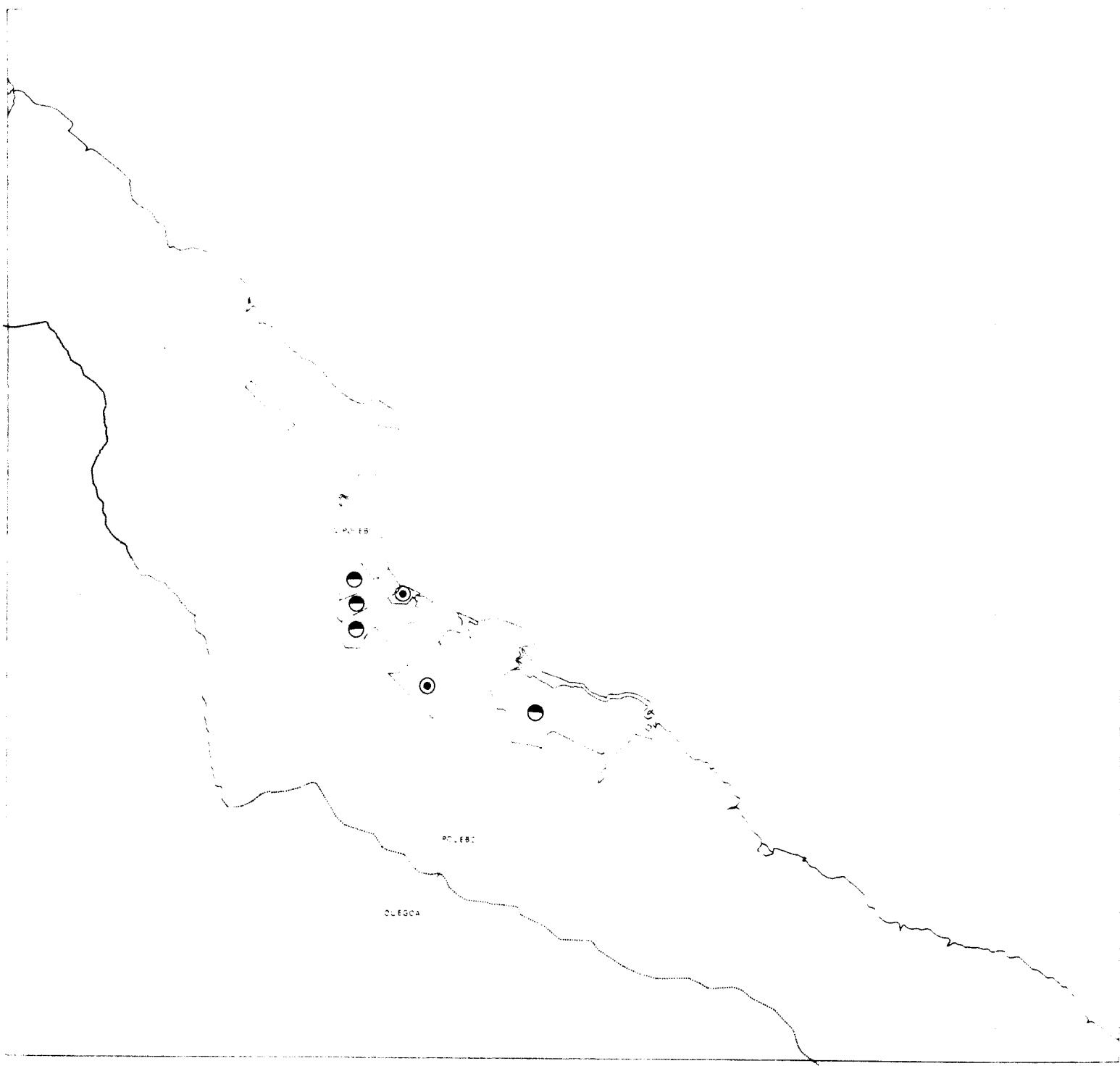
KOUMAC

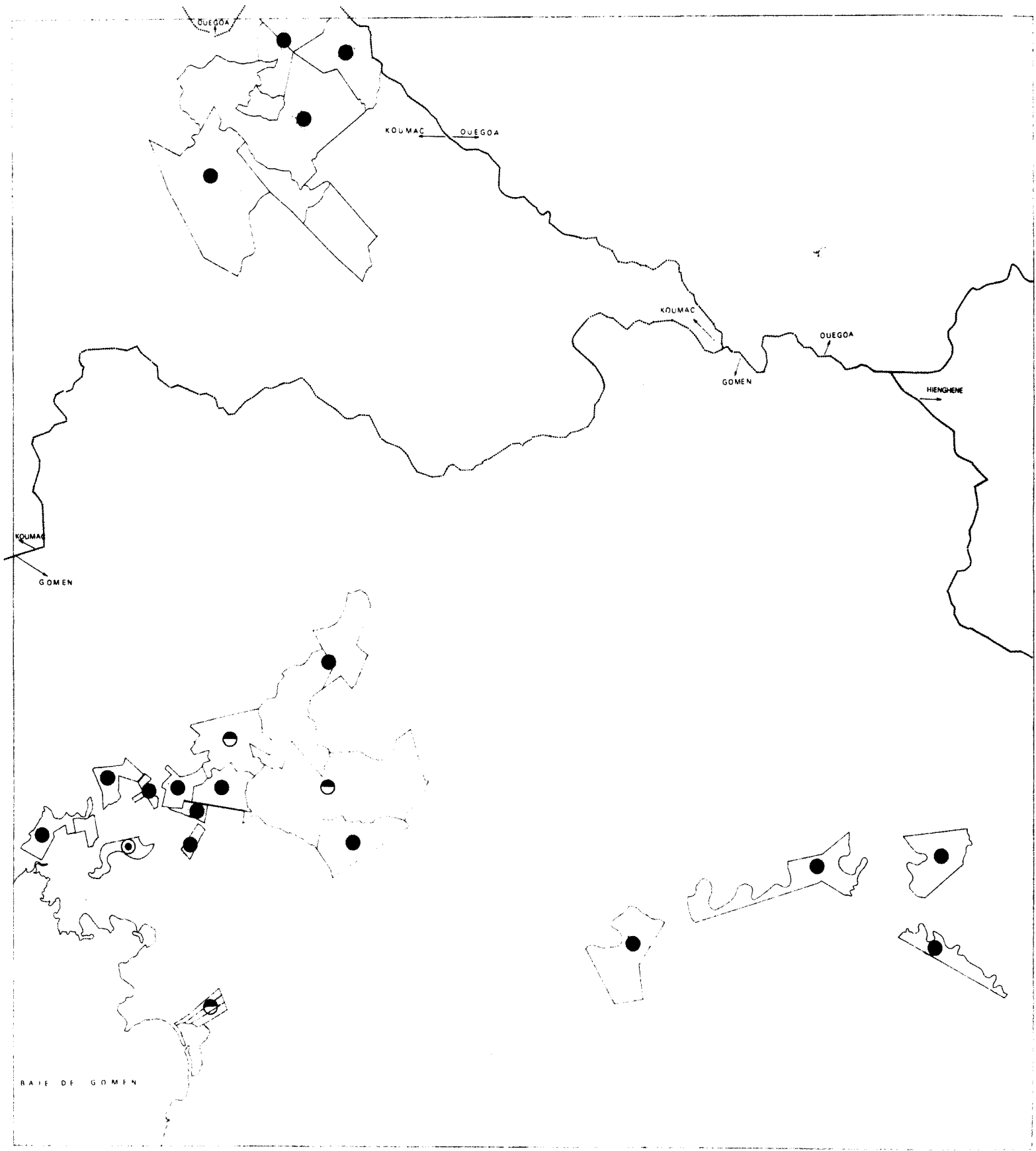
OUEGOA











LES ACTIVITÉS

O.R.S.T.O.M. Notes Documentaire

N° : 22311

Cote : A

AGRO-PASTORALES

TYPE D'INTENSITÉ DE L'ÉLEVAGE

TYPE DE PRODUCTION AGRICOLE

SOURCES : SERVICES RURAUX
ORSTOM

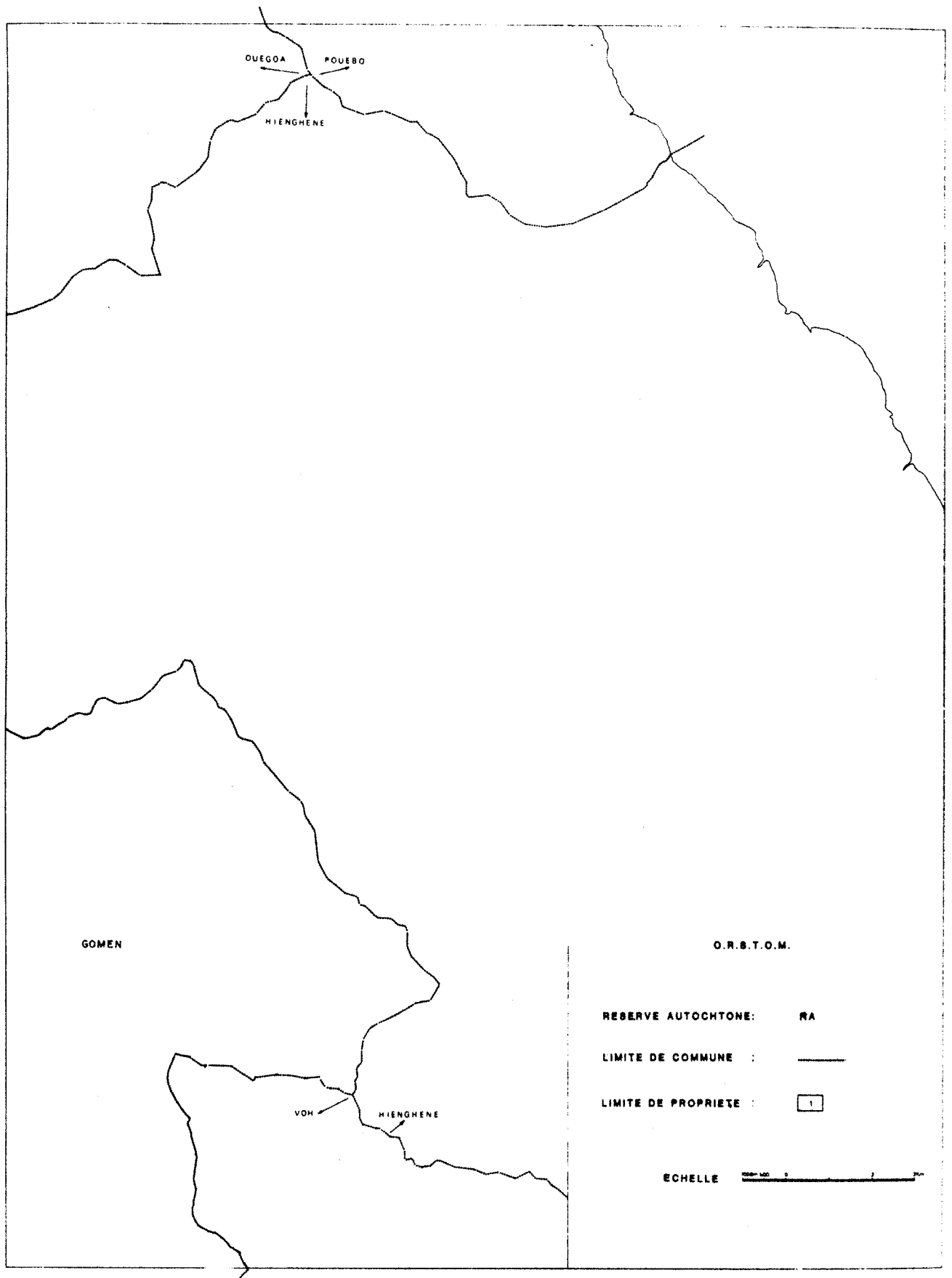
LÉGENDE

- SANS ÉLEVAGE
- AVEC ÉLEVAGE INTENSIF : 0 à 1 Ha PAR TÊTE
- AVEC ÉLEVAGE SEMI-INTENSIF : 1 à 3 Ha PAR TÊTE
- AVEC ÉLEVAGE EXTENSIF : 3 à 5 Ha PAR TÊTE
- AVEC ÉLEVAGE TRÈS EXTENSIF : + de 5 Ha PAR TÊTE

† PRODUCTION DE CÉRÉALES

✕ PRODUCTION DE CULTURES TRADITIONNELLES

☞ PRODUCTION DE FRUITS ET LÉGUMES





BOUCHES
du DIAHOT

POUM OUEGOA

TLE
PAM

OUEGOA POUEBO

BALAGE

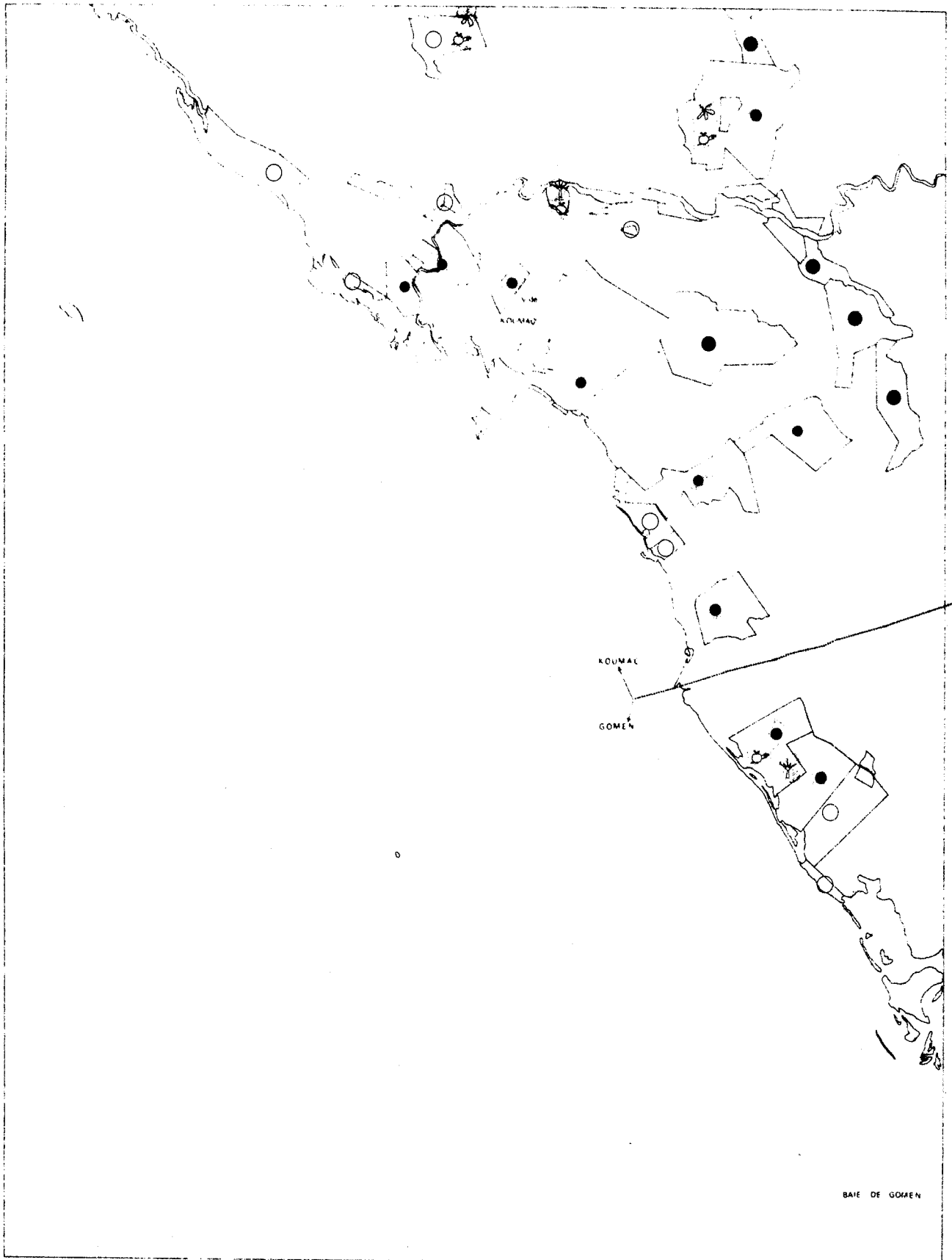
V OUEGOA

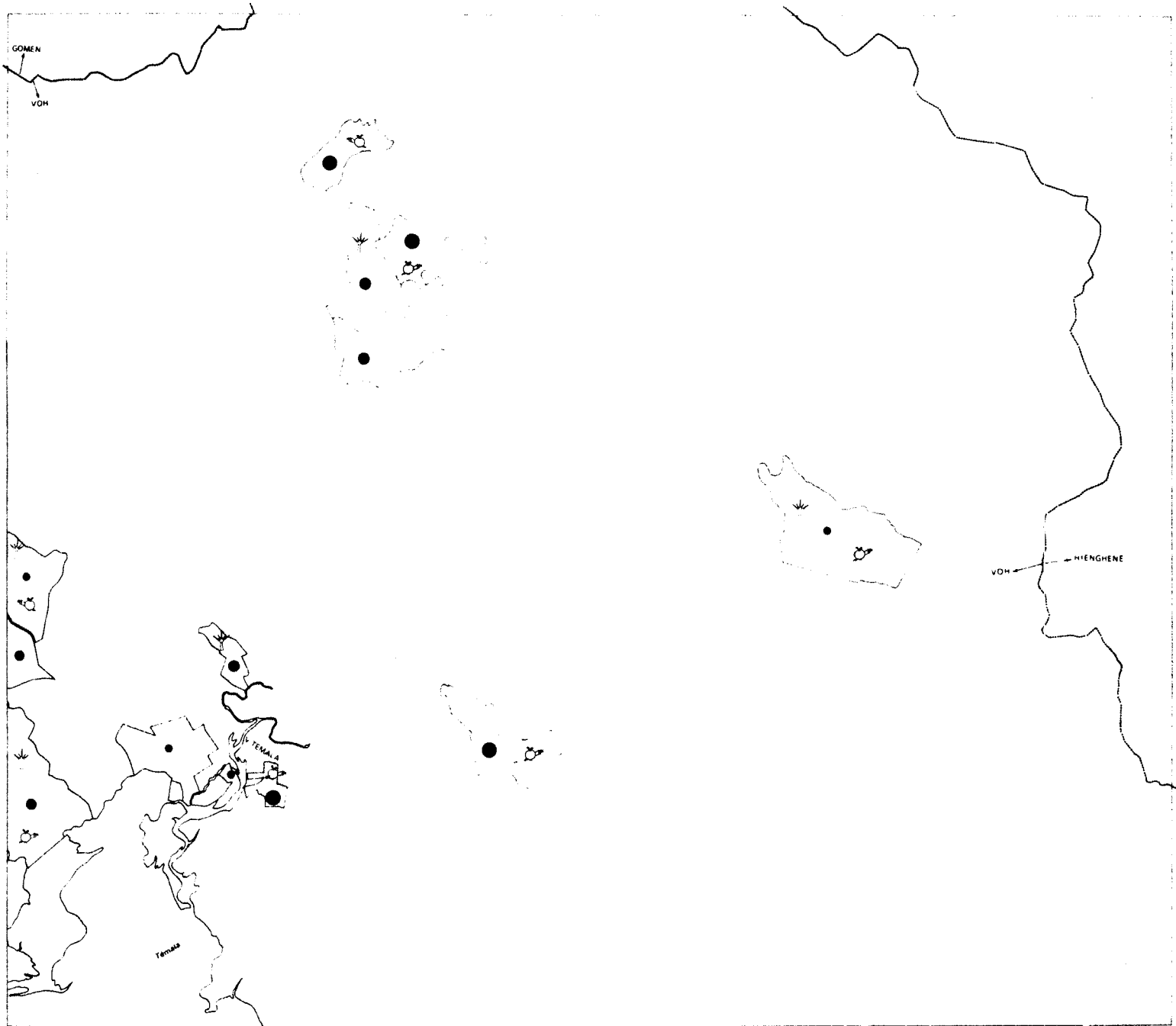
POUEBO
OUEGOA

POUM
KOUMAC

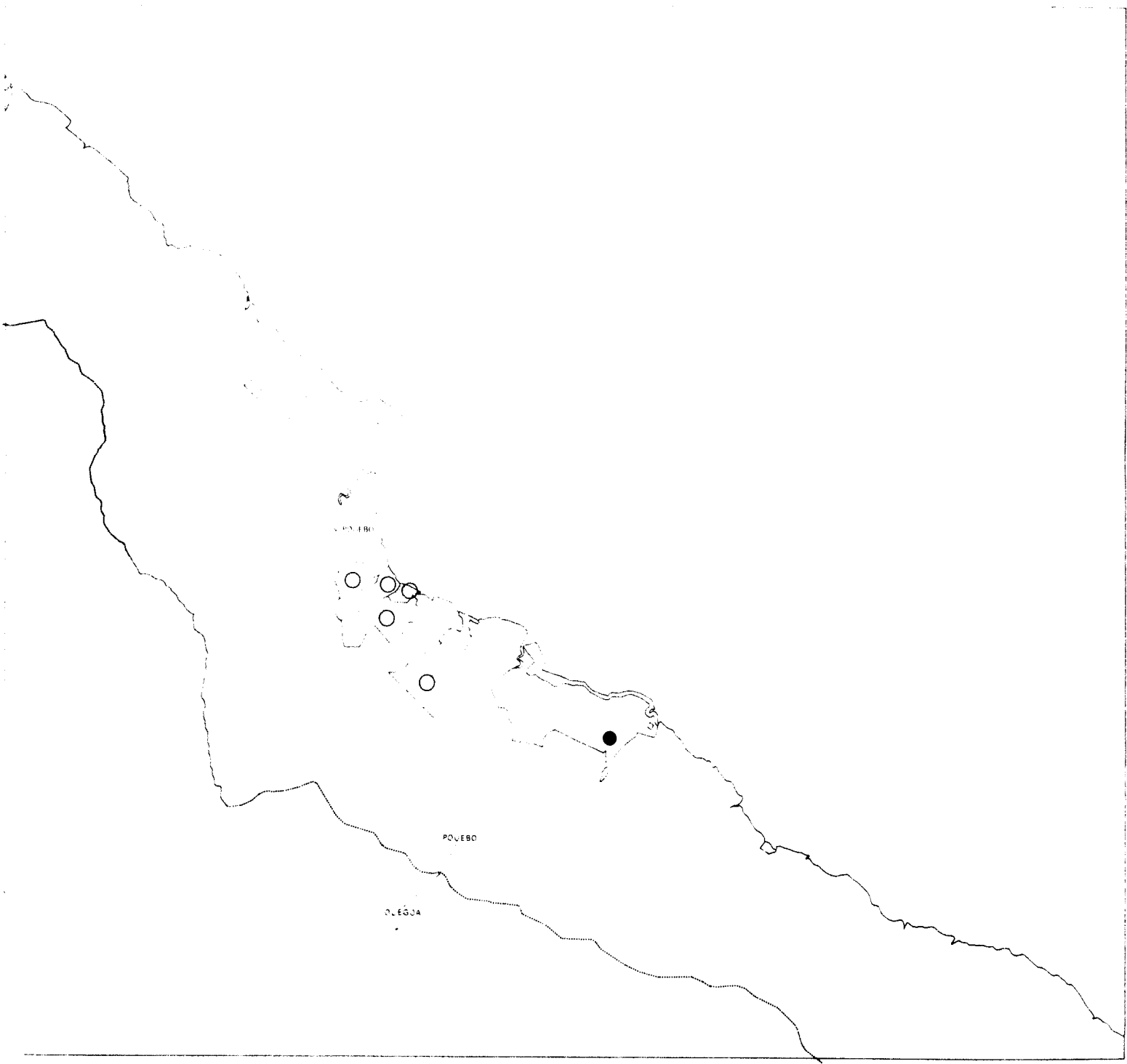
KOLMAC OUEGOA

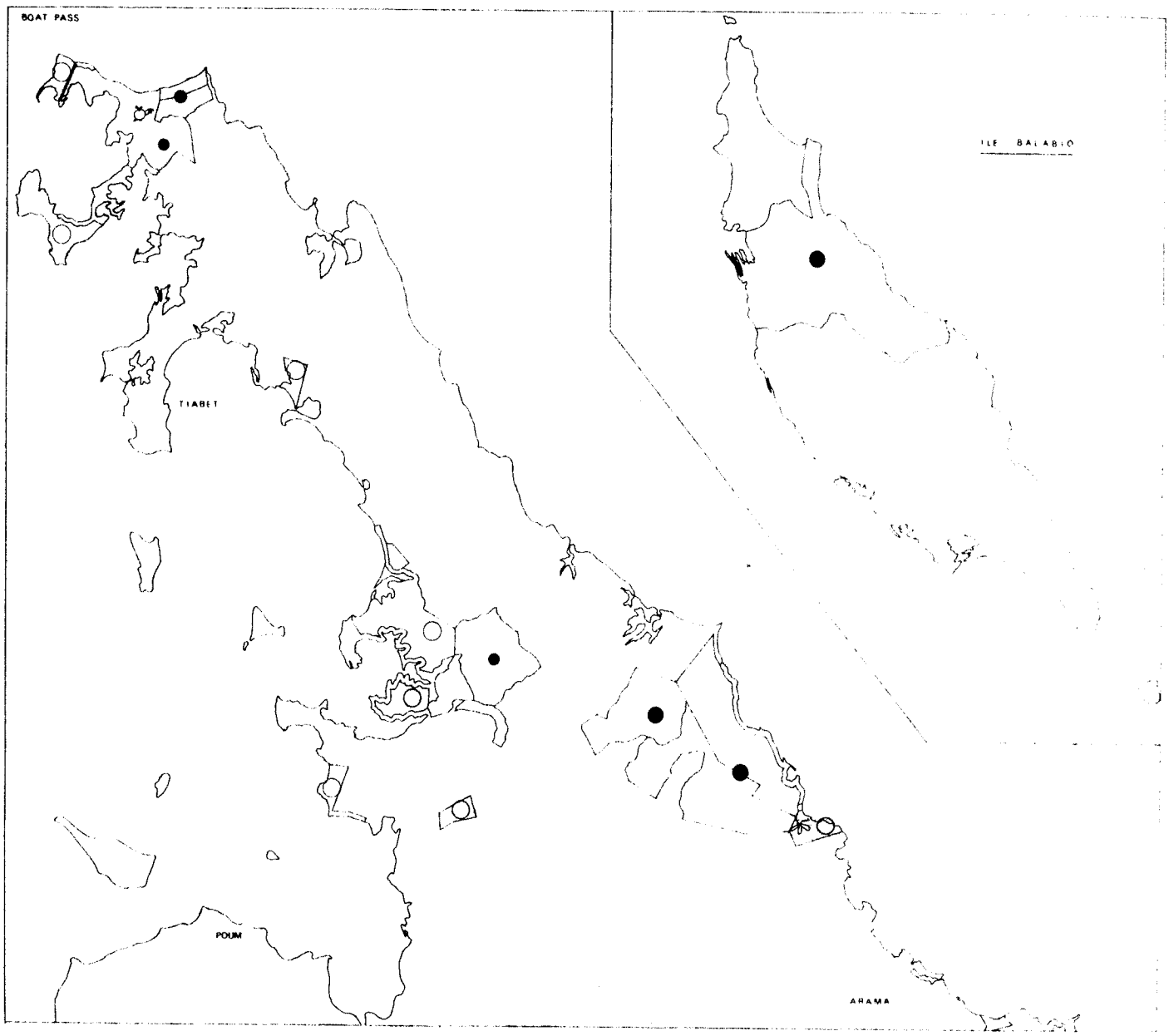


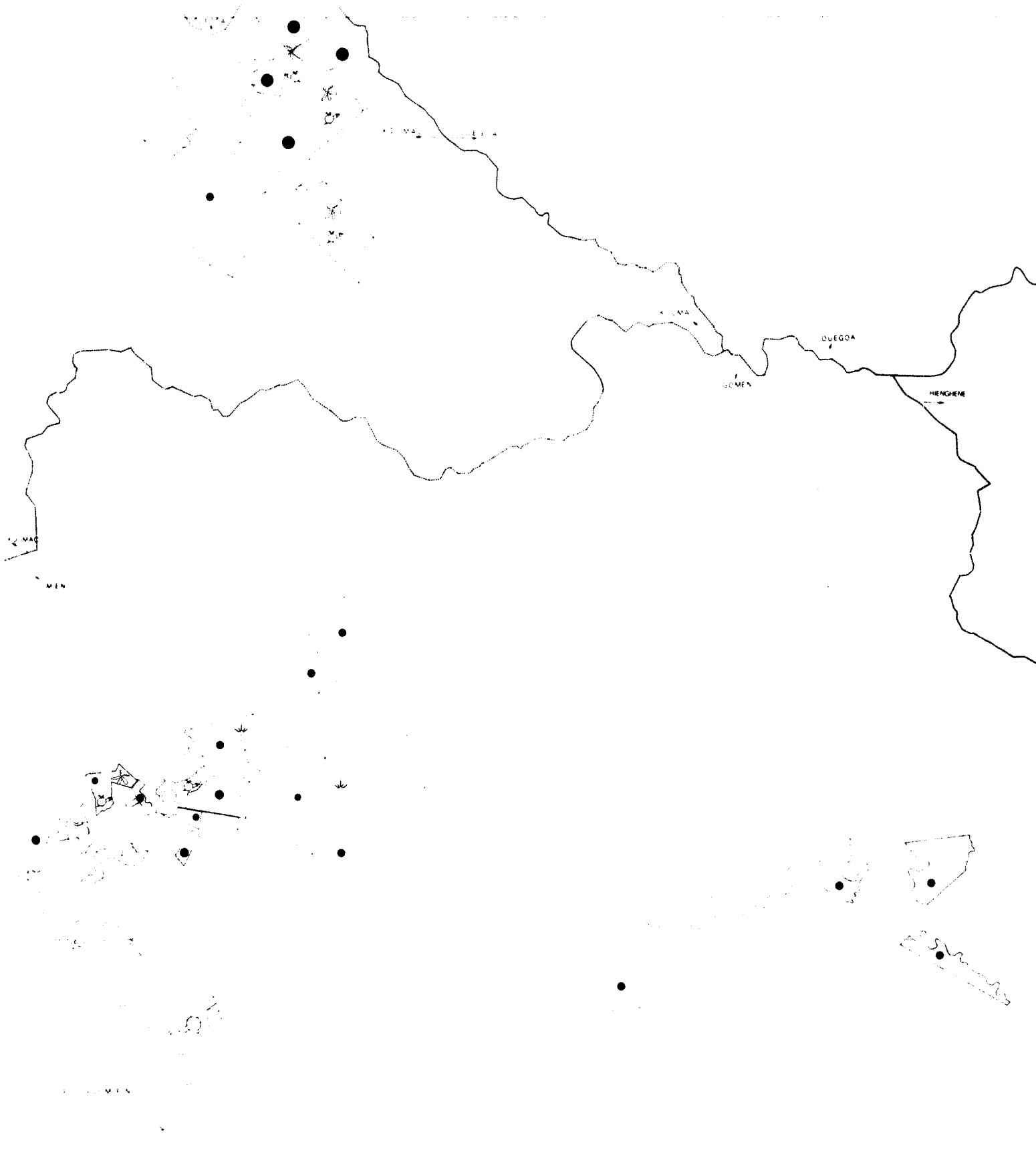










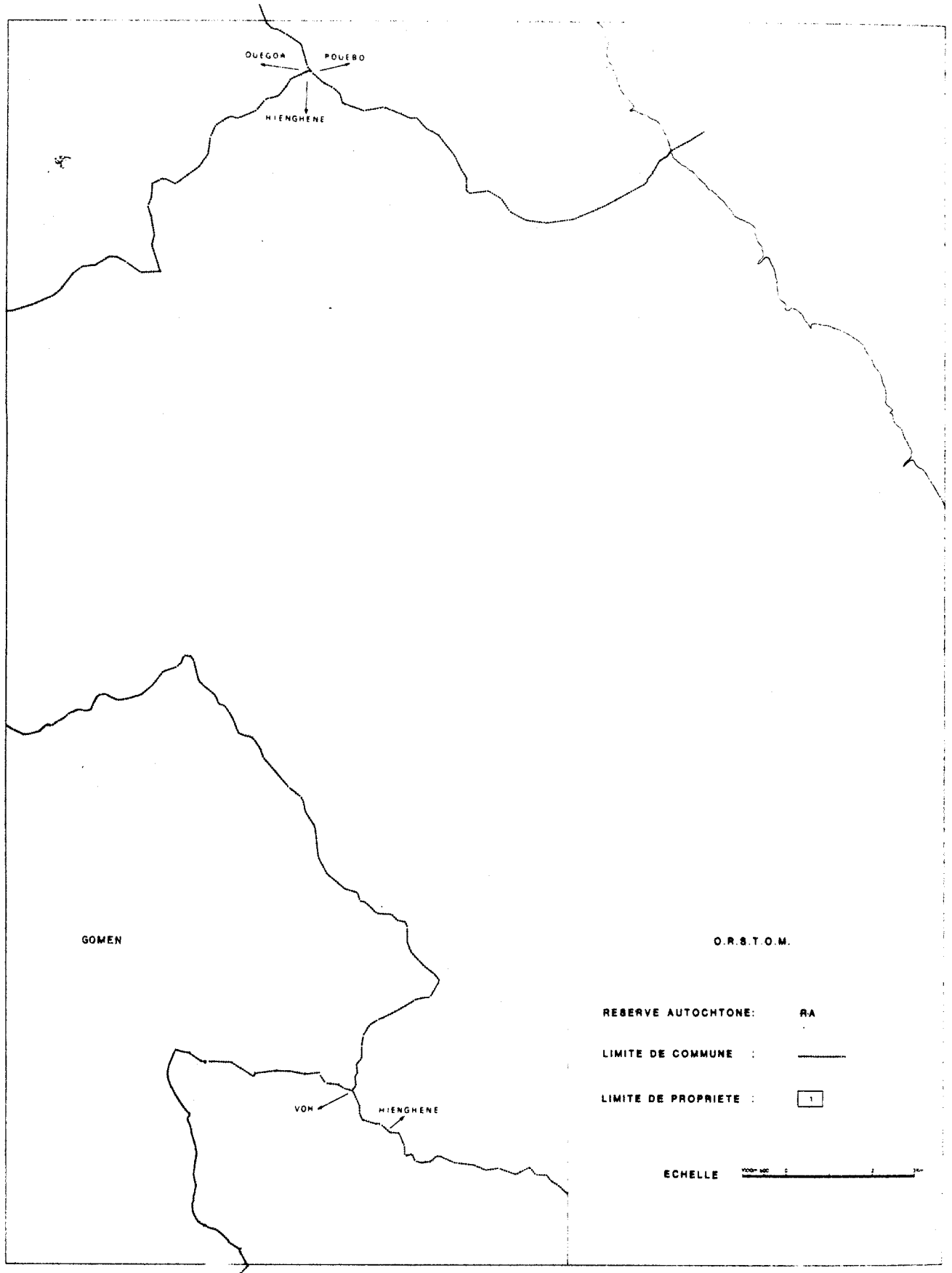


VALEUR DES INFRASTRUCTURES

SOURCES : SERVICES RURAUX
ORSTOM

LÉGENDE

- de 0 à 500.000 F
- de 500.000 à 1.000.000 F
- de 1.000.000 à 3.000.000 F
- de 3.000.000 à 5.000.000 F
- 5.000.000 F et plus



OUEGOA
POUEBO
HIENGHENE

GOMEN

O.R.S.T.O.M.

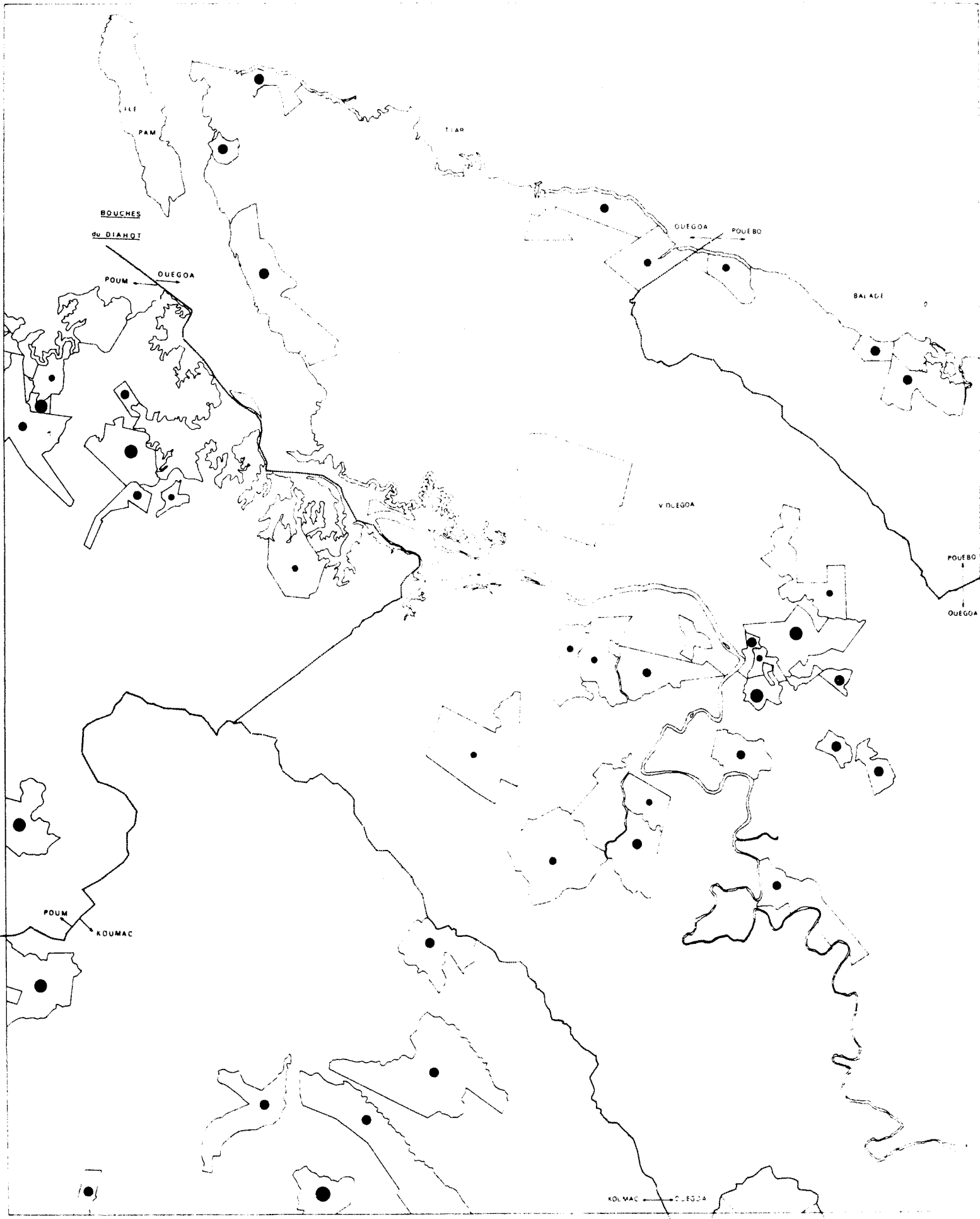
RESERVE AUTOCHTONE: RA

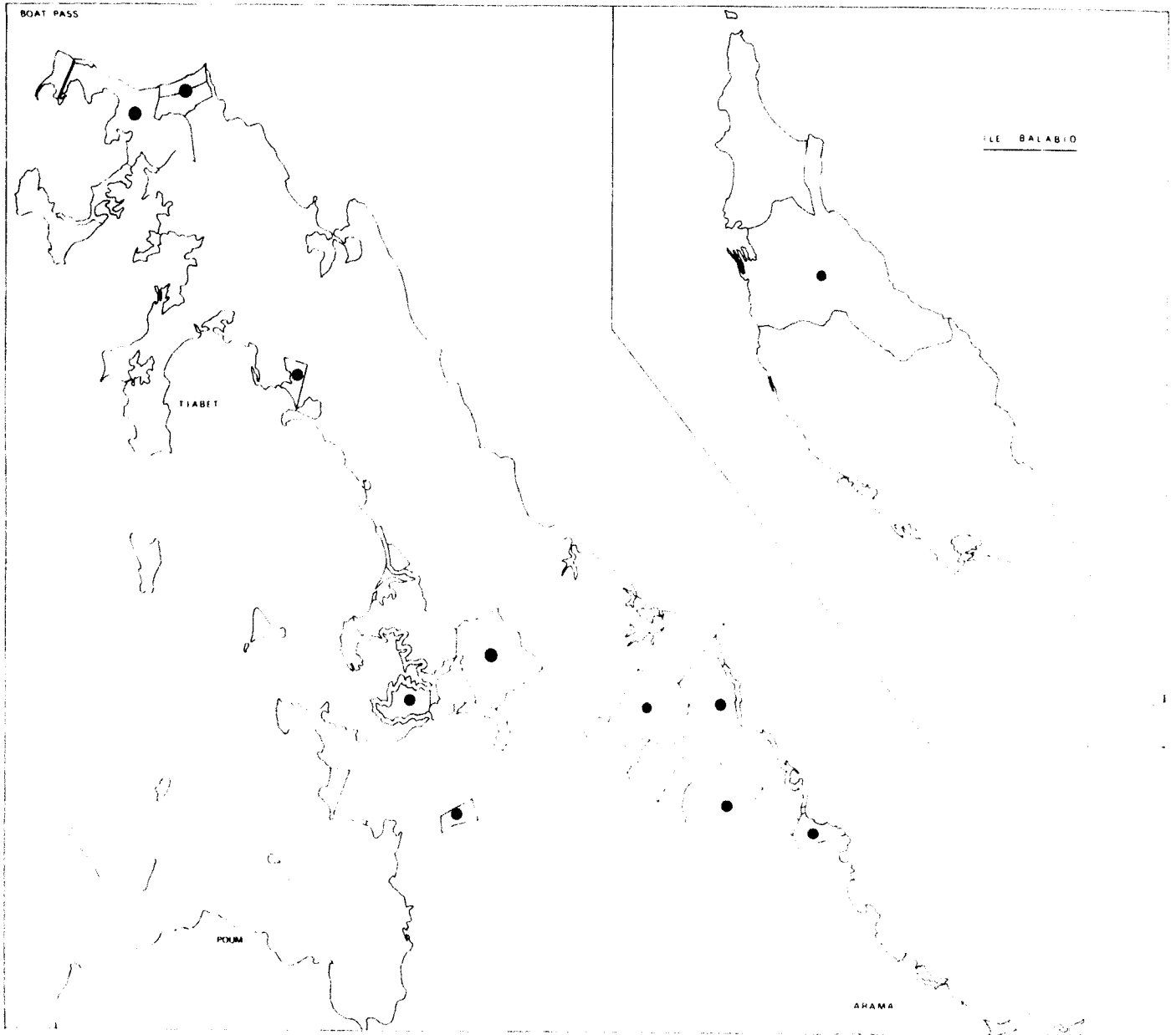
LIMITE DE COMMUNE : ———

LIMITE DE PROPRIETE : 1

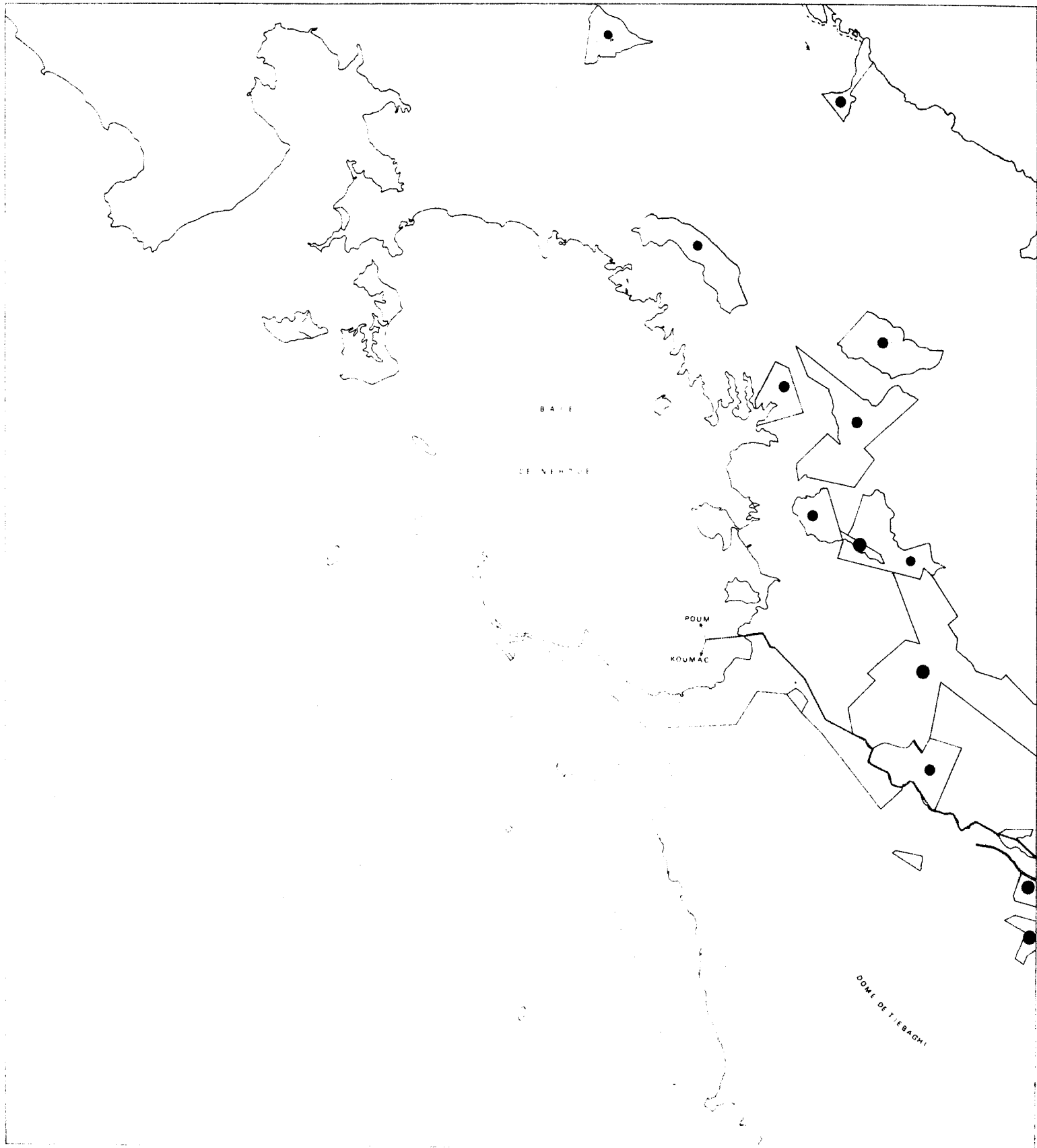
VON
HIENGHENE

ECHELLE

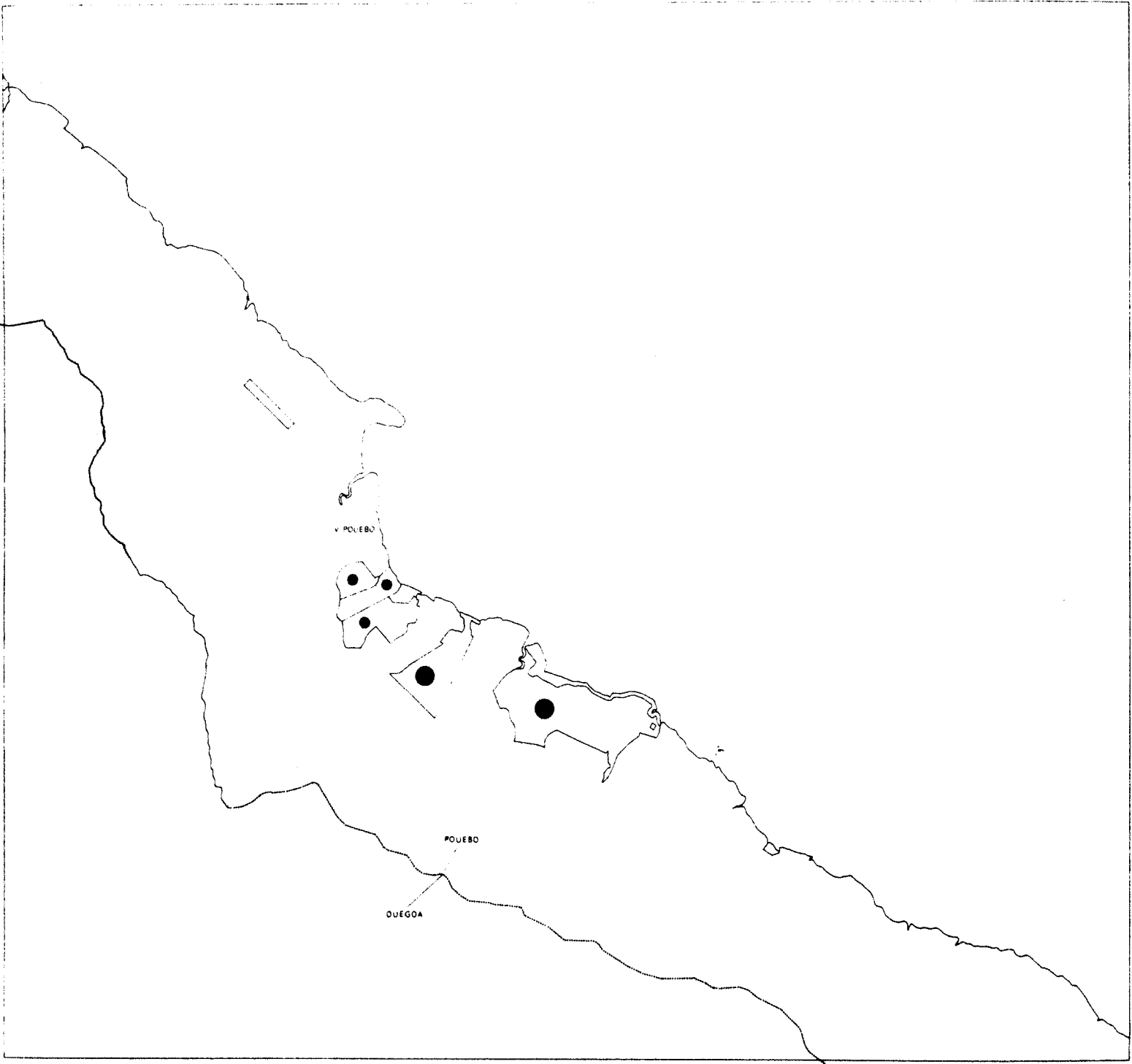




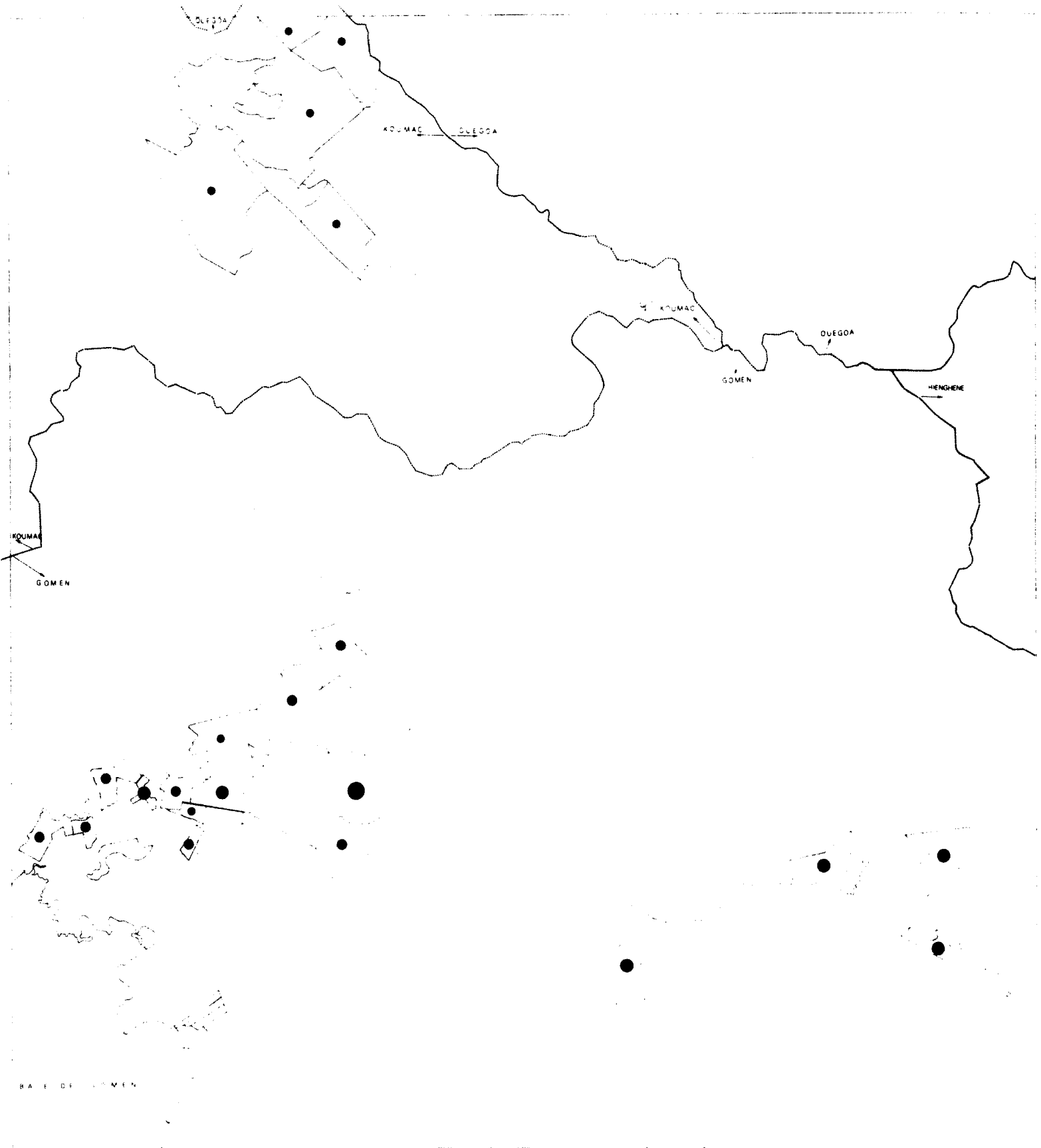












VALEUR DES ÉQUIPEMENTS AGRICOLES

SOURCES : SERVICES RURAUX
ORSTOM

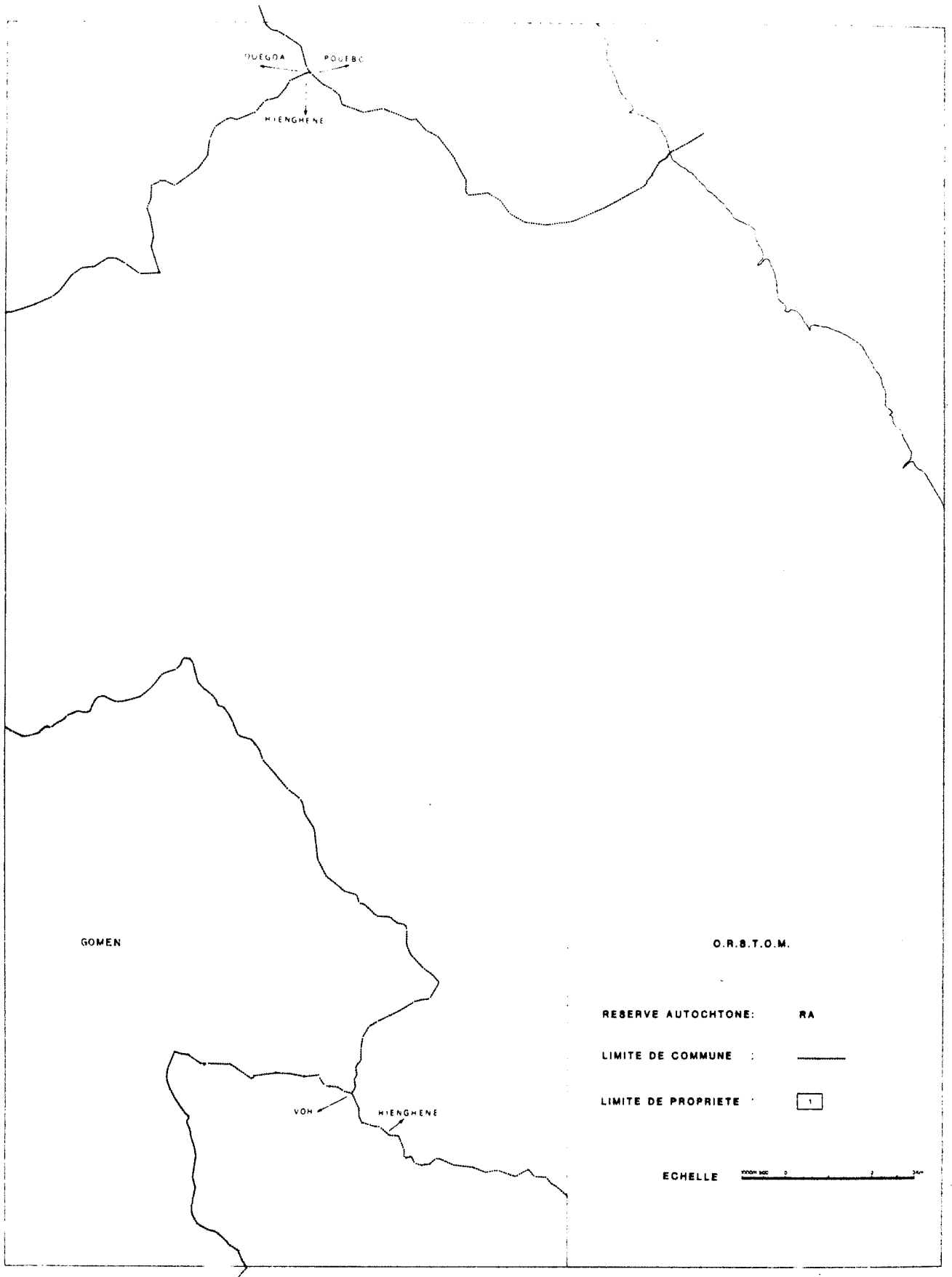
LÉGENDE

- SANS EQUIPEMENTS
- de 0 à 1.000.000 F
- de 1.000.000 à 3.000.000 F
- de 3.000.000 à 5.000.000 F
- de 5.000.000 à 10.000.000 F
- 10.000.000^F et plus

NOTA: LES VALEURS SONT EXPRIMÉES EN FRANCS CFP

LA VALEUR TOTALE DES EQUIPEMENTS AGRICOLES D'UN MEME PROPRIÉTAIRE

FIGURE SUR CHACUNE DES PARCELLES LUI APPARTENANT



GOMEN

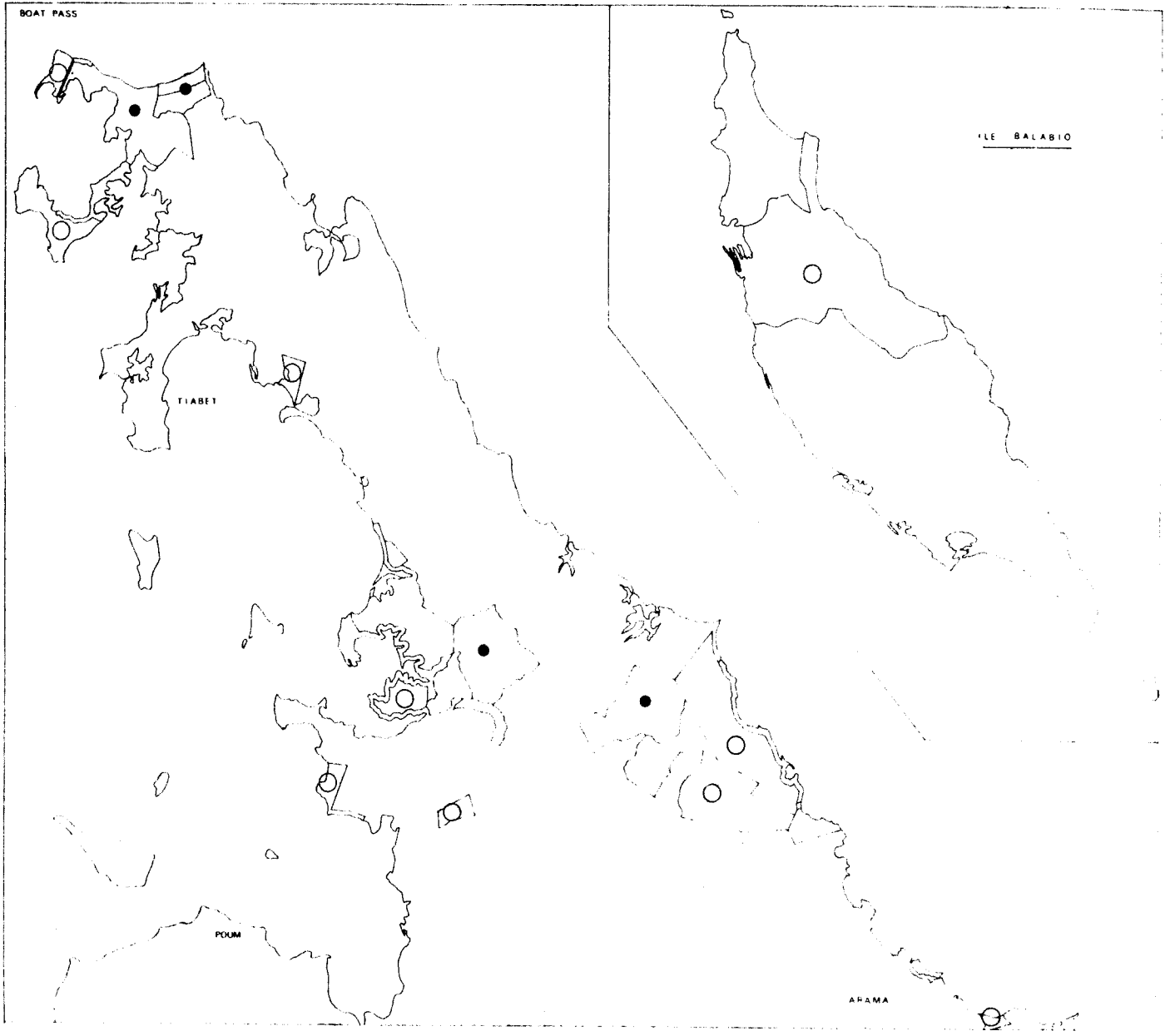
O.R.S.T.O.M.

RESERVE AUTOCHTONE: RA

LIMITE DE COMMUNE : ———

LIMITE DE PROPRIETE : - - - - -

ECHELLE 0 2 20



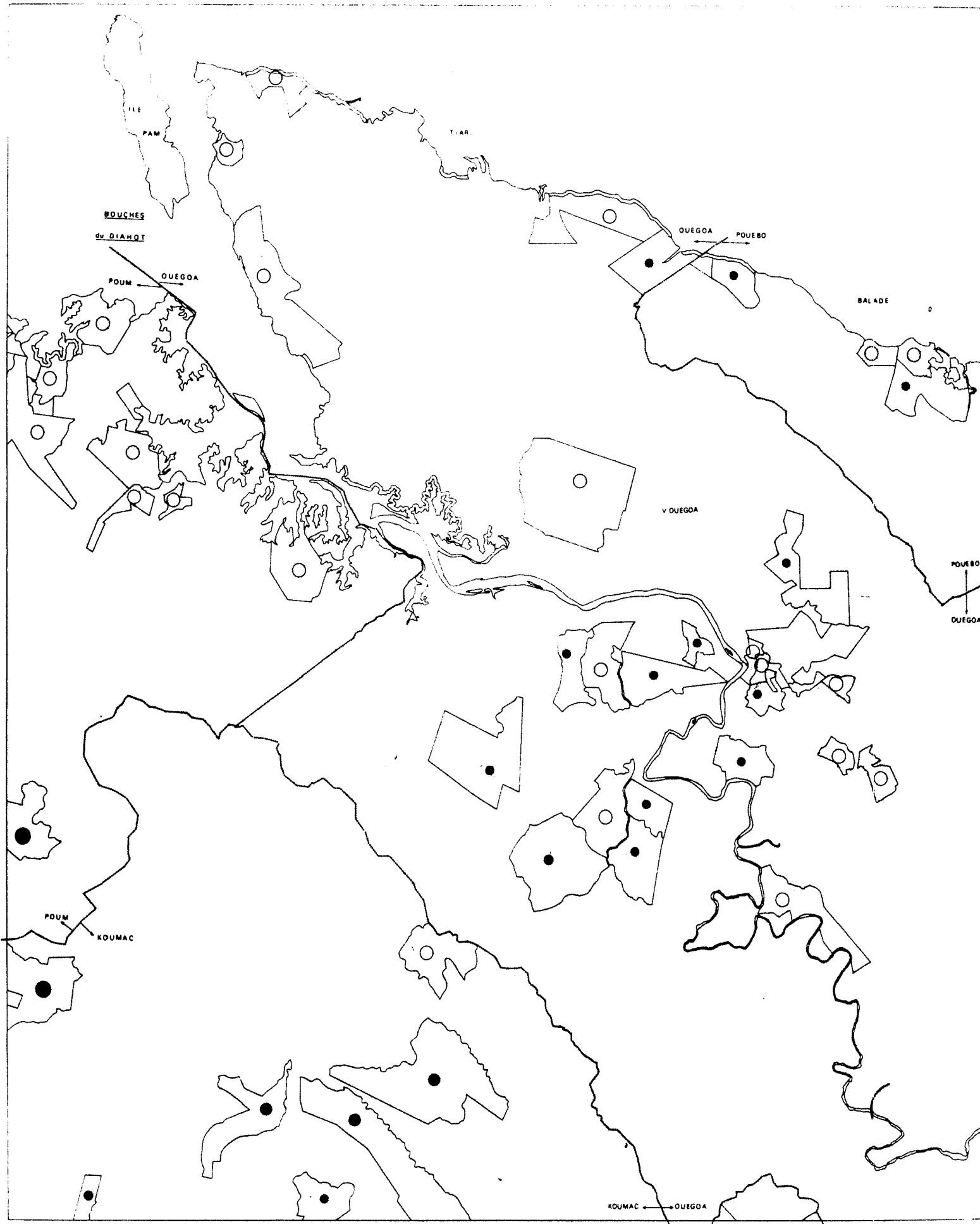
BOAT PASS

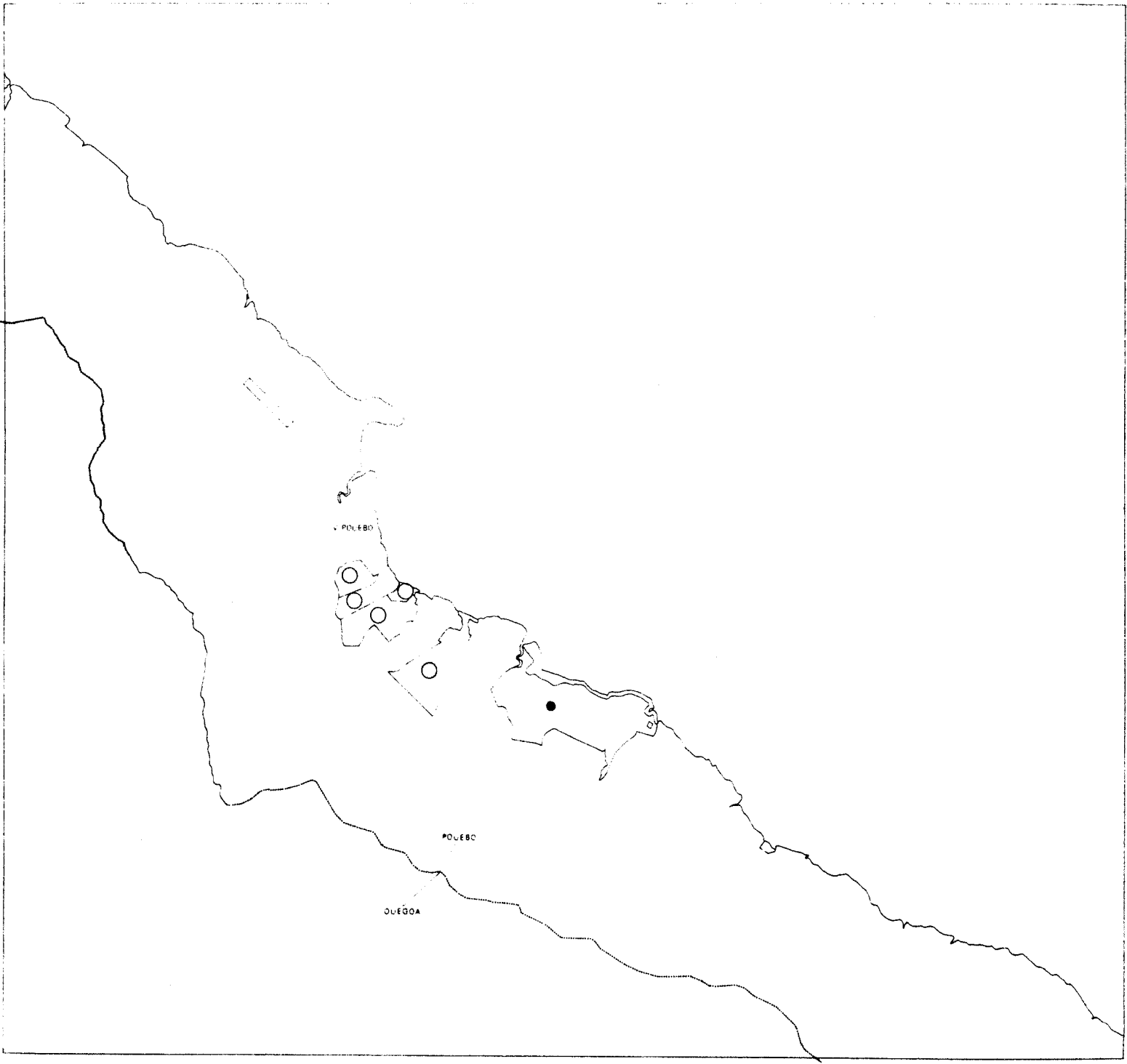
TIABET

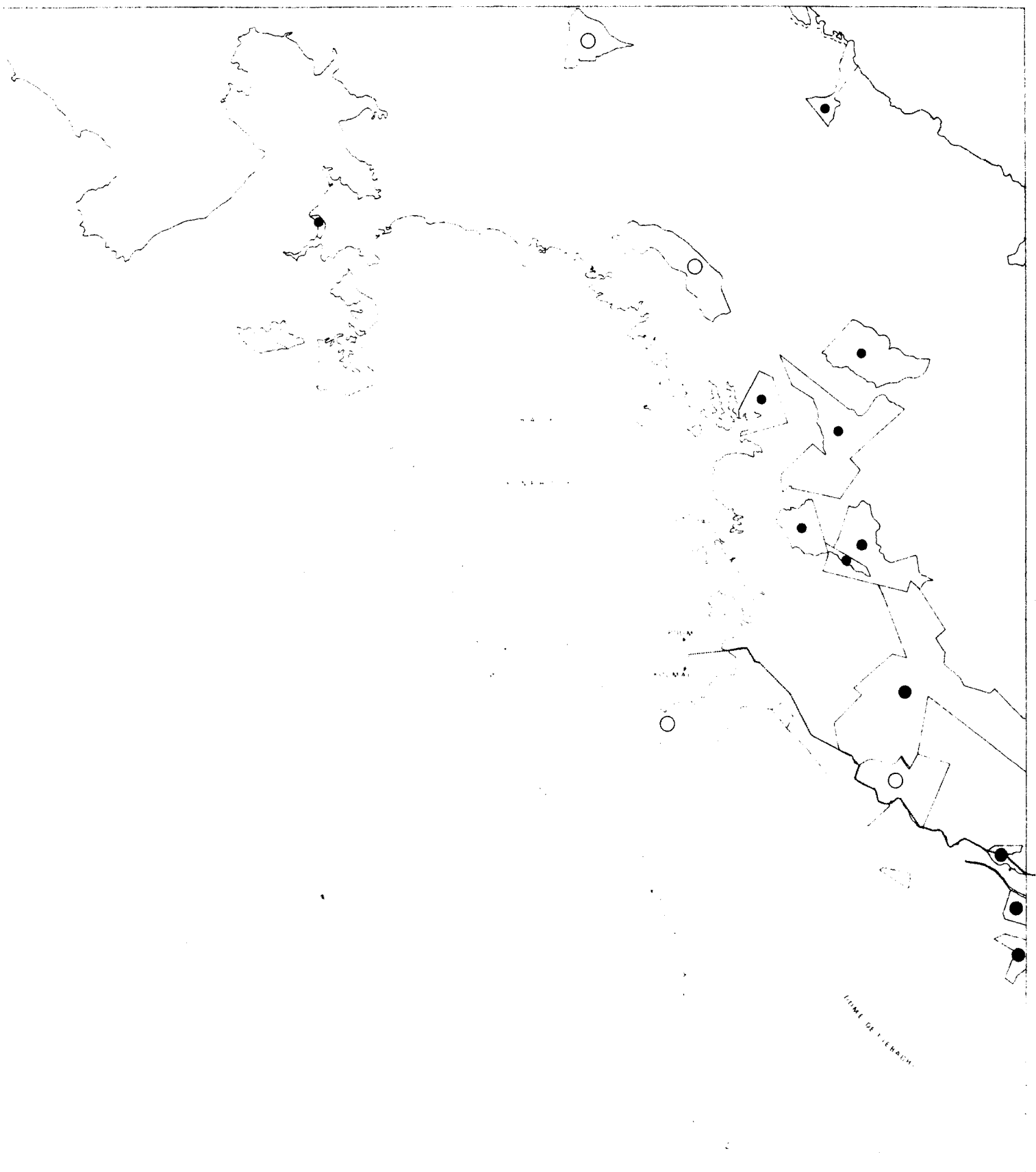
POUM


ILE BALABIO

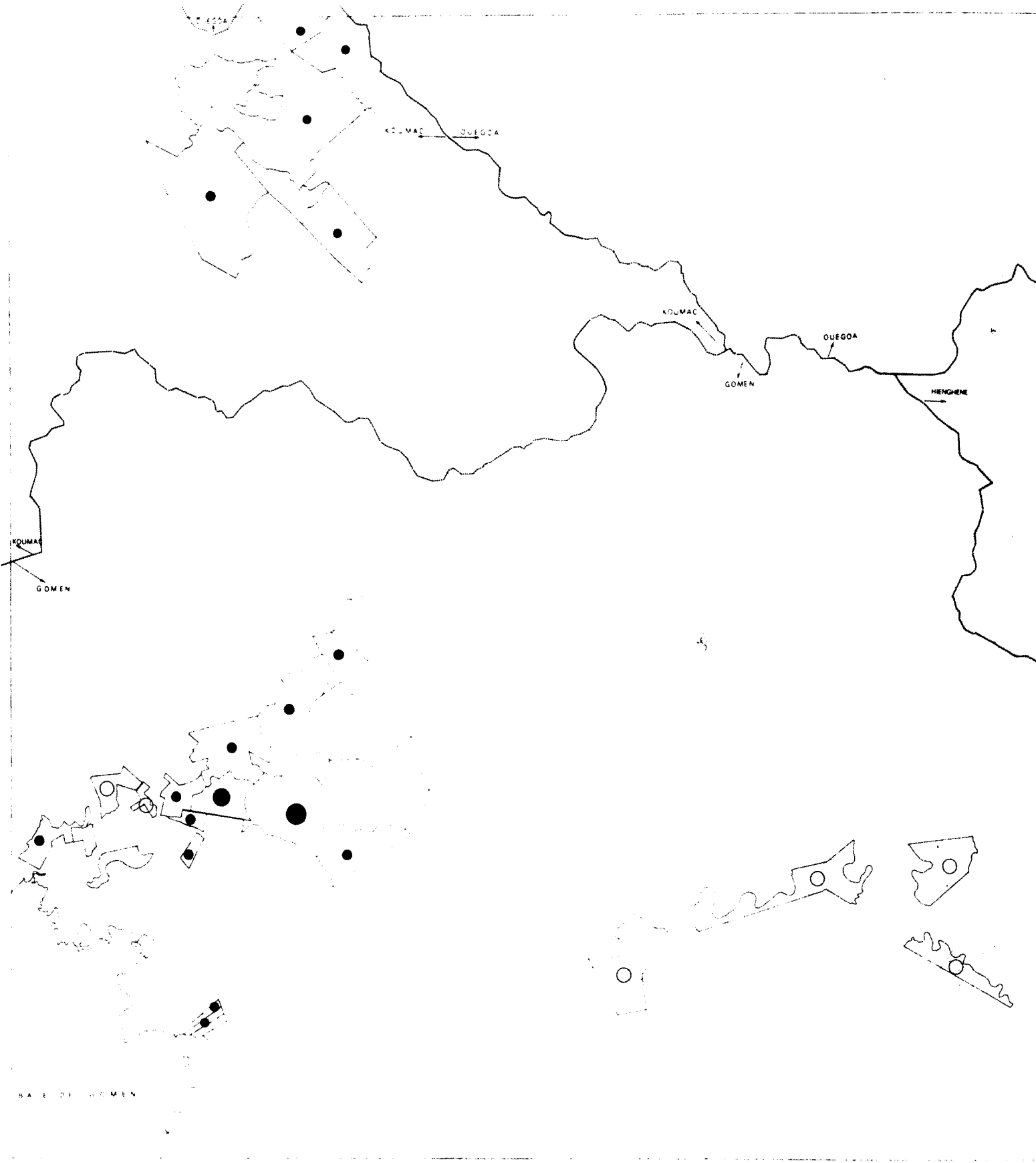
AHAMA

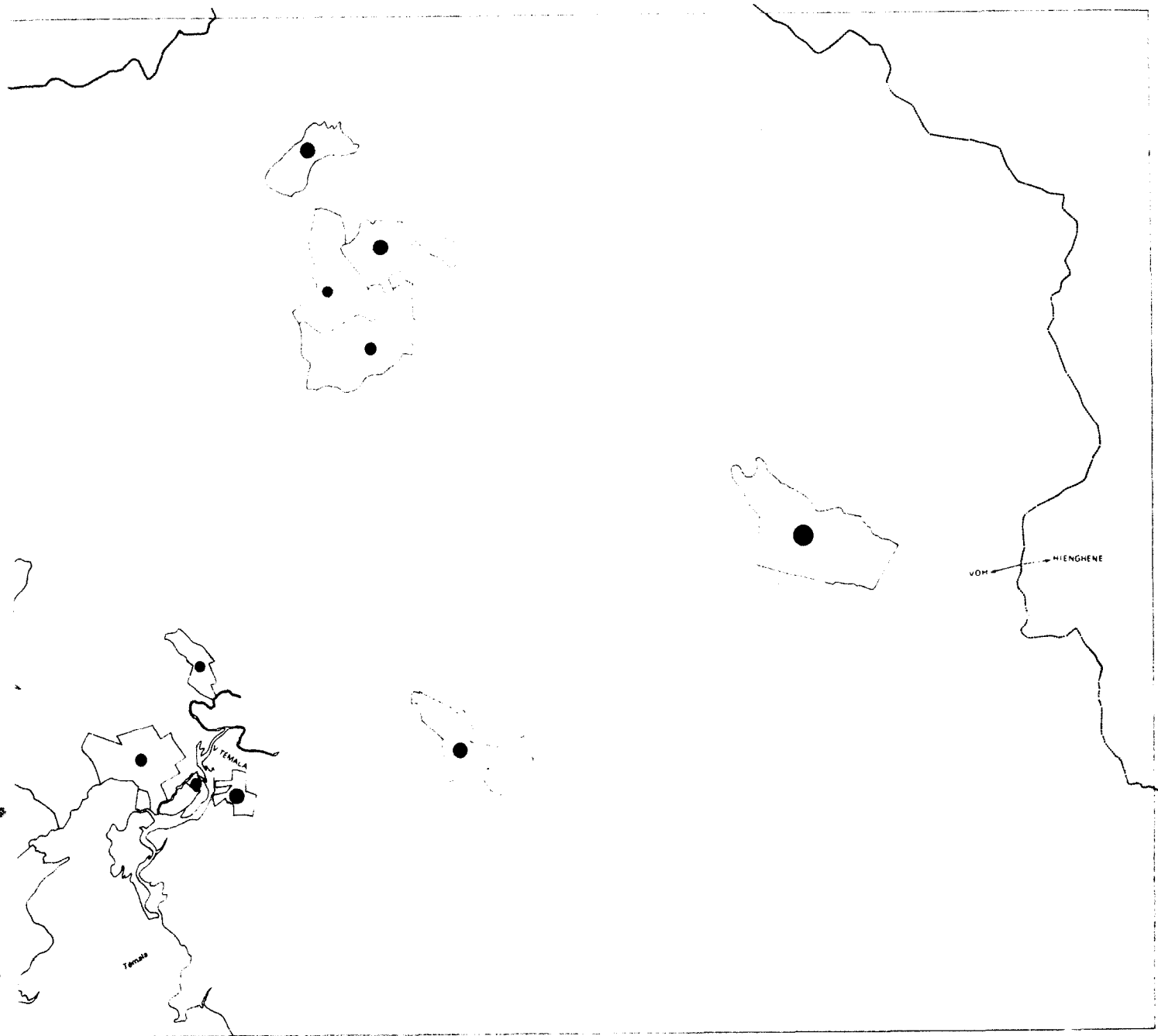


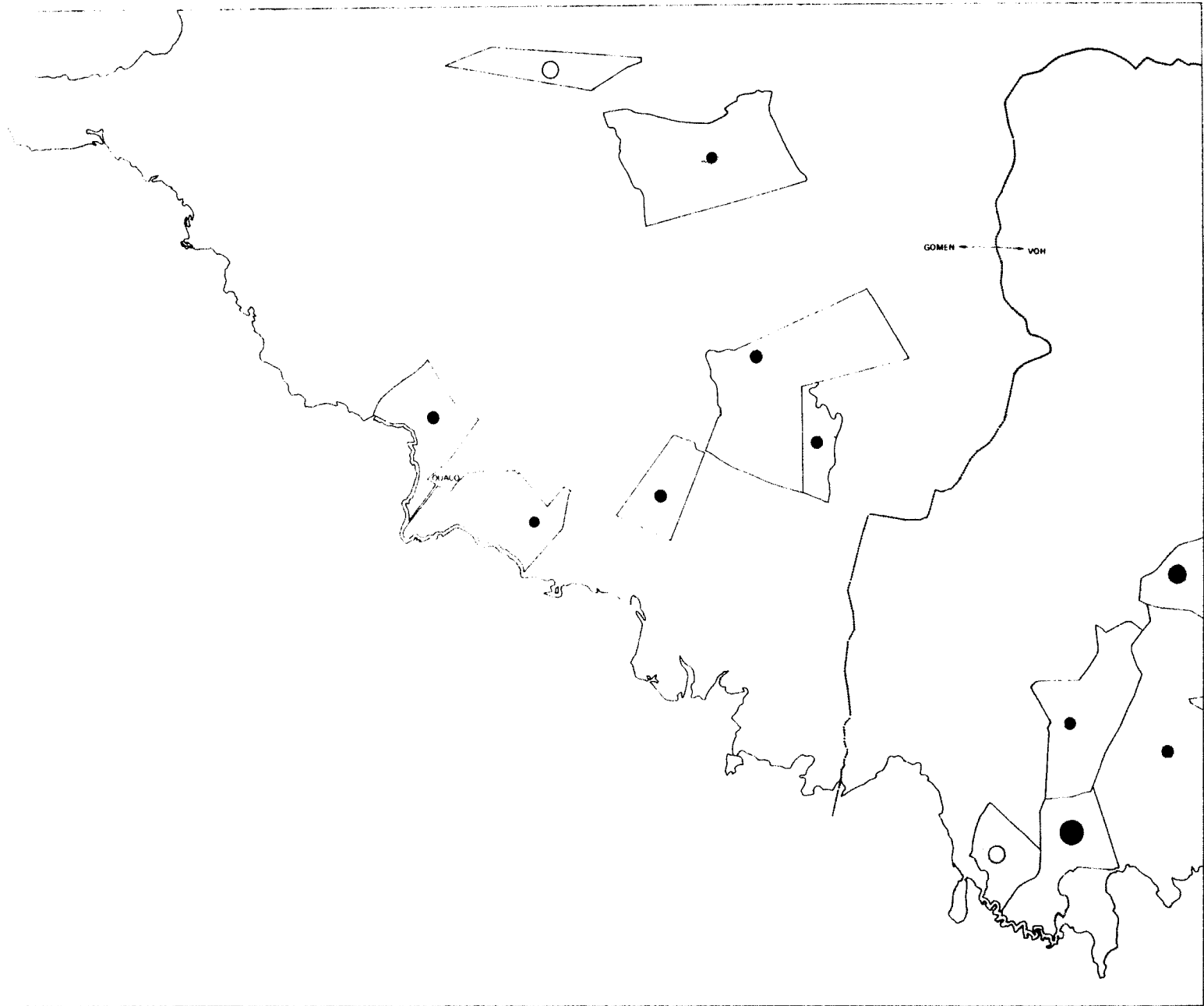












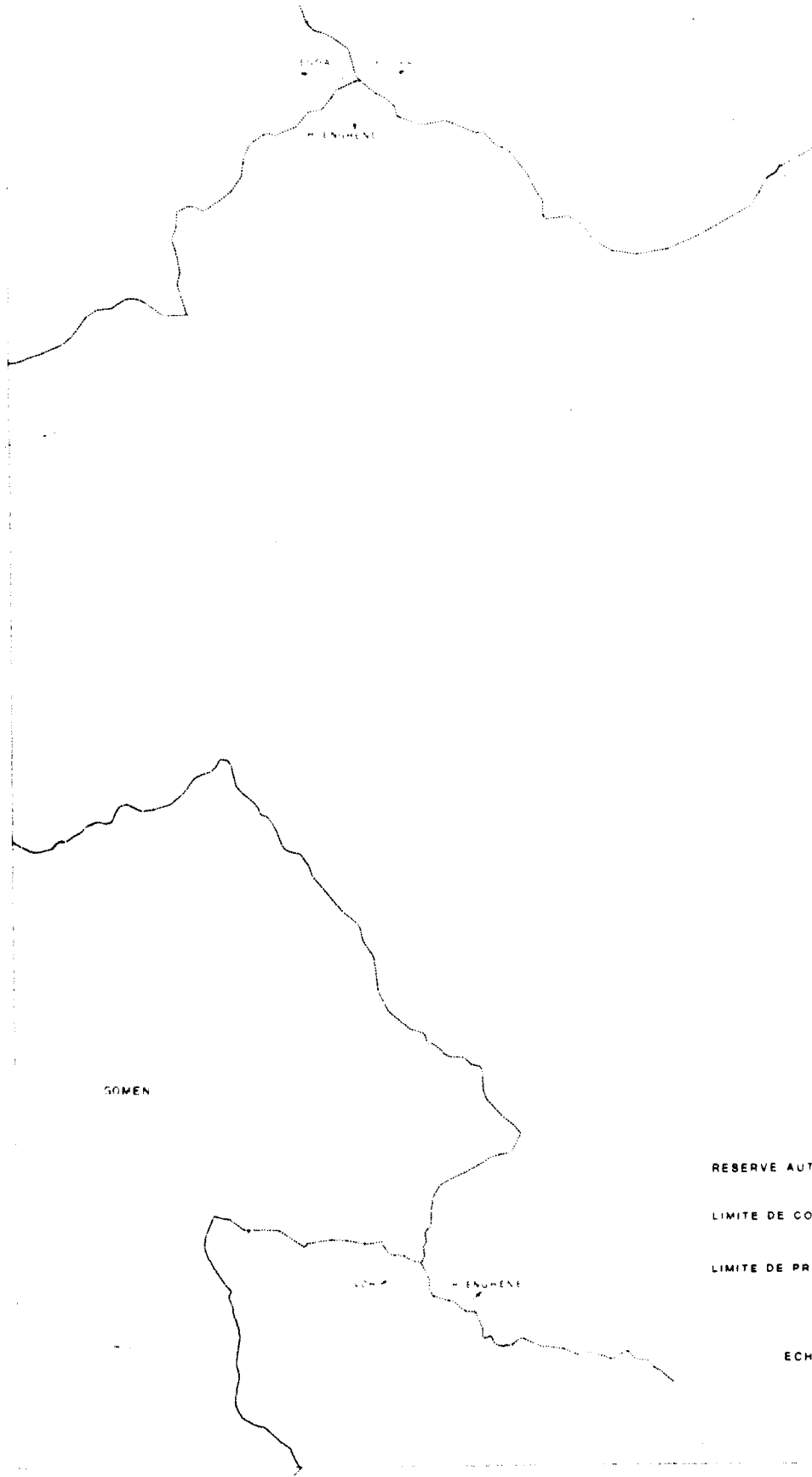
VALEUR DU CHEPTEL BOVIN

SOURCES : SERVICES RURAUX
ORSTOM

LÉGENDE

- de 0 a 500 000^F
- de 500 000 a 1 000 000^F
- de 1 000 000 a 2 000 000^F
- de 2 000 000 a 3 000 000^F
- de 3 000 000 a 5 000 000^F
- 5 000 000^F et plus

NOTA LES VALEURS SONT EXPRIMEES EN FRANCS CFP
LA VALEUR TOTALE DU CHEPTEL D'UN MEME PROPRIETAIRE
FIGURE SUR CHACUNE DES PARCELLES LUI APPARTENANT



ENHÉNE

ENHÉNE

GOMEN

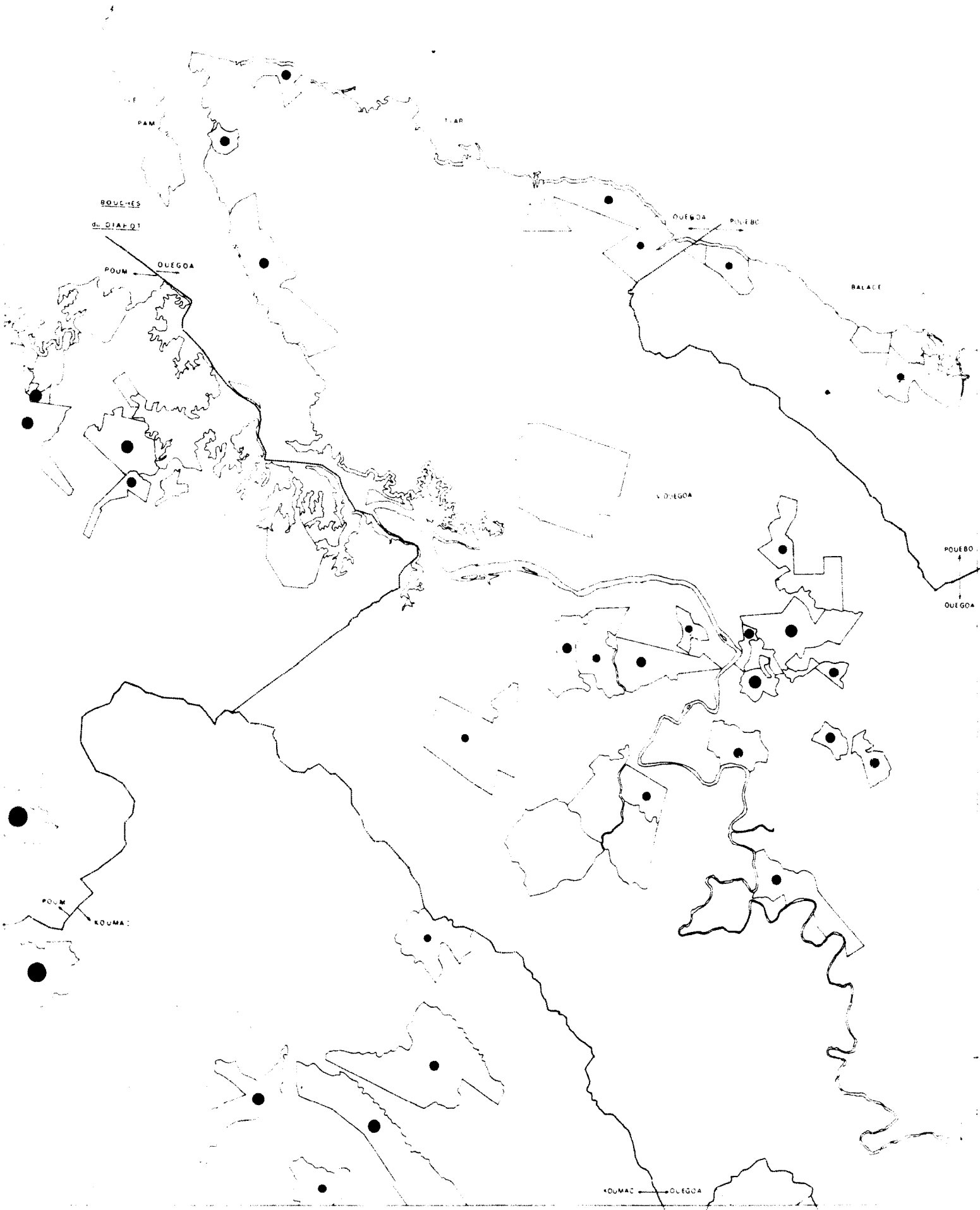
ORSTOM

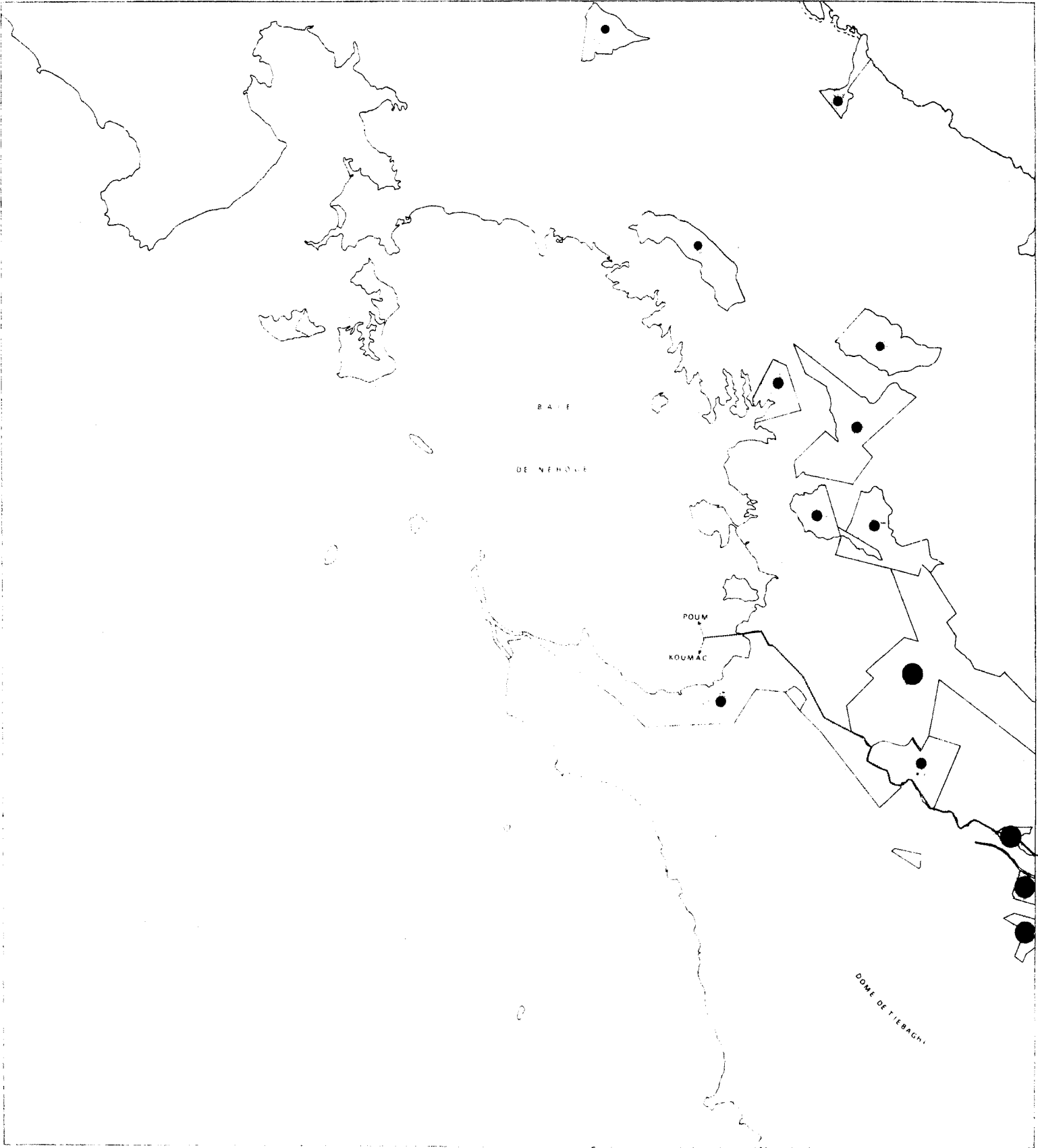
RESERVE AUTOCHTONE RA

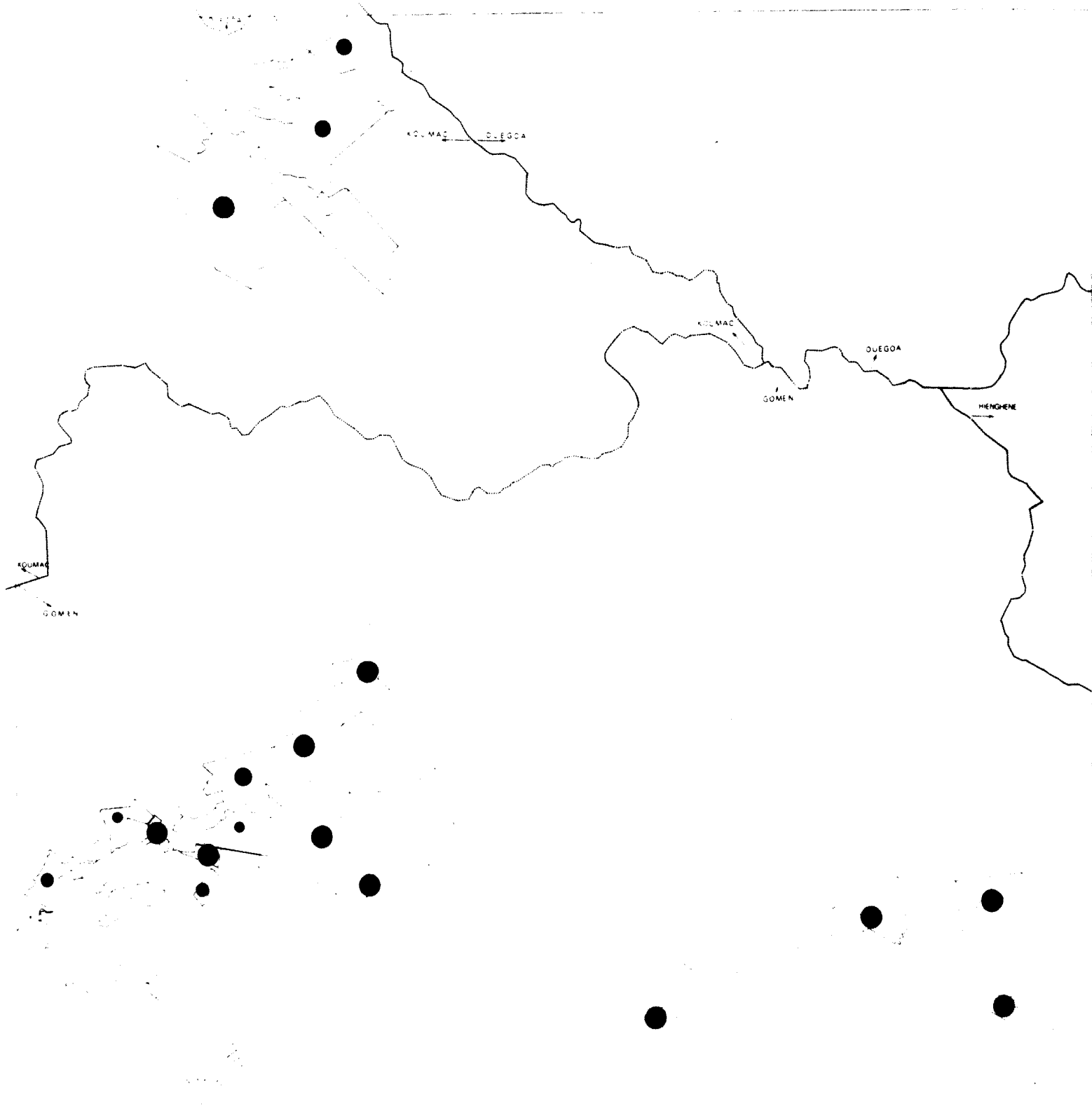
LIMITE DE COMMUNE

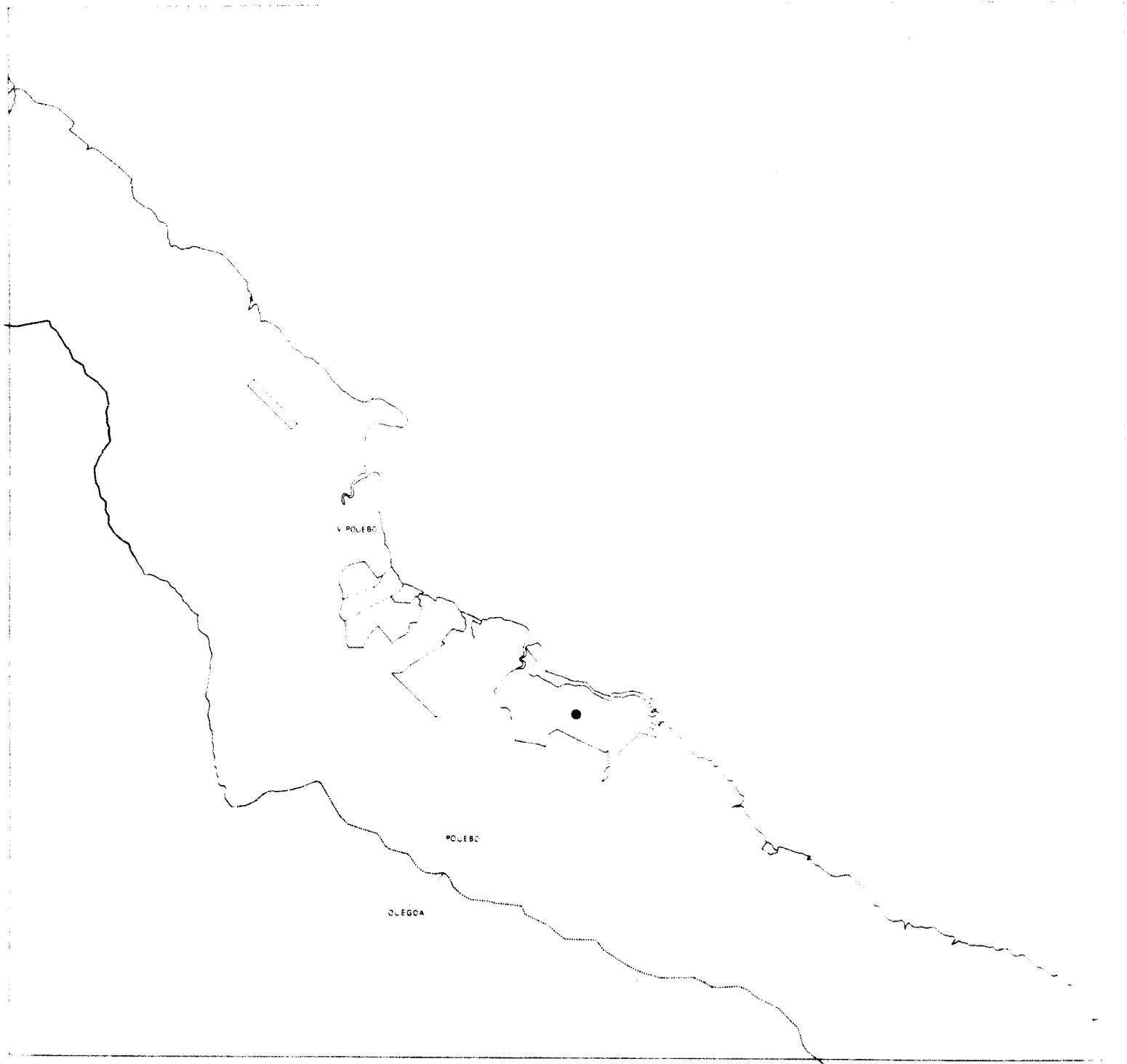
LIMITE DE PROPRIETE

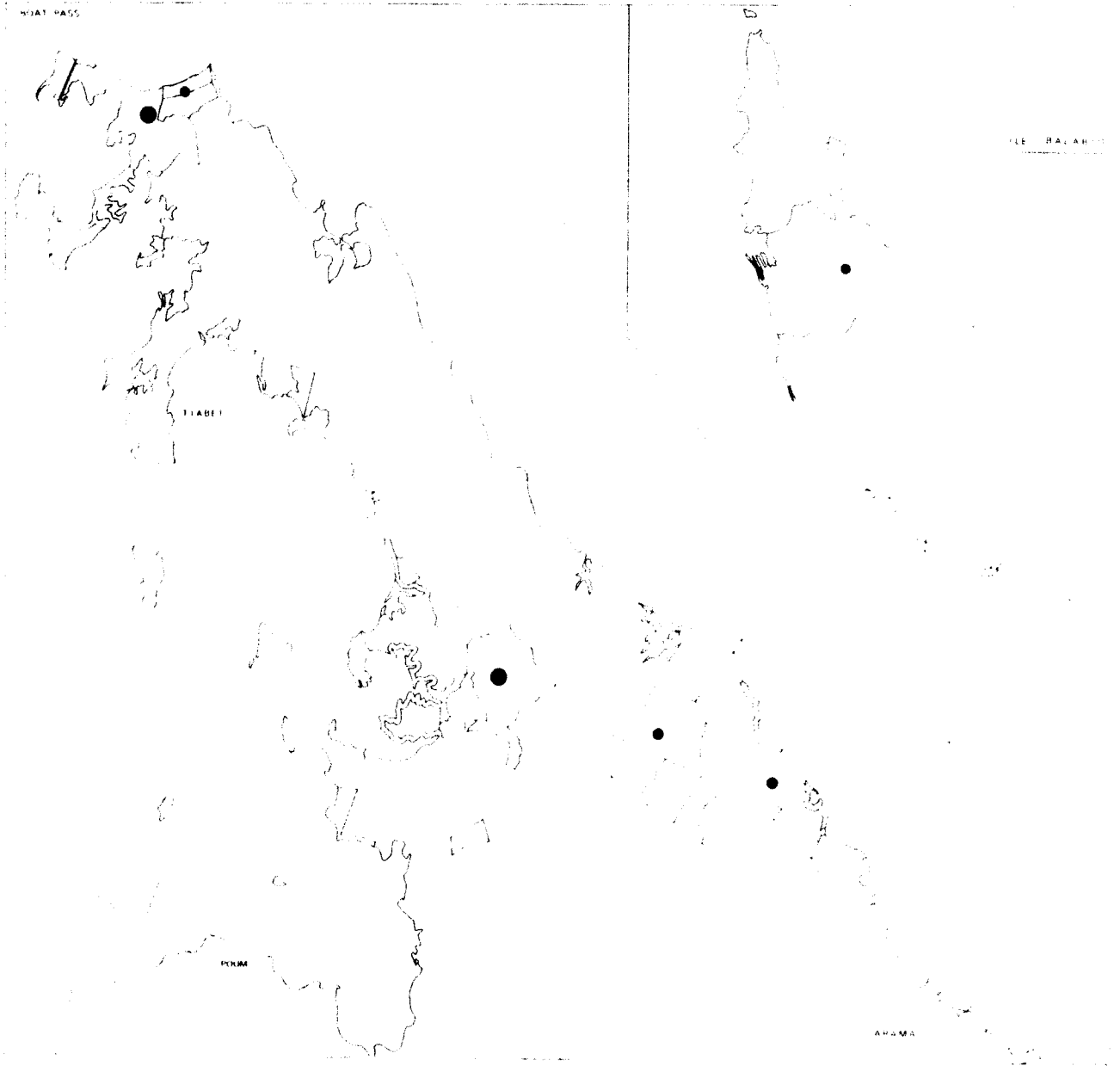
ECHELLE




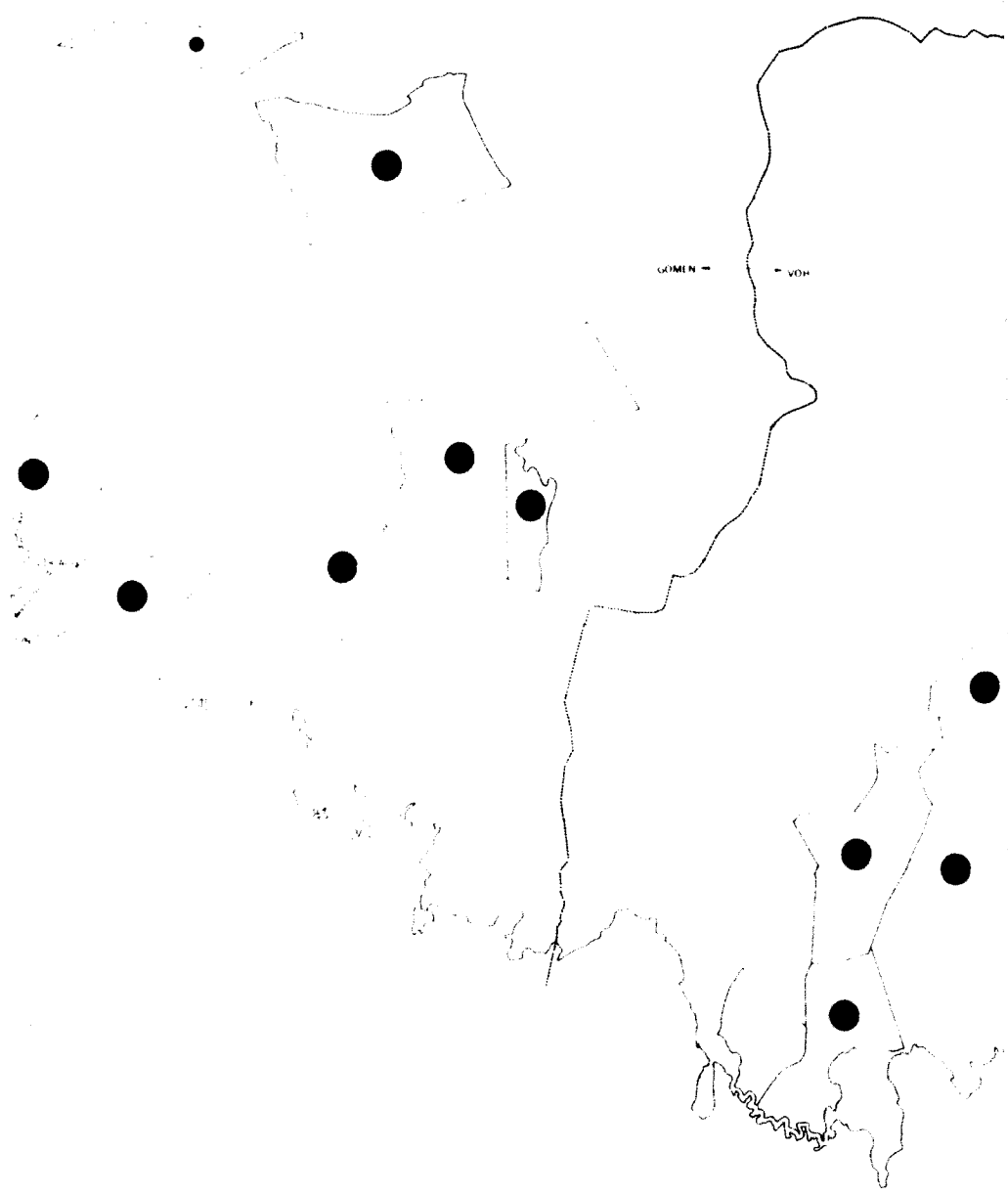


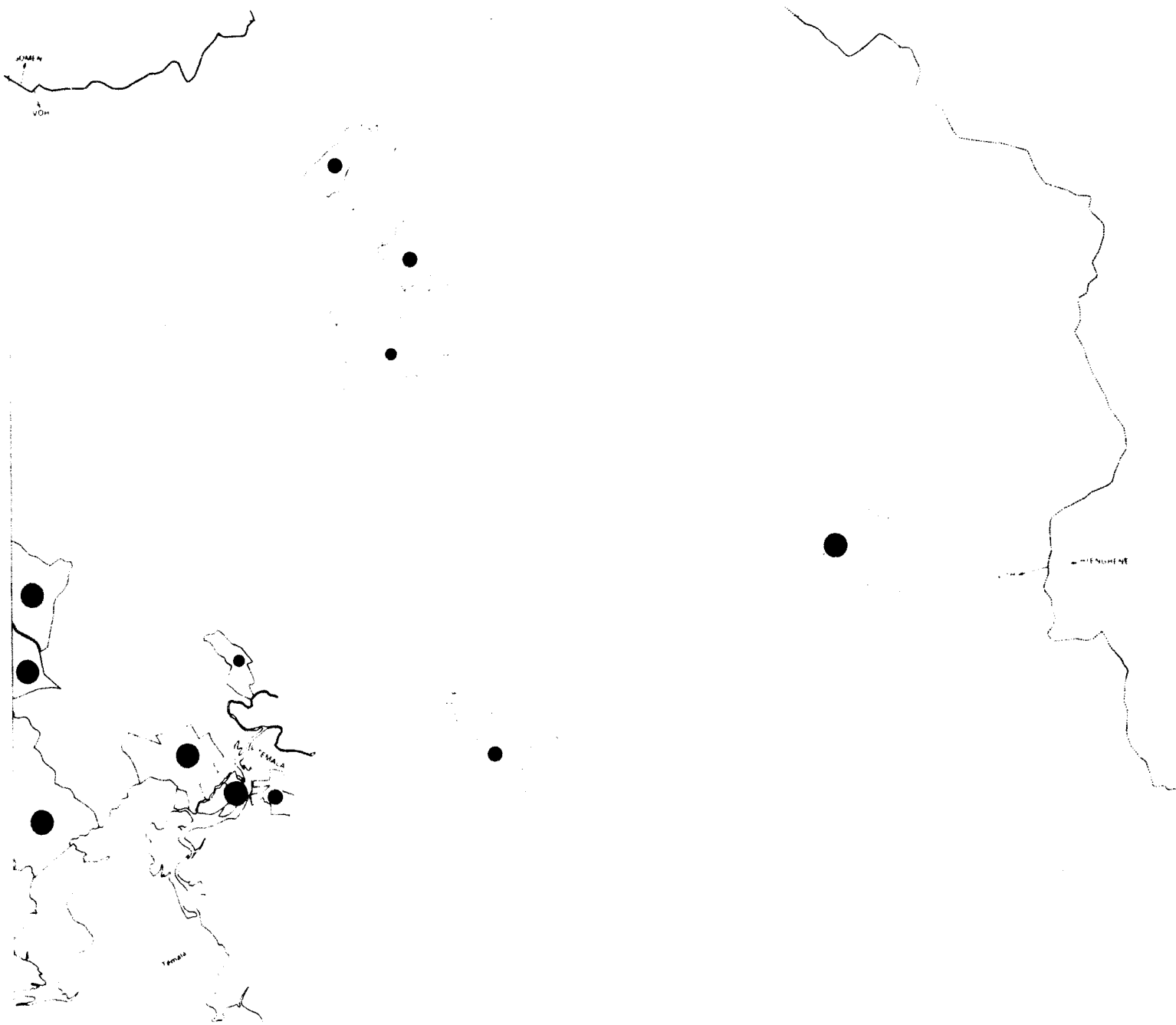












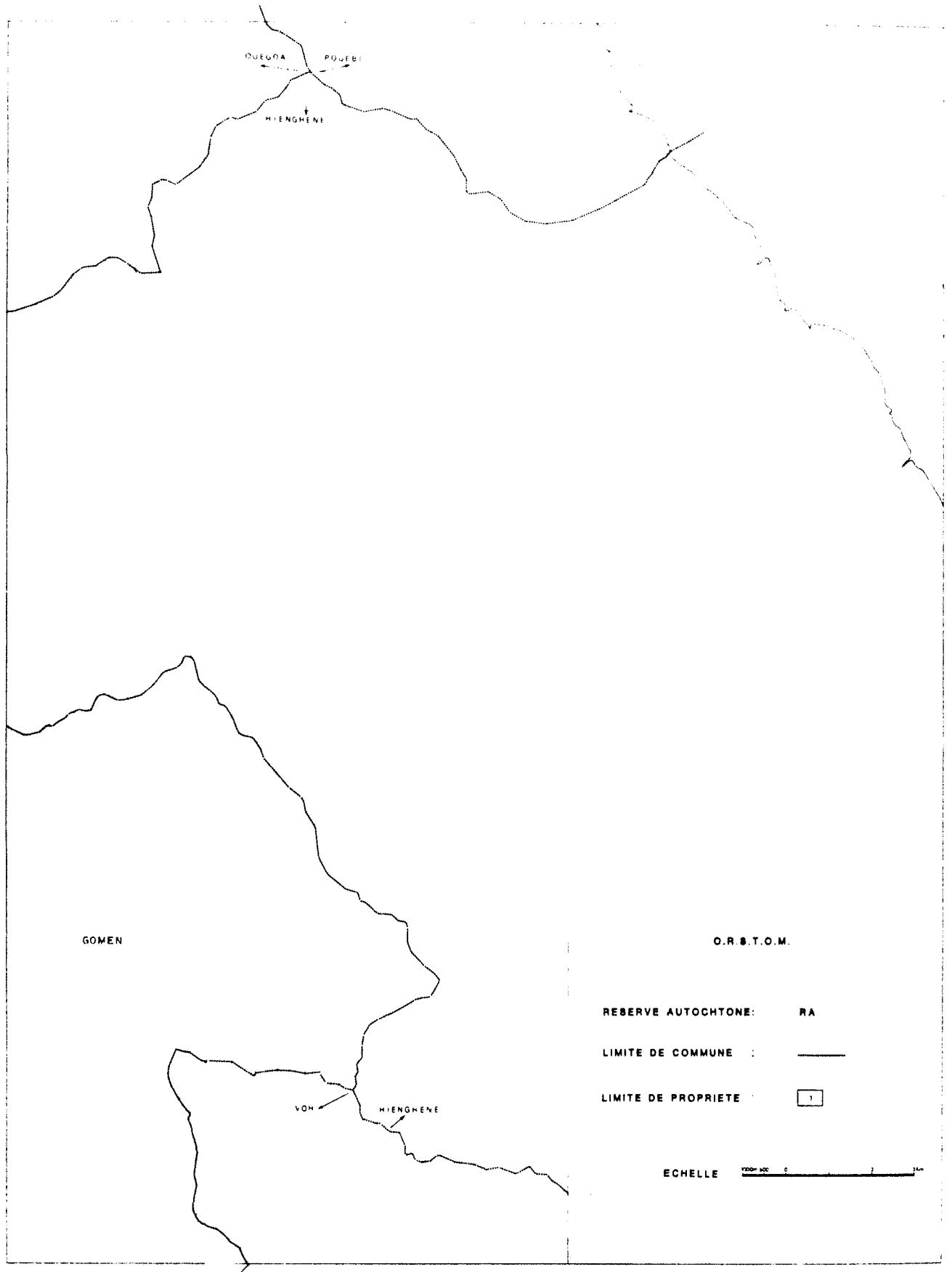
VALEUR DU CAPITAL AGRICOLE

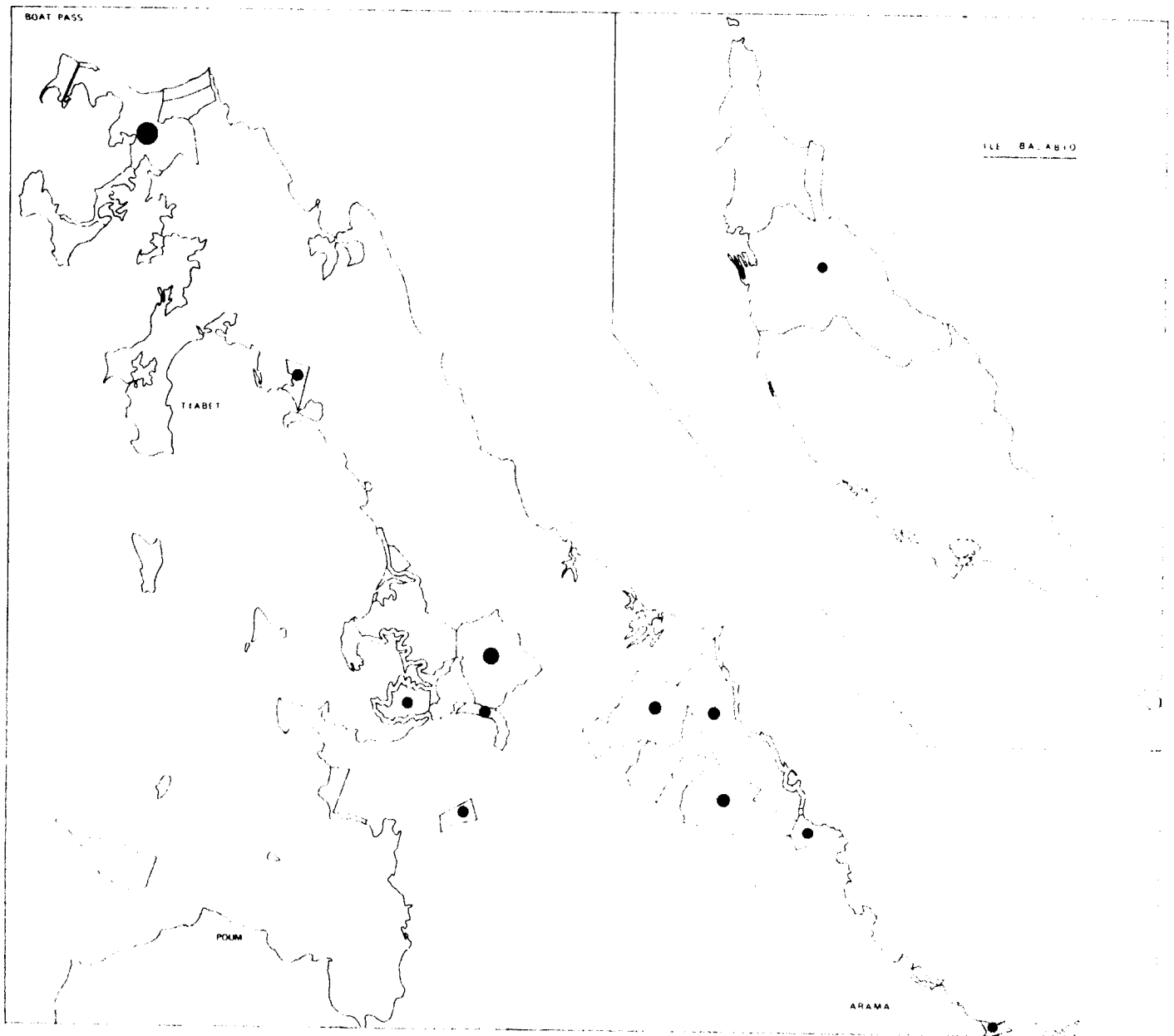
EQUIPEMENTS AGRICOLES
BATIMENTS
CHEPTEL

SOURCES : SERVICES RURAUX
ORSTOM

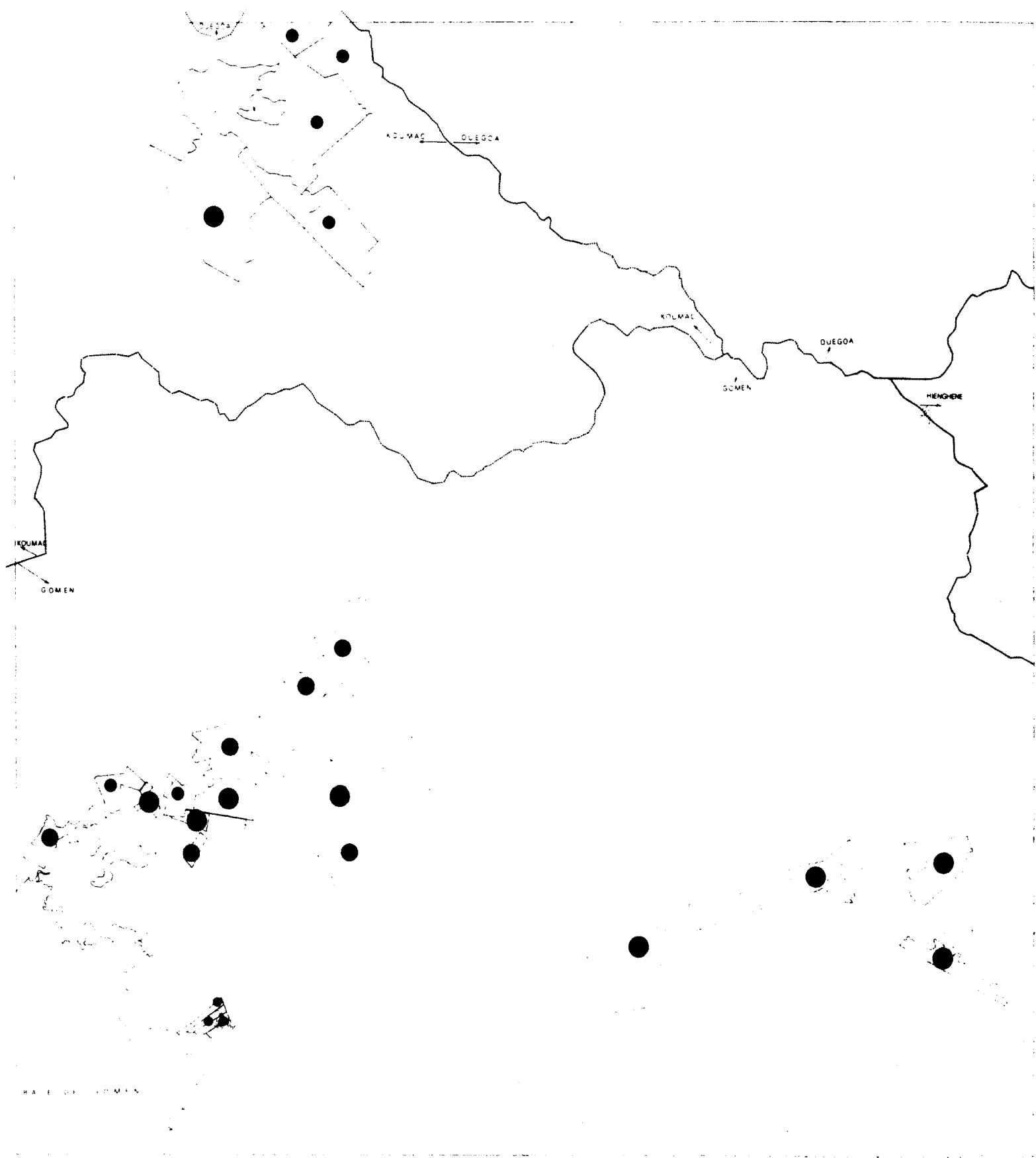
LEGENDE

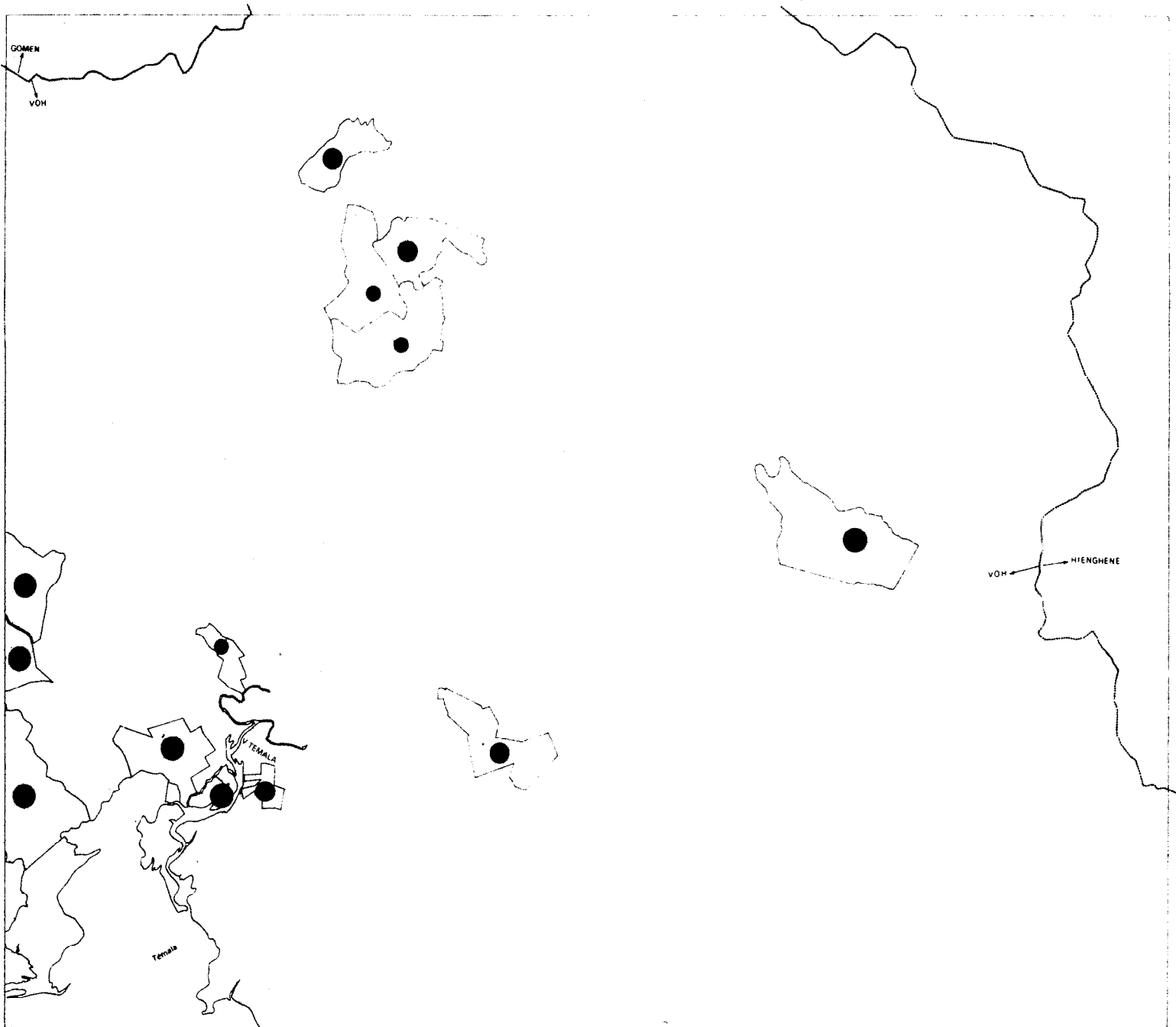
- de 0a1000000^F
- de 1000000a3000000^F
- de 3000000a5000000^F
- de5000000a10000000^F
- 10000000^F et plus

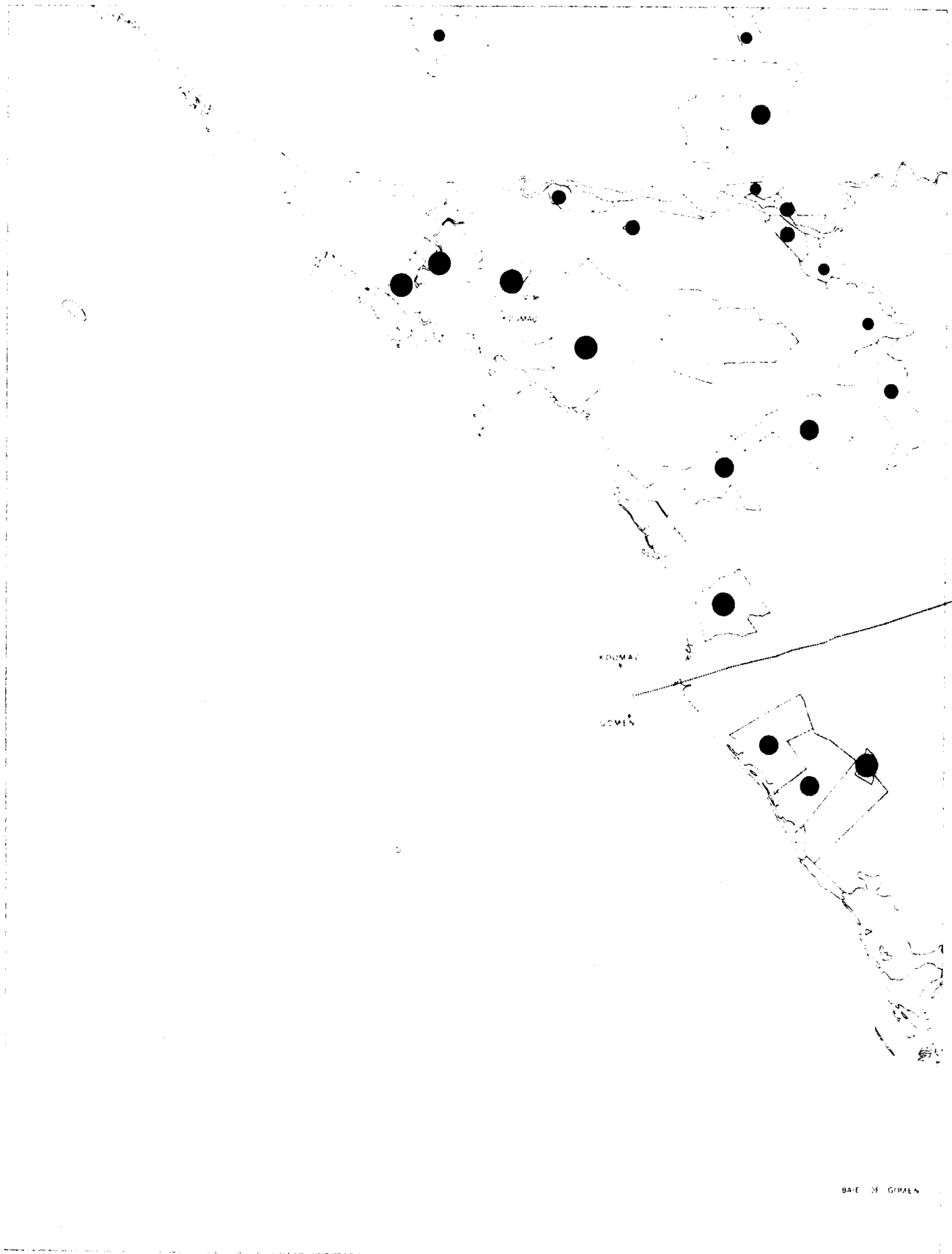


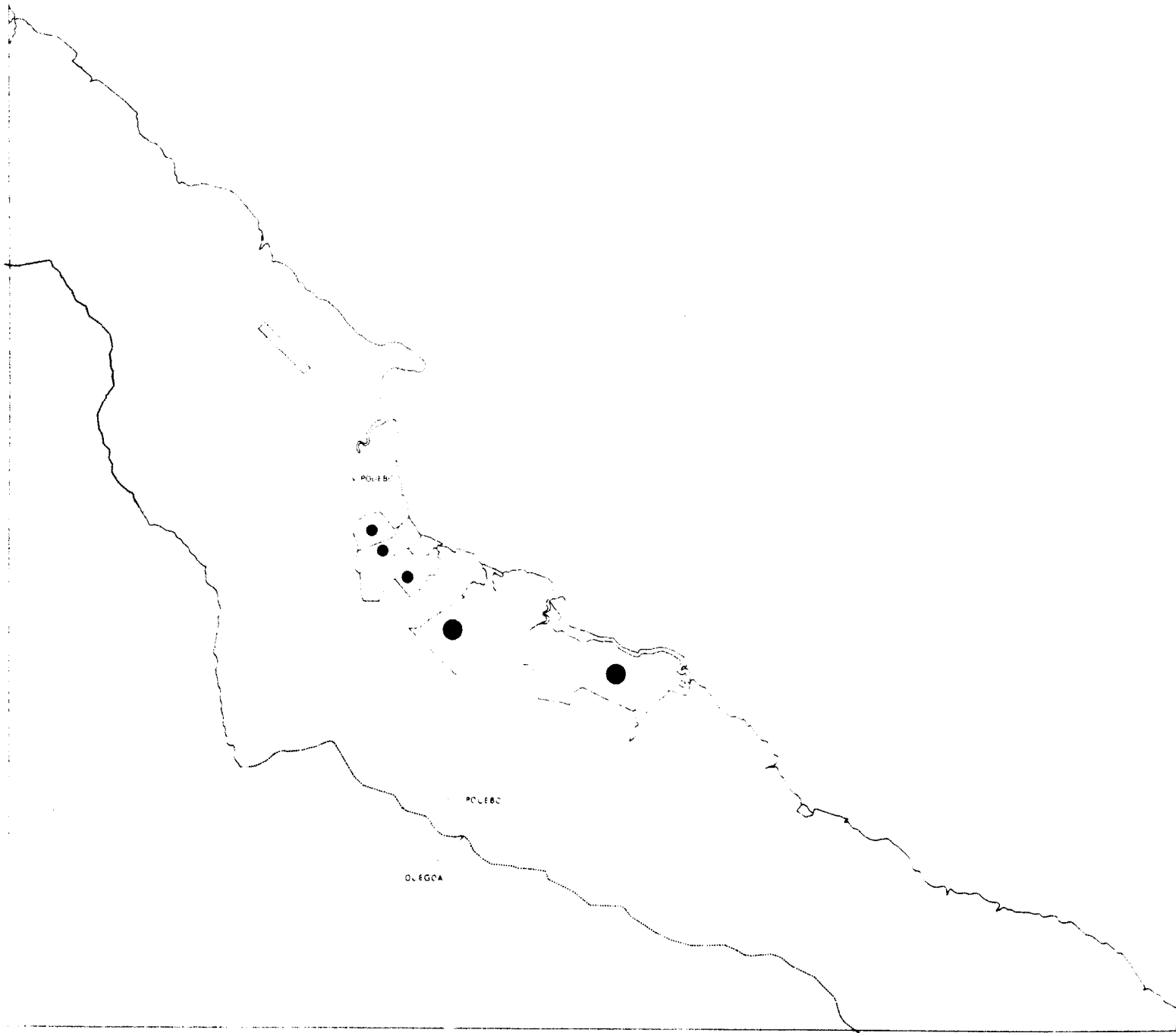


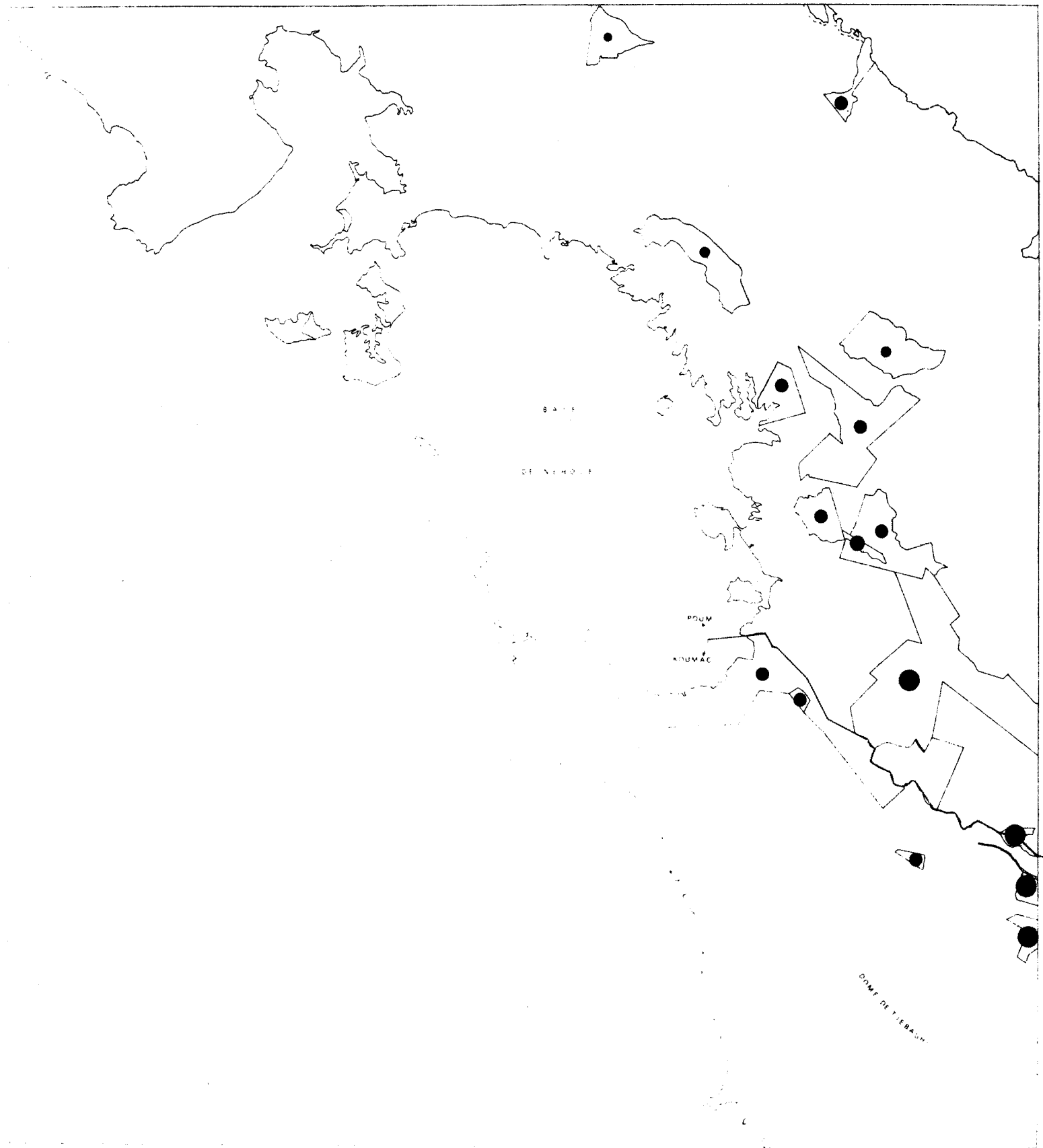



















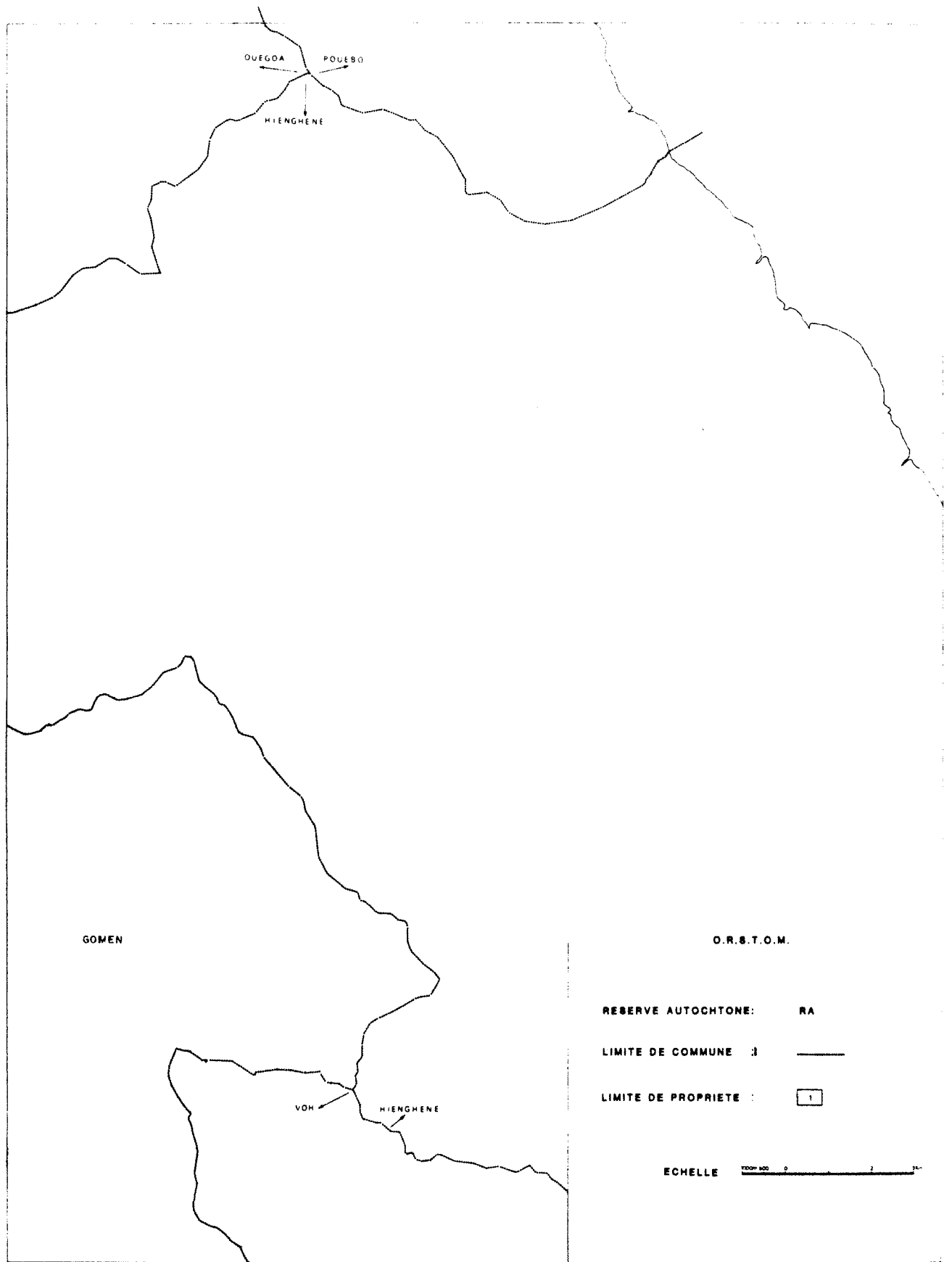


EQUIPEMENT HYDRAULIQUE

SOURCES : SERVICES RURAUX
ORSTOM

LÉGENDE

-  TROUS D'EAU
-  CREEKS
-  RETENUES COLLINAIRES
-  FORAGES
-  ÉOLIENNES
-  POMPAGES
-  CUVES
-  ABREUVOIRS
-  EAU COURANTE



OUEGOA POUEBO
HIENGHENE

GOMEN

VOH HIENGHENE

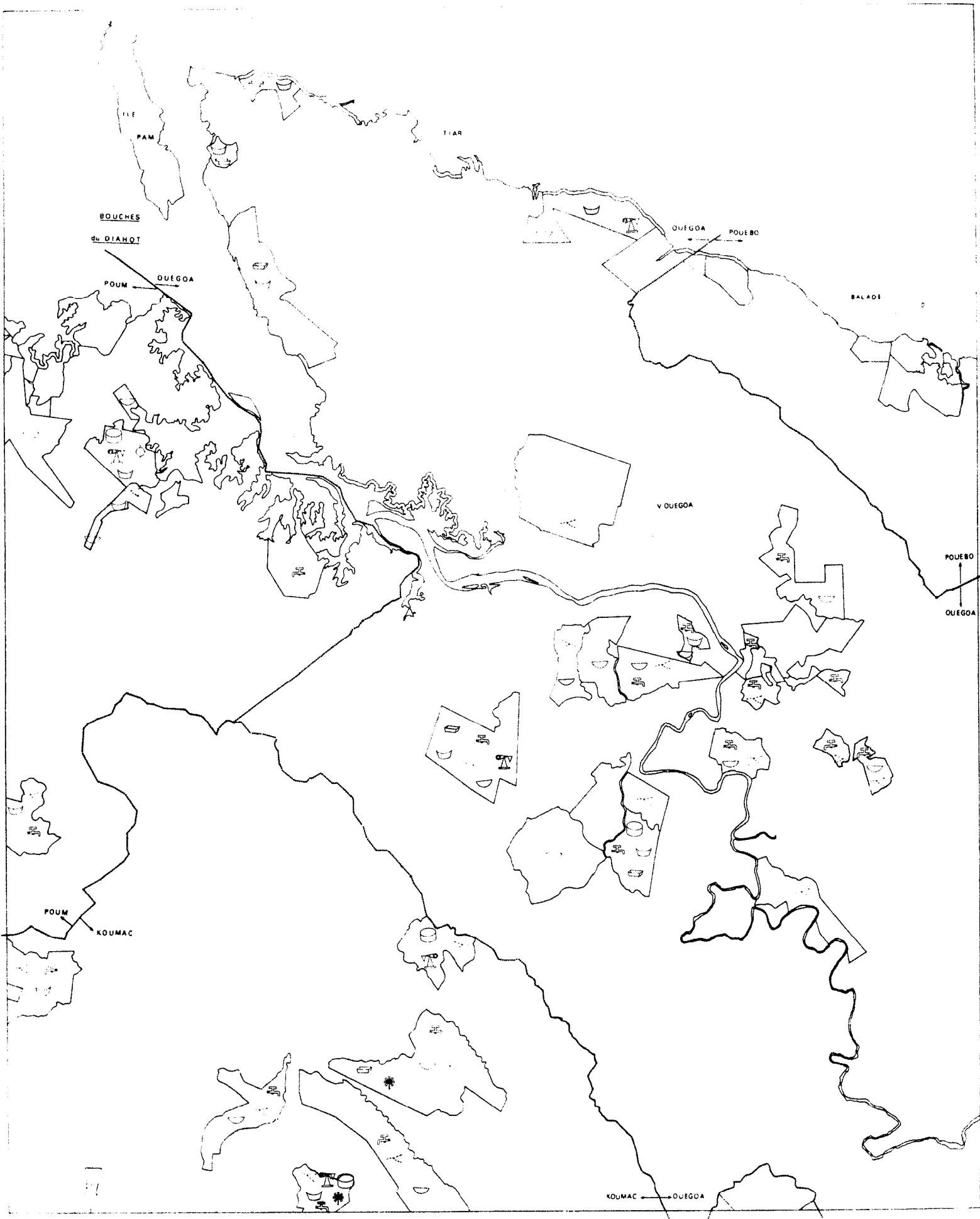
O.R.S.T.O.M.

RESERVE AUTOCHTONE: RA

LIMITE DE COMMUNE : ———

LIMITE DE PROPRIETE : 1

ECHELLE



PAM

TIAR

BOUCHES
du DIAHOT

POUM ← OUEGOA

OUEGOA → POUEBO

BALADE

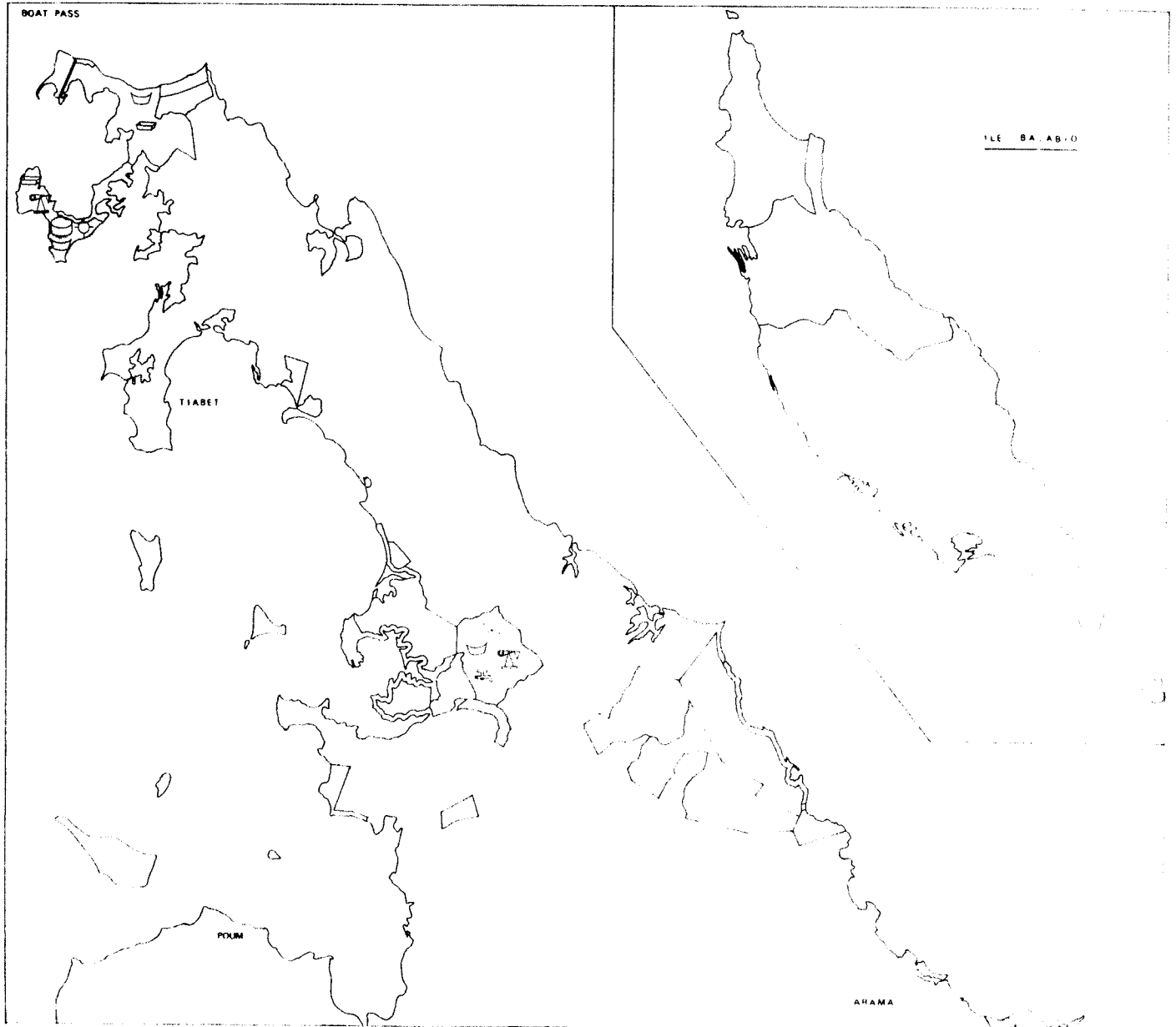
V OUEGOA

POUEBO
↑
OUEGOA

POUM
→
KOUMAC

KOUMAC → OUEGOA

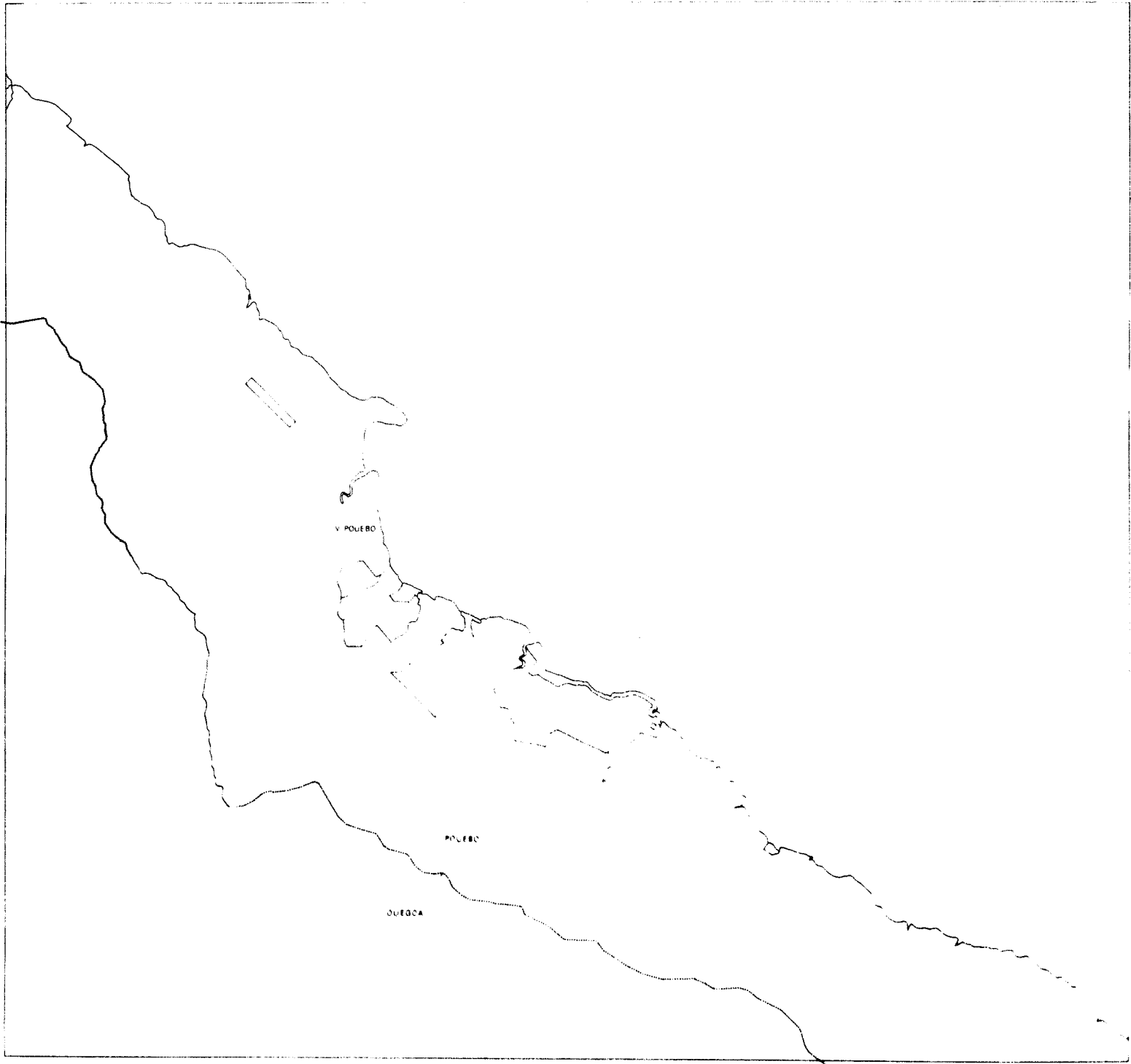
1
1





BAI DE GOMEN











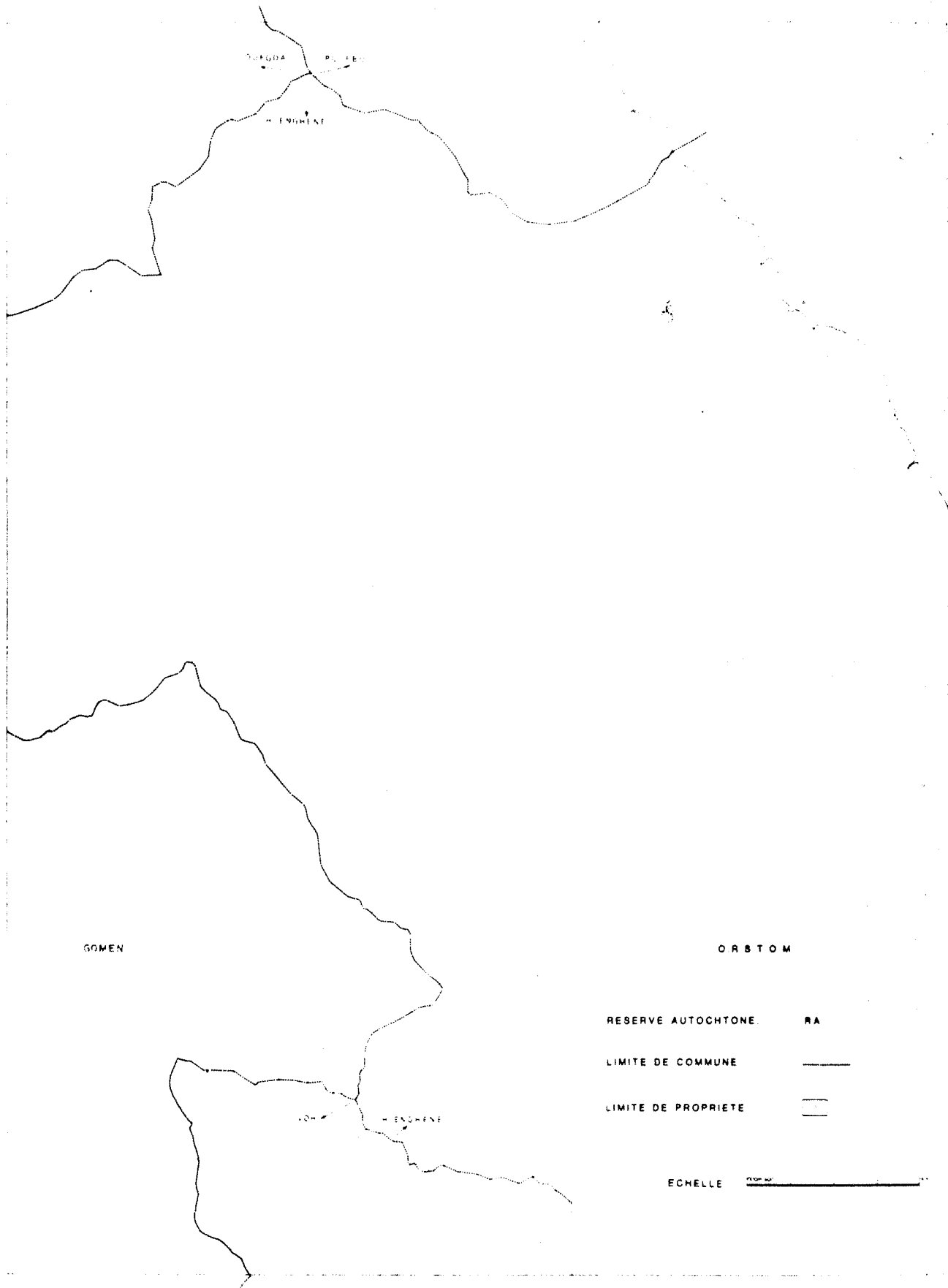
ORIGINE ET IMPORTANCE DES REVENUS DES EXPLOITANTS

O.R.S.T.O.M. Fonds Documentaire
N° : 22311
Cote : A

SOURCE : ORSTOM

LÉGENDE

AGRICULTURE ÉLEVAGE	+ AUTRES REVENUS	
△	▲	ENVIRON 1 000 000 PAR AN
△	▲	ENVIRON 1 800 000 PAR AN
△	▲	ENVIRON 3 500 000 PAR AN



DZIGDA PULIBO

ENHENT

GOMEN

ORBTOM

RESERVE AUTOCHTONE RA

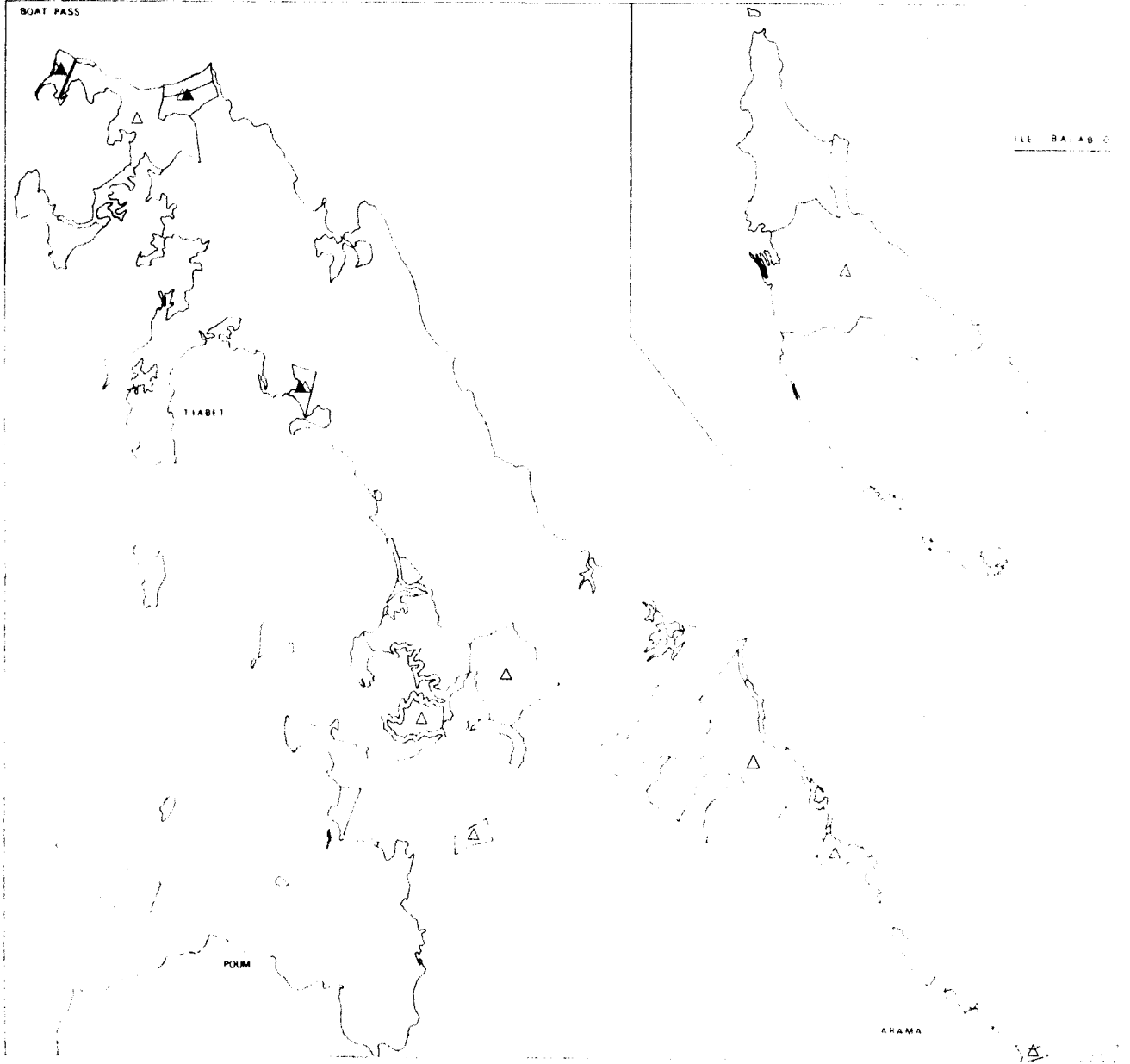
LIMITE DE COMMUNE

LIMITE DE PROPRIETE

ECHELLE 1:50,000



BOAT PASS



1:1 84 48 0

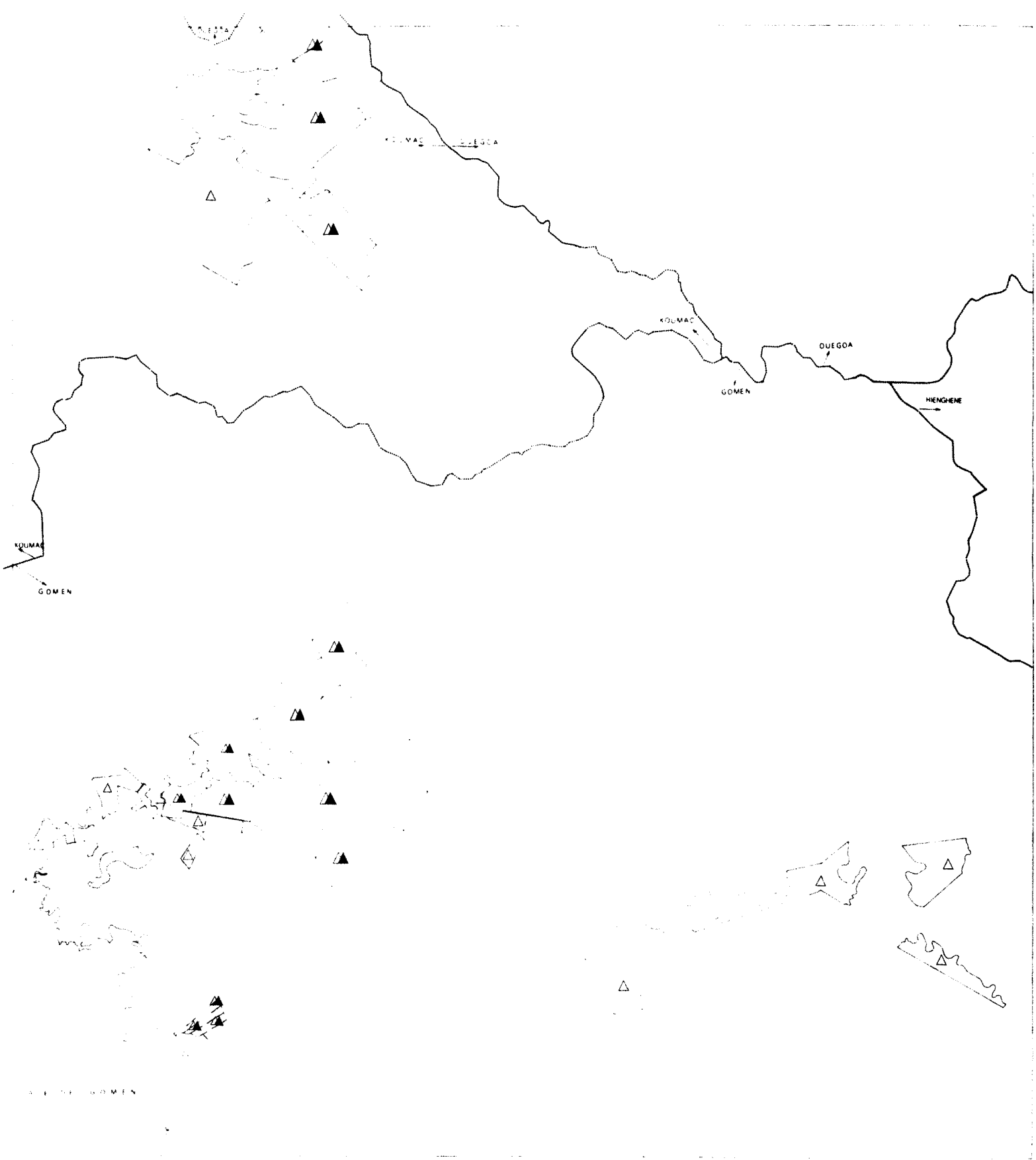
TIABET

POHM

AHAMA







ALISSA

KUMAC QUEGOA

KUMAC

QUEGOA

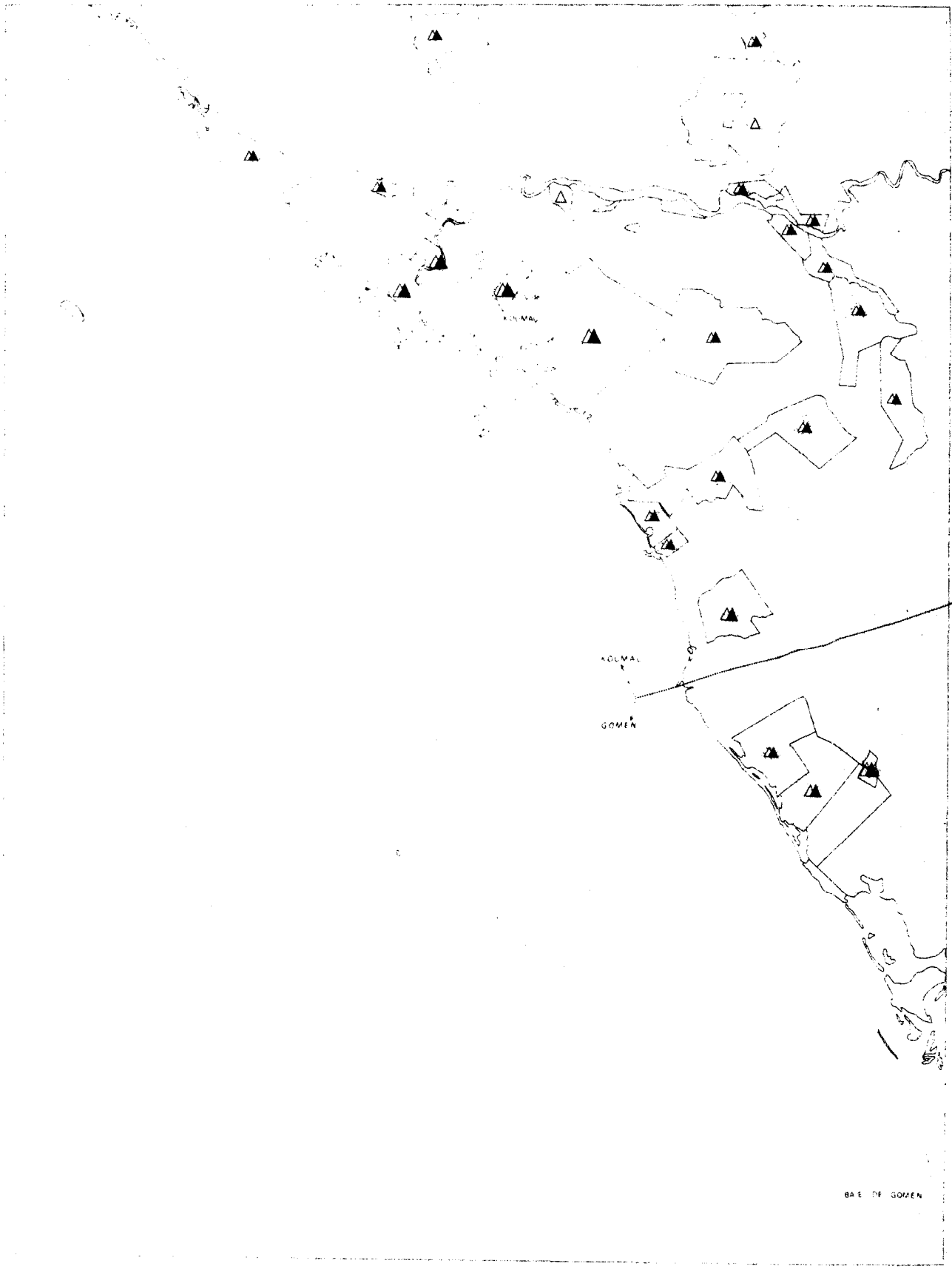
GOMEN

HIENGHE

KUMAC

GOMEN

ALISSA



BAE DE GOMEN

